

prot. n° 15092

del 14-mar-17

**AVVISO REGIONALE DI PROTEZIONE CIVILE  
PER IL RISCHIO METEO-IDROGEOLOGICO E IDRAULICO N. 17073**

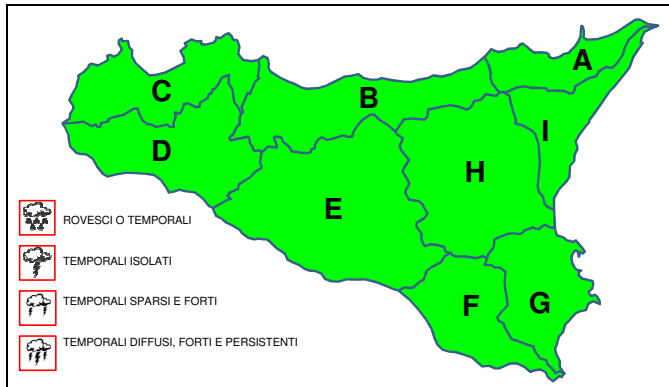
(Direttiva P.C.M. 27/02/2004 e ss.mm.ii., DPRS n° 626/GAB del 30/10/2014 - Sistema di allertamento per rischio idrogeologico e idraulico)

**VALIDITA': dalle ore 16:00 del 14-mar-2017 fino alle ore 24:00 del 15-mar-2017**

**RISCHIO METEO-IDROGEOLOGICO E IDRAULICO: LIVELLI DI ALLERTA**

**AGGIORNAMENTO PER OGGI 14/3/2017**

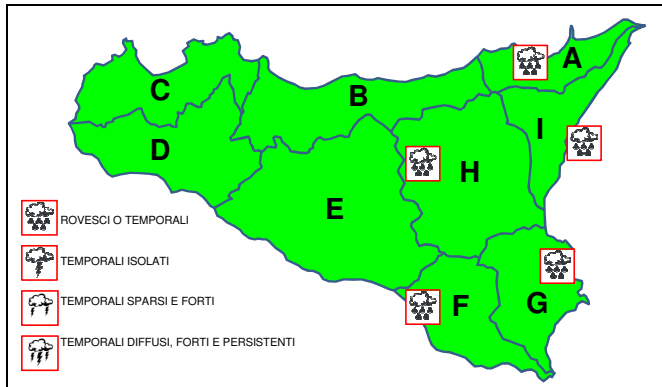
(di regola, dall'emissione alle ore 24:00)



EOLIE: ZONA A - USTICA, EGADI: ZONA C - PANTELLERIA: ZONA D - PELAGIE: ZONA E

**PREVISIONE PER DOMANI 15/3/2017**

(di regola, dalle ore 0:00 fino alle ore 24:00)

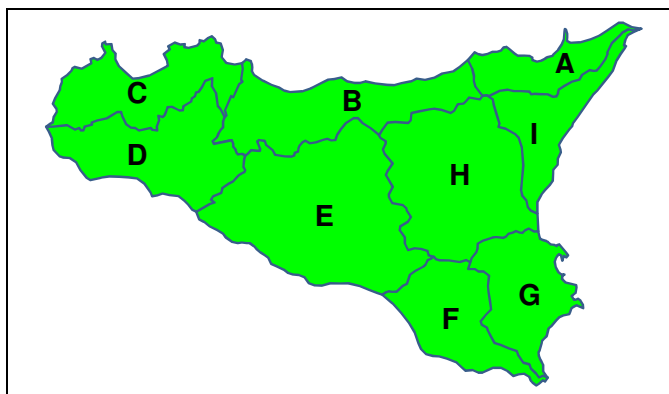


EOLIE: ZONA A - USTICA, EGADI: ZONA C - PANTELLERIA: ZONA D - PELAGIE: ZONA E

**RISCHIO IDRAULICO (bacini maggiori): LIVELLI DI ALLERTA**

**AGGIORNAMENTO PER OGGI 14/3/2017**

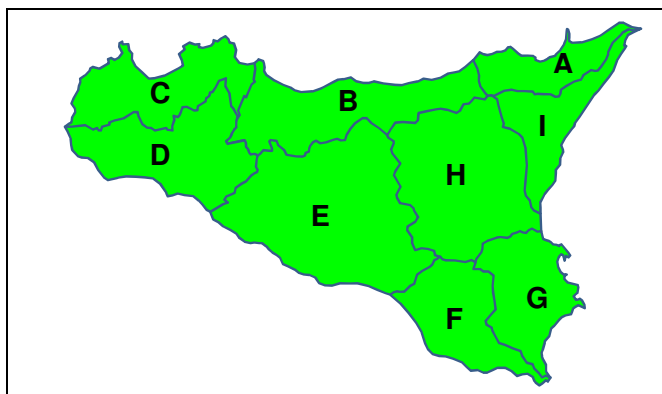
(di regola, dall'emissione alle ore 24:00)



EOLIE: ZONA A - USTICA, EGADI: ZONA C - PANTELLERIA: ZONA D - PELAGIE: ZONA E

**PREVISIONE PER DOMANI 15/3/2017**

(di regola, dalle ore 0:00 fino alle ore 24:00)



EOLIE: ZONA A - USTICA, EGADI: ZONA C - PANTELLERIA: ZONA D - PELAGIE: ZONA E

**LIVELLI DI ALLERTA ADOTTATI E FASI OPERATIVE ATTIVATE**

TIPO DI RISCHIO	LIVELLI DI ALLERTA E FASI OPERATIVE PER OGGI			
	VERDE GENERICA VIGILANZA	GIALLA ATTENZIONE	ARANCIONE PREALLARME	ROSSA ALLARME
IDROGEOLOGICO E IDRAULICO <sup>(1)</sup>	TUTTA LA REGIONE			
IDROGEOLOGICO E IDRAULICO PER TEMPORALI <sup>(2)</sup>				
IDRAULICO <sup>(3)</sup>	TUTTA LA REGIONE			

TIPO DI RISCHIO	LIVELLI DI ALLERTA E FASI OPERATIVE PER DOMANI			
	VERDE GENERICA VIGILANZA	GIALLA ATTENZIONE	ARANCIONE PREALLARME	ROSSA ALLARME
IDROGEOLOGICO E IDRAULICO <sup>(1)</sup>	B, C, D, E			
IDROGEOLOGICO E IDRAULICO PER TEMPORALI <sup>(2)</sup>	A, F, G, H, I			
IDRAULICO <sup>(3)</sup>	TUTTA LA REGIONE			

- (1) Le possibili criticità idrauliche sono riferite ai bacini minori (< 50 kmq) e alle aree urbanizzate  
(2) Come sopra, con forzante Meteo  
(3) Condizioni diffuse di possibile criticità idraulica nei bacini maggiori (> 50 kmq)

**VEDI DISPOSIZIONI GENERALI  
E AVVERTENZE**

**NOTE VEDASI BOLLETTINO METEOMONT ALLEGATO**

**FASI OPERATIVE ATTIVATE  
PER IL DRPC-SICILIA**

PER OGGI: 14/3/2017  
PER DOMANI: 15/3/2017

**GENERICA VIGILANZA  
GENERICA VIGILANZA**

SEGUE AVVISO



prot. n° 15092  
del 14-mar-17

**AVVISO REGIONALE DI PROTEZIONE CIVILE  
PER IL RISCHIO METEO-IDROGEOLOGICO E IDRAULICO N. 17073**

(Direttiva P.C.M. 27/02/2004 e ss.mm.ii., DPRS n° 626/GAB del 30/10/2014 - Sistema di allertamento per rischio idrogeologico e idraulico)

**VALIDITA': dalle ore 16:00 del 14-mar-2017 fino alle ore 24:00 del 15-mar-2017**

**OPERAZIONI DI RILASCIO IN ALVEO PREVISTE E/O IN ATTO COMUNICATE DAI GESTORI DELLE DIGHE**  
(in parentesi: il bacino principale, il corso d'acqua a valle e le portate di scarico dichiarate in mc/s):

CASTELLO (Magazzolo, Magazzolo; 10), FURORE (Naro, Burraitto; 2,5), GIBBESI (Imera Merid., Salso; 3), PONTE DIDDINO (Anapo, Anapo; 1)

**IN RELAZIONE ALLE SOPRA INDICATE OPERAZIONI, POTREBBERO VERIFICARSI FENOMENI LOCALIZZATI E/O DIFFUSI DI ESONDAZIONE LUNGO I CORSI D'ACQUA A VALLE DELLE DIGHE. LE STRUTTURE LOCALI DI PROTEZIONE CIVILE ADOTTERANNO, AL RIGUARDO, LE PROCEDURE PREVISTE NEI PROPRI PIANI DI PROTEZIONE CIVILE PER IL RISCHIO IDROGEOLOGICO E IDRAULICO**

**DOCUMENTI DI RIFERIMENTO EMESSI DAL DPC/CENTRO FUNZIONALE CENTRALE:**

VALUTAZIONI METEOROLOGICHE NUMERICHE del 14-mar-2017 PREVISIONI METEO SINOTTICHE NAZIONALI del 14-mar-2017  
BOLLETTINO DI VIGILANZA METEOROLOGICA NAZIONALE del 14-mar-2017  
 L'AVVISO DI CONDIZIONI METEOROLOGICHE AVVERSE del n. [REDACTED]

**FENOMENI PREVISTI**

**per la giornata di oggi 14-mar-17**

**per la giornata di domani 15-mar-17**

Nessun fenomeno significativo **PRECIPITAZIONI** Isolati e brevi rovesci sui settori orientali, con quantitativi cumulati generalmente deboli

Nessun fenomeno significativo **NEVICATE** Nessun fenomeno significativo

Nessun fenomeno significativo **VISIBILITA'** Nessun fenomeno significativo

Senza variazioni significative **TEMPERATURE** Senza variazioni significative

Nessun fenomeno significativo **VENTI** Nessun fenomeno significativo

Molto mossi al largo lo Ionio e lo Stretto di Sicilia **MARI** Molto mosso lo Ionio

**CONDI-METEO AVVERSE**

---

**DISPOSIZIONI GENERALI**

Si invitano tutti gli Enti cui la presente è diretta (elenco in calce), e i Sindaci in particolare, a predisporre le azioni di prevenzione previste nei propri piani di protezione civile in attuazione ai LIVELLI DI ALLERTA e alle corrispondenti FASI OPERATIVE dichiarati dal CFDMI-settore Idro e adottati, per delega del Presidente della Regione, dal Capo del DRPC-Sicilia (Rif. normativi: Legge n° 225/92 così come modificata e integrata dalla Legge n° 100 del 12/07/2012, "Linee Guida per la redazione dei piani di protezione civile comunali e intercomunali in tema di rischio idrogeologico", DPRS del 27/01/2011 in GURS n. 8 del 18/02/2011, DPRS n° 626/GAB del 30/10/2014).

I responsabili locali di protezione civile sono invitati a prestare specifica attenzione alle condizioni meteorologiche locali e alle loro variazioni, non prevedibili e talora repentine, nonché agli effetti al suolo derivanti, ancorché potenziali, temuti o presumibili, adeguando all'occorrenza e opportunamente le Fasi operative e i propri modelli di intervento. In particolare, se sono note condizioni di vulnerabilità del territorio per effetto di dissesti precedenti, la Autorità locali di protezione civile possono, all'occorrenza, adottare Fasi Operative con livelli superiori a quelli del presente Avviso.

Si raccomanda di dare la massima e tempestiva diffusione del presente Avviso e di informare la SORIS e i Servizi del DRPC-Sicilia competenti per territorio circa l'evoluzione della situazione. Il presente Avviso è pubblicato su [www.protezionecivilesicilia.it](http://www.protezionecivilesicilia.it)

IL VALUTATORE: DAMIANI

IL DIRIGENTE DEL CFDMI-Settore Idro  
(BASILE)

IL DIRIGENTE GENERALE  
CAPO DEL DIPARTIMENTO  
(FOTI)

Contatti: **Centro Funzionale Decentrato Multirischio Integrato-settore Idro**  
e-mail: [centrofunzionale@protezionecivilesicilia.it](mailto:centrofunzionale@protezionecivilesicilia.it)  
posta certificata: [centrofunzionale@pec.protezionecivilesicilia.it](mailto:centrofunzionale@pec.protezionecivilesicilia.it)

**SORIS**  
numero verde 800 404040 - tel. 091 7433111 - fax 091 7074796/7  
e-mail: [soris@protezionecivilesicilia.it](mailto:soris@protezionecivilesicilia.it)



prot. n° 15092

del 14-mar-17

**AVVISO REGIONALE DI PROTEZIONE CIVILE  
PER IL RISCHIO METEO-IDROGEOLOGICO E IDRAULICO N. 17073**

(Direttiva P.C.M. 27/02/2004 e ss.mm.ii., DPRS n° 626/GAB del 30/10/2014 - Sistema di allertamento per rischio idrogeologico e idraulico)

**VALIDITA': dalle ore 16:00 del 14-mar-2017 fino alle ore 24:00 del 15-mar-2017**

**AVVERTENZE**

Le criticità attese per il **RISCHIO IDROGEOLOGICO E IDRAULICO**, stimate sulla base delle precipitazioni previste, possono comportare manifestazioni localizzate o diffuse di tipo **geomorfologico** (frane) e/o di tipo **idraulico nei piccoli bacini (< 50 kmq) e nelle aree urbanizzate**. In caso di piogge concentrate in intervalli di tempo contenuti, le criticità possono assumere carattere di estrema pericolosità (es: colate detritiche, crolli, inondazioni localizzate).

Le criticità attese per il **RISCHIO IDROGEOLOGICO E IDRAULICO CON FORZANTE TEMPORALI**, stimate sulla base delle precipitazioni previste e dell'occorrenza di temporali, possono risultare più gravose in relazione alla distribuzione e intensità dei fenomeni che risultano connotati da elevata incertezza previsionale.

Le criticità attese per il **RISCHIO IDRAULICO**, stimate sulla base delle precipitazioni previste, si riferiscono a possibili fenomeni prevalentemente di tipo **idraulico** principalmente nell'ambito del reticolo idrografico naturale dei **bacini maggiori** (> 50 kmq) (alluvioni, esondazioni).

**In presenza di condizioni strutturali inadeguate dei corsi d'acqua e delle reti fognarie e in caso di beni ubicati in prossimità o all'interno di zone vocate al dissesto idrogeologico e idraulico, le criticità possono manifestarsi in maniera più gravosa a prescindere dai quantitativi previsti e/o reali di pioggia.**

Le operazioni effettuate dai gestori degli impianti di ritenuta possono causare fenomeni localizzati o diffusi di esondazione a valle delle dighe in relazione agli eventuali ulteriori apporti fluviali, nonché allo stato di manutenzione dei corsi d'acqua.

**Si consulti la "tabella degli scenari" pubblicata sul sito del DRPC-Sicilia ([www.protezionecivilesicilia.it](http://www.protezionecivilesicilia.it)).**

**ELENCO DEI DESTINATARI DELL'AVVISO REGIONALE DI PROTEZIONE CIVILE  
PER IL RISCHIO METEO-IDROGEOLOGICO E IDRAULICO**

**Sindaci**

Responsabili Uffici Comunali di P.C.

Liberi Consorzi, Città Metropolitane

Responsabili Uffici Provinciali P.C.

Dipartimento Acque e Rifiuti

- Servizio 2: Osservatorio Acque - Sala Operativa

- Servizio 3: Settore Infrastrutture per le acque

Dipartimento Agricoltura

- SIAS

Corpo Forestale Regione Siciliana

Ispettorati Ripartimentali delle Foreste

Dipartimento Regionale Tecnico

- Uffici Genio Civile

Dipartimento Regionale Ambiente

Ufficio Tecnico per le Dighe - sez. Palermo

Enti Gestori Dighe

Enti Parco (Alcantara, Etna, Madonie, Nebrodi, Sicani)

Riserve Naturali Orientate

ARPA - Agenzia Regionale Protezione Ambiente

Uffici Soprintendenza ai BB.CC.AA.

ASI - Aree Sviluppo Industriale

Consorzi di Bonifica

Ordini professionali (Architetti, Geologi, Geometri, Ingegneri)

**DRPC**

- Dirigenti dei Servizi competenti per territorio, RIA, Emergenza, Volontariato

- Responsabili U.O.B. Rischio Idrogeologico

- Referenti provinciali: Volontariato, Comunicazione, Materiali e mezzi

**Prefetture - UTG**

Corpo Nazionale Vigili del Fuoco tramite le Prefetture

Comando Regionale Arma dei Carabinieri tramite le Prefetture

Compartimento Polizia Stradale Sic. Orientale tramite le Prefetture

Compartimento Polizia Stradale Sic. Occidentale tramite le Prefetture

Comando Regionale Sicilia Guardia di Finanza tramite le Prefetture

Direzioni Marittime tramite le Prefetture

Capitanerie di Porto tramite le Prefetture

CNSAS Corpo Naz.le Soccorso Alpino e Speleologico

Dipartimento per la Pianificazione Strategica dell'Ass.to Reg.le Salute

SUES 118

CRI

ANAS

CAS

RFI

ENEL - Sicilia

TERNA - Sicilia

Enti gestori telefonia

e, p.c.

Presidente della Regione Siciliana

Assessore Regionale con delega alla Protezione Civile

Dipartimento della Protezione Civile

**SETTORE REGIONE SICILIANA (ETNA - NEBRODI - MADONIE)**

BOLLETTINO VALANGHE - EMESSO ALLE ORE 14:00 del 14/03/2017

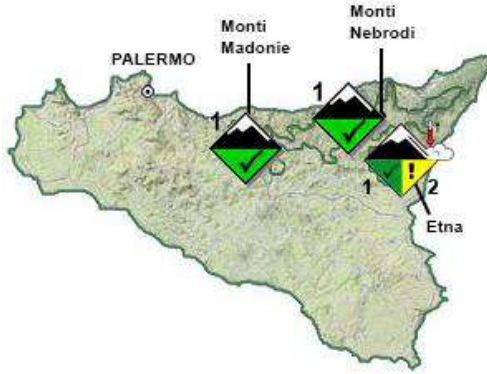
a cura del **CORPO FORESTALE REGIONE SICILIANA**

in collaborazione con il **Comando Unità Tutela Forestale Ambientale e Agroalimentare**, il **Comando Truppe Alpine** e il **Servizio Meteo dell'Aeronautica Militare**

**SITUAZIONE alle 14.00 del 14/03/2017**

**DISTRIBUZIONE PERICOLO: DA DEBOLE 1 A MODERATO 2.**

**TIPO DI PERICOLO: NEVE BAGNATA SITUAZIONE PRIMAVERILE. IL MANTO NEVOSO SI UMIDIFICA VELOCEMENTE NEL CORSO DELLA GIORNATA**



SOTTOSETTORE	PROBLEMA	ESPOSIZIONI PIU' CRITICHE	QUOTE PIU' CRITICHE	QUOTA NEVE m.		ALTEZZA NEVE		
				NORD	SUD	NEVE cm.	NEVE FRESCA cm.	QUOTA
ETNA		ALL		1700	1800	062	000	1900
MONTI NEBRODI				1400	1400	010	000	1500
MONTI MADONIE				1400	1500	020	000	1600

**MANTO NEVOSO** - Strati superficiali di neve fresca umida-bagnata a debole coesione su strati moderatamente consolidati e croste da fusione e rigelo inglobate. Il manto nevoso è in generale moderatamente consolidato sulla maggioranza dei pendii. In generale tutti i comprensori presentano zone con assenza di manto nevoso più o meno ampie a seconda dell'esposizione e dell'altitudine. Segnalate croste da fusione e rigelo portanti nei comprensori Etna e Madonie. Prestare attenzione per la possibile presenza di zone di accumuli o cornici determinate dalla pregressa azione di trasporto del vento e, a causa del rialzo termico diurno, prestare particolare attenzione nell'attraversamento di pendii ripidi maggiormente innevati ed esposti al sole.

**PREVISIONI**

SOTTOSETTORE	15/03/2017				16/03/2017				17/03/2017			
	GRADO DI PERICOLO	PROBLEMA	ESPOSIZIONI PIU' CRITICHE	QUOTE PIU' CRITICHE	GRADO DI PERICOLO	PROBLEMA	ESPOSIZIONI PIU' CRITICHE	QUOTE PIU' CRITICHE	GRADO DI PERICOLO	PROBLEMA	ESPOSIZIONI PIU' CRITICHE	QUOTE PIU' CRITICHE
ETNA			ALL				ALL				ALL	
MONTI NEBRODI												
MONTI MADONIE												

**SCALA EUROPEA DEL GRADO DI PERICOLO VALANGHE**

**EUROPEAN AVALANCHE WARNING SERVICE**



**LEGENDA PROBLEMA**



**AVVERTENZE**

Il rialzo termico diurno richiede un'attenta valutazione temporale dell'escursione che eviti l'attraversamento di pendii ripidi nelle ore più calde della giornata. Meteomont rammenta ARTVA, pala e sonda sempre al seguito.

Il bollettino è realizzato su scala sinottica-regionale (standard EAWS), la sua consultazione non può escludere in alcun modo la necessità di una seria e capace valutazione locale del pericolo (singolo pendio) che può essere anche sensibilmente diverso.

**SETTORE REGIONE SICILIANA (ETNA - NEBRODI - MADONIE)**

PREVISIONE METEO – BOLLETTINO VALANGHE - EMESSO ALLE ORE 14:00 del 14/03/2017

a cura del **SERVIZIO METEO DELL'AERONAUTICA MILITARE**

**SOTTOSETTORE ETNA**

Quota		15/03/2017 h6:00	15/03/2017 h12:00	15/03/2017 h18:00	16/03/2017 h6:00	16/03/2017 h12:00	16/03/2017 h18:00
1000	Venti	02 Nodi da Est	03 Nodi da Ovest	02 Nodi da Nord	01 Nodi da Est	02 Nodi da Ovest	02 Nodi da N-Est
	Temperature	+03 °C	+06 °C	+03 °C	+05 °C	+09 °C	+04 °C
	Temp. percepita	2 °C	5 °C	2 °C	6 °C	9 °C	4 °C
2000	Venti	04 Nodi da Nord	03 nodi da Ovest	03 Nodi da N-Est	03 Nodi da Est	01 Nodi da Nord	06 Nodi da N-Est
	Temperature	-01 °C	-01 °C	-03 °C	-01 °C	+01 °C	+02 °C
	Temp. percepita	-4 °C	-3 °C	-5 °C	-3 °C	2 °C	-1 °C
3000	Venti	07 nodi da N-Ovest	05 nodi da N-Ovest	04 Nodi da S-Est	08 Nodi da N-Est	07 Nodi da Est	10 Nodi da N-Est
	Temperature	-06 °C	-08 °C	-09 °C	-07 °C	-05 °C	-03 °C
	Temp. percepita	-11 °C	-13 °C	-13 °C	-13 °C	-10 °C	-9 °C
Zero termico		1800-2000 m.	1800-2000 m.	1500-1700 m.	1800-2000 m.	2000-2200 m.	2300-2500 m.
Fenomeno		—			—	—	—
Stato del cielo							

**SOTTOSETTORE MONTI NEBRODI**

Quota		15/03/2017 h6:00	15/03/2017 h12:00	15/03/2017 h18:00	16/03/2017 h6:00	16/03/2017 h12:00	16/03/2017 h18:00
1000	Venti	02 Nodi da Nord	04 nodi da N-Ovest	02 Nodi da Nord	02 Nodi da Nord	04 Nodi da Nord	01 Nodi da Nord
	Temperature	+02 °C	+06 °C	+03 °C	+02 °C	+08 °C	+03 °C
	Temp. percepita	1 °C	4 °C	2 °C	1 °C	7 °C	4 °C
2000	Venti	05 Nodi da Nord	04 nodi da N-Ovest	01 Nodi da Est	05 Nodi da N-Est	05 Nodi da N-Est	04 Nodi da N-Est
	Temperature	+00 °C	-01 °C	-03 °C	-01 °C	-01 °C	+01 °C
	Temp. percepita	-3 °C	-4 °C	-3 °C	-4 °C	-4 °C	-1 °C
3000	Venti	06 Nodi da Nord	04 nodi da N-Ovest	05 Nodi da S-Ovest	08 Nodi da N-Est	08 Nodi da Est	10 Nodi da N-Est
	Temperature	-06 °C	-08 °C	-08 °C	-06 °C	-04 °C	-02 °C
	Temp. percepita	-11 °C	-12 °C	-13 °C	-12 °C	-9 °C	-8 °C
Zero termico		1800-2000 m.	1700-1900 m.	1400-1600 m.	1700-1900 m.	1800-2000 m.	2300-2500 m.
Fenomeno		—	—	—	—	—	—
Stato del cielo							

**SOTTOSETTORE MONTI MADONIE**

Quota		15/03/2017 h6:00	15/03/2017 h12:00	15/03/2017 h18:00	16/03/2017 h6:00	16/03/2017 h12:00	16/03/2017 h18:00
1000	Venti	02 Nodi da Nord	03 Nodi da Nord	03 Nodi da N-Est	02 Nodi da N-Est	03 Nodi da N-Est	02 Nodi da N-Est
	Temperature	+03 °C	+07 °C	+02 °C	+03 °C	+07 °C	+05 °C
	Temp. percepita	2 °C	6 °C	0 °C	2 °C	6 °C	5 °C
2000	Venti	05 Nodi da Nord	04 Nodi da Nord	06 Nodi da N-Est	04 Nodi da N-Est	07 Nodi da Est	03 Nodi da N-Est
	Temperature	+00 °C	-01 °C	-02 °C	-01 °C	+01 °C	+02 °C
	Temp. percepita	-3 °C	-4 °C	-6 °C	-4 °C	-3 °C	0 °C
3000	Venti	05 Nodi da Nord	05 nodi da N-Ovest	03 Nodi da S-Est	07 Nodi da N-Est	08 Nodi da Est	10 Nodi da N-Est
	Temperature	-06 °C	-08 °C	-09 °C	-06 °C	-03 °C	-02 °C
	Temp. percepita	-10 °C	-13 °C	-12 °C	-11 °C	-8 °C	-8 °C
Zero termico		1800-2000 m.	1700-1900 m.	1300-1500 m.	1700-1900 m.	2100-2300 m.	2300-2500 m.
Fenomeno		—	—	—	—	—	—
Stato del cielo							

**LEGENDA FENOMENI**

- Assenza Fenomeni
- Nebbia
- Foschia
- Pioggia
- Neve
- Temporale

**STATO DEL CIELO**

- Sereno
- Poco nuvoloso
- Nuvoloso
- Molto nuvoloso
- Coperto

**SETTORE REGIONE SICILIANA (ETNA - NEBRODI - MADONIE)**

BOLLETTINO VALANGHE - EMESSO ALLE ORE 14:00 del 14/03/2017

a cura del **CORPO FORESTALE REGIONE SICILIANA**

in collaborazione con il **Comando Unità Tutela Forestale Ambientale e Agroalimentare**, il **Comando Truppe Alpine** e il **Servizio Meteo dell'Aeronautica Militare**

**Parametri meteorivometrici registrati presso i campi di rilevamento il 14/03/2017**

Località	Comune	Quota (Mslm)	Altezza neve (in cm)	Neve caduta nelle 24 ore (in cm)	Temp. Min. (°C)	Temp. Max. (°C)	Condizioni del tempo
<b>PIANO DELLA BATTAGLIA</b>	PETRALIA SOTTANA (PA)	1550	20	0	-1	+9	Assenza di precipitazioni
<b>SERRO MARCHESE</b>	FLORESTA (ME)	1265	0	0	+3	+9	Assenza di precipitazioni
<b>MONTE CONCA</b>	LINGUAGLOSSA (CT)	1864	62	Tracce di neve	-2	+5	Assenza di precipitazioni
<b>RIFUGIO SAPIENZA</b>	NICOLOSI (CT)	1958	37	1	-2	+7	Assenza di precipitazioni

(\*) Rilievi fuori campo.