

prot. n° 19161

del 02-apr-17

**AVVISO REGIONALE DI PROTEZIONE CIVILE
PER IL RISCHIO METEO-IDROGEOLOGICO E IDRAULICO N. 17092**

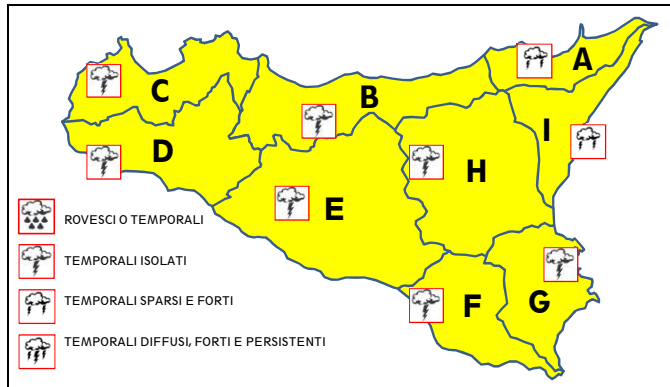
(Direttiva P.C.M. 27/02/2004 e ss.mm.ii., DPRS n° 626/GAB del 30/10/2014 - Sistema di allertamento per rischio idrogeologico e idraulico)

VALIDITA': dalle ore 16:00 del 2-apr-2017 fino alle ore 24:00 del 3-apr-2017

RISCHIO METEO-IDROGEOLOGICO E IDRAULICO: LIVELLI DI ALLERTA

AGGIORNAMENTO PER OGGI 2/4/2017

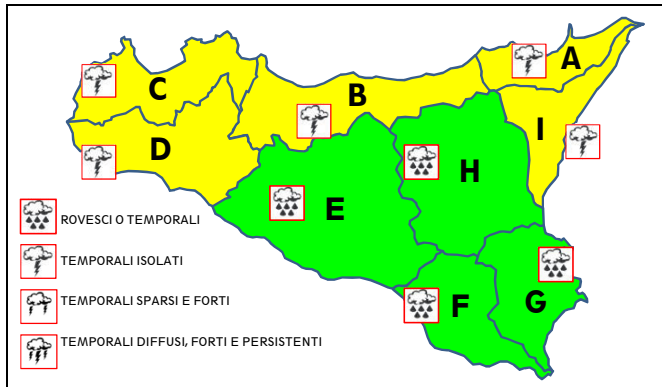
(di regola, dall'emissione alle ore 24:00)



EOLIE: ZONA A - USTICA, EGADI: ZONA C - PANTELLERIA: ZONA D - PELAGIE: ZONA E

PREVISIONE PER DOMANI 3/4/2017

(di regola, dalle ore 0:00 fino alle ore 24:00)

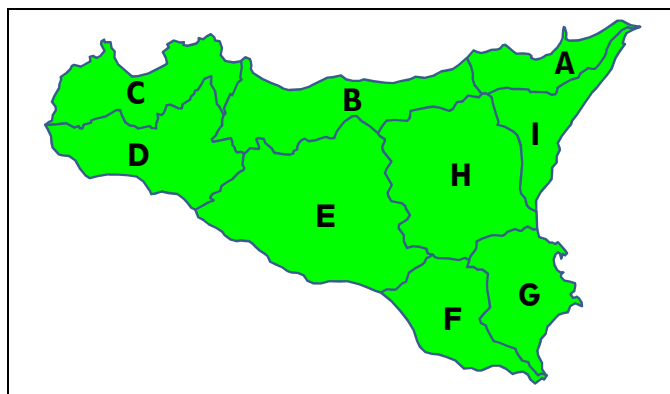


EOLIE: ZONA A - USTICA, EGADI: ZONA C - PANTELLERIA: ZONA D - PELAGIE: ZONA E

RISCHIO IDRAULICO (bacini maggiori): LIVELLI DI ALLERTA

AGGIORNAMENTO PER OGGI 2/4/2017

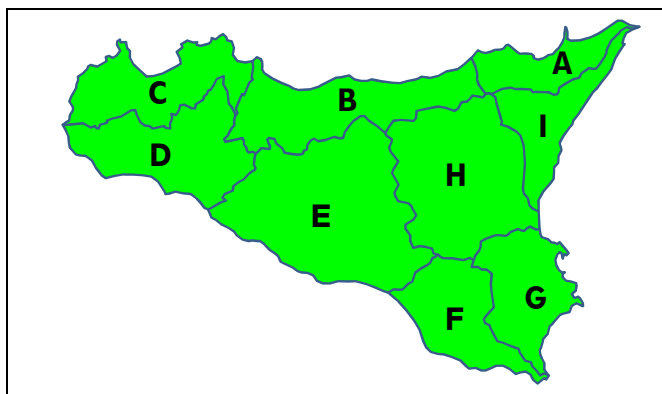
(di regola, dall'emissione alle ore 24:00)



EOLIE: ZONA A - USTICA, EGADI: ZONA C - PANTELLERIA: ZONA D - PELAGIE: ZONA E

PREVISIONE PER DOMANI 3/4/2017

(di regola, dalle ore 0:00 fino alle ore 24:00)



EOLIE: ZONA A - USTICA, EGADI: ZONA C - PANTELLERIA: ZONA D - PELAGIE: ZONA E

LIVELLI DI ALLERTA ADOTTATI E FASI OPERATIVE ATTIVATE

TIPO DI RISCHIO	LIVELLI DI ALLERTA E FASI OPERATIVE PER OGGI			
	VERDE GENERICA VIGILANZA	GIALLA ATTENZIONE	ARANCIONE PREALLARME	ROSSA ALLARME
IDROGEOLOGICO E IDRAULICO ⁽¹⁾				
IDROGEOLOGICO E IDRAULICO PER TEMPORALI ⁽²⁾		TUTTA LA REGIONE		
IDRAULICO ⁽³⁾	TUTTA LA REGIONE			

TIPO DI RISCHIO	LIVELLI DI ALLERTA E FASI OPERATIVE PER DOMANI			
	VERDE GENERICA VIGILANZA	GIALLA ATTENZIONE	ARANCIONE PREALLARME	ROSSA ALLARME
IDROGEOLOGICO E IDRAULICO ⁽¹⁾				
IDROGEOLOGICO E IDRAULICO PER TEMPORALI ⁽²⁾	E, F, G, H	A, B, C, D, I		
IDRAULICO ⁽³⁾	TUTTA LA REGIONE			

(1) Le possibili criticità idrauliche sono riferite ai bacini minori (< 50 kmq) e alle aree urbanizzate

(2) Come sopra, con forzante Meteo

(3) Condizioni diffuse di possibile criticità idraulica nei bacini maggiori (> 50 kmq)

**VEDI DISPOSIZIONI GENERALI
E AVVERTENZE**

NOTE VEDASI BOLLETTINO METEOMONT ALLEGATO

**FASI OPERATIVE ATTIVATE
PER IL DRPC-SICILIA**

PER OGGI: 2/4/2017

PER DOMANI: 3/4/2017

**ATTENZIONE
ATTENZIONE**



prot. n° 19161

del 02-apr-17

**AVVISO REGIONALE DI PROTEZIONE CIVILE
PER IL RISCHIO METEO-IDROGEOLOGICO E IDRAULICO N. 17092**

(Direttiva P.C.M. 27/02/2004 e ss.mm.ii., DPRS n° 626/GAB del 30/10/2014 - Sistema di allertamento per rischio idrogeologico e idraulico)

VALIDITA': dalle ore 16:00 del 2-apr-2017 fino alle ore 24:00 del 3-apr-2017

OPERAZIONI DI RILASCIO IN ALVEO PREVISTE E/O IN ATTO COMUNICATE DAI GESTORI DELLE DIGHE
(in parentesi: il bacino principale, il corso d'acqua a valle e le portate di scarico dichiarate in mc/s):

CASTELLO (Magazzolo, Magazzolo; 10), FURORE (Naro, Burraito; 2,5), GIBBESI (Imera Merid., Salso; 3), PONTE DIDDINO (Anapo, Anapo; 1), TRINITÀ (Arena, Delia; 1,5)

IN RELAZIONE ALLE SOPRA INDICATE OPERAZIONI, POTREBBERO VERIFICARSI FENOMENI LOCALIZZATI E/O DIFFUSI DI ESONDAZIONE LUNGO I CORSI D'ACQUA A VALLE DELLE DIGHE. LE STRUTTURE LOCALI DI PROTEZIONE CIVILE ADOTTERANNO, AL RIGUARDO, LE PROCEDURE PREVISTE NEI PROPRI PIANI DI PROTEZIONE CIVILE PER IL RISCHIO IDROGEOLOGICO E IDRAULICO

DOCUMENTI DI RIFERIMENTO EMESSI DAL DPC/CENTRO FUNZIONALE CENTRALE:

VALUTAZIONI METEOROLOGICHE NUMERICHE	del	2-apr-2017	PREVISIONI METEO SINOTTICHE NAZIONALI	del	2-apr-2017
BOLLETTINO DI VIGILANZA METEOROLOGICA NAZIONALE	del	2-apr-2017			
<input checked="" type="checkbox"/> L'AVVISO DI CONDIZIONI METEOROLOGICHE AVVERSE	del	1-apr-2017	n. 17031	Prof. DPC/RIA/23694	

FENOMENI PREVISTI

per la giornata di oggi 02-apr-17

per la giornata di domani 03-apr-17

Sparse, anche a carattere di rovescio o temporale, sulla Sicilia nord-orientale, con quantitativi cumulati moderati; da isolate a sparse, anche a carattere di rovescio o temporale, sulle restanti zone, con quantitativi cumulati deboli localmente moderati

PRECIPITAZIONI

Da isolate a sparse, anche a carattere di rovescio o temporale, con quantitativi cumulati generalmente deboli su tutta l'isola e fino a puntualmente moderati sulle zone settentrionali

Nessun fenomeno significativo

NEVICATE

Nessun fenomeno significativo

Nessun fenomeno significativo

VISIBILITA'

Nessun fenomeno significativo

Massime in diminuzione, localmente sensibile

TEMPERATURE

Senza variazioni di rilievo

Localmente forti occidentali

VENTI

Localmente forti sud-occidentali

Tendenti a molto mossi il Tirreno meridionale, lo Stretto di Sicilia e lo Ionio

MARI

Localmente mossi il Tirreno meridionale, lo Stretto di Sicilia e lo Ionio

CONDI-METEO AVVERSE

SI PREVEDE IL PERSISTERE DI PRECIPITAZIONI SPARSE, ANCHE A CARATTERE DI ROVESCIO O TEMPORALE. I FENOMENI SARANNO ACCOMPAGNATI DA ROVESCII DI FORTE INTENSITA', FREQUENTE ATTIVITA' ELETTRICA E FORTI RAFFICHE DI VENTO.

DISPOSIZIONI GENERALI

Si invitano tutti gli Enti cui la presente è diretta (elenco in calce), e i Sindaci in particolare, a predisporre le azioni di prevenzione previste nei propri piani di protezione civile in attuazione ai LIVELLI DI ALLERTA e alle corrispondenti FASI OPERATIVE dichiarati dal CFDMI-settore Idro e adottati, per delega del Presidente della Regione, dal Capo del DRPC-Sicilia (Rif. normativi: Legge n° 225/92 così come modificata e integrata dalla Legge n° 100 del 12/07/2012, "Linee Guida per la redazione dei piani di protezione civile comunali e intercomunali in tema di rischio idrogeologico", DPRS del 27/01/2011 in GURS n. 8 del 18/02/2011, DPRS n° 626/GAB del 30/10/2014).

I responsabili locali di protezione civile sono invitati a prestare specifica attenzione alle condizioni meteorologiche locali e alle loro variazioni, non prevedibili e talora repentine, nonché agli effetti al suolo derivanti, ancorché potenziali, temuti o presumibili, adeguando all'occorrenza e opportunamente le Fasi operative e i propri modelli di intervento. In particolare, se sono note condizioni di vulnerabilità del territorio per effetto di dissesti precedenti, la Autorità locali di protezione civile possono, all'occorrenza, adottare Fasi Operative con livelli superiori a quelli del presente Avviso.

Si raccomanda di dare la massima e tempestiva diffusione del presente Avviso e di informare la SORIS e i Servizi del DRPC-Sicilia competenti per territorio circa l'evoluzione della situazione. Il presente Avviso è pubblicato su www.protezionecivilesicilia.it

IL VALUTATORE: PANEBIANCO

**IL DIRIGENTE DEL CFDMI-Settore Idro
(BASILE)**

**IL DIRIGENTE GENERALE
CAPO DEL DIPARTIMENTO
(FOTI)**

Contatti: **Centro Funzionale Decentrato Multirischio Integrato-settore Idro**
e-mail: centrofunzionale@protezionecivilesicilia.it
posta certificata: centrofunzionale@pec.protezionecivilesicilia.it

SORIS
numero verde 800 404040 - tel. 091 7433111 - fax 091 7074796/7
e-mail: soris@protezionecivilesicilia.it



prot. n° 19161

del 02-apr-17

**AVVISO REGIONALE DI PROTEZIONE CIVILE
PER IL RISCHIO METEO-IDROGEOLOGICO E IDRAULICO N. 17092**

(Direttiva P.C.M. 27/02/2004 e ss.mm.ii., DPRS n° 626/GAB del 30/10/2014 - Sistema di allertamento per rischio idrogeologico e idraulico)

VALIDITA': dalle ore 16:00 del 2-apr-2017 fino alle ore 24:00 del 3-apr-2017

AVVERTENZE

Le criticità attese per il **RISCHIO IDROGEOLOGICO E IDRAULICO**, stimate sulla base delle precipitazioni previste, possono comportare manifestazioni localizzate o diffuse di tipo geomorfologico (frane) e/o di tipo idraulico nei piccoli bacini (< 50 kmq) e nelle aree urbanizzate. In caso di piogge concentrate in intervalli di tempo contenuti, le criticità possono assumere carattere di estrema pericolosità (es: colate detritiche, crolli, inondazioni localizzate).

Le criticità attese per il **RISCHIO IDROGEOLOGICO E IDRAULICO CON FORZANTE TEMPORALI**, stimate sulla base delle precipitazioni previste e dell'occorrenza di temporali, possono risultare più gravose in relazione alla distribuzione e intensità dei fenomeni che risultano connotati da elevata incertezza previsionale.

Le criticità attese per il **RISCHIO IDRAULICO**, stimate sulla base delle precipitazioni previste, si riferiscono a possibili fenomeni prevalentemente di tipo idraulico principalmente nell'ambito del reticolo idrografico naturale dei bacini maggiori (> 50 kmq) (alluvioni, esondazioni).

In presenza di condizioni strutturali inadeguate dei corsi d'acqua e delle reti fognarie e in caso di beni ubicati in prossimità o all'interno di zone vocate al dissesto idrogeologico e idraulico, le criticità possono manifestarsi in maniera più gravosa a prescindere dai quantitativi previsti e/o reali di pioggia.

Le operazioni effettuate dai gestori degli impianti di ritenuta possono causare fenomeni localizzati o diffusi di esondazione a valle delle dighe in relazione agli eventuali ulteriori apporti fluviali, nonché allo stato di manutenzione dei corsi d'acqua.

Si consulti la "tabella degli scenari" pubblicata sul sito del DRPC-Sicilia (www.protezionecivilesicilia.it).

**ELENCO DEI DESTINATARI DELL'AVVISO REGIONALE DI PROTEZIONE CIVILE
PER IL RISCHIO METEO-IDROGEOLOGICO E IDRAULICO**

Sindaci

Responsabili Uffici Comunali di P.C.

Liberi Consorzi, Città Metropolitane

Responsabili Uffici Provinciali P.C.

Dipartimento Acque e Rifiuti

- Servizio 2: Osservatorio Acque - Sala Operativa

- Servizio 3: Settore Infrastrutture per le acque

Dipartimento Agricoltura

- SIAS

Corpo Forestale Regione Siciliana

Ispettorati Ripartimentali delle Foreste

Dipartimento Regionale Tecnico

- Uffici Genio Civile

Dipartimento Regionale Ambiente

Ufficio Tecnico per le Dighe - sez. Palermo

Enti Gestori Dighe

Enti Parco (Alcantara, Etna, Madonie, Nebrodi, Sicani)

Riserve Naturali Orientate

ARPA - Agenzia Regionale Protezione Ambiente

Uffici Soprintendenza ai BB.CC.AA.

ASI - Aree Sviluppo Industriale

Consorzi di Bonifica

Ordini professionali (Architetti, Geologi, Geometri, Ingegneri)

DRPC

- Dirigenti dei Servizi competenti per territorio, RIA, Emergenza, Volontariato

- Responsabili U.O.B. Rischio Idrogeologico

- Referenti provinciali: Volontariato, Comunicazione, Materiali e mezzi

Prefetture - UTG

Corpo Nazionale Vigili del Fuoco tramite le Prefetture

Comando Regionale Arma dei Carabinieri tramite le Prefetture

Compartimento Polizia Stradale Sic. Orientale tramite le Prefetture

Compartimento Polizia Stradale Sic. Occidentale tramite le Prefetture

Comando Regionale Sicilia Guardia di Finanza tramite le Prefetture

Direzioni Marittime tramite le Prefetture

Capitanerie di Porto tramite le Prefetture

CNSAS Corpo Naz.le Soccorso Alpino e Speleologico

Dipartimento per la Pianificazione Strategica dell'Ass.to Reg.le Salute

SUES 118

CRI

ANAS

CAS

RFI

ENEL - Sicilia

TERNA - Sicilia

Enti gestori telefonia

e, p.c.

Presidente della Regione Siciliana

Assessore Regionale con delega alla Protezione Civile

Dipartimento della Protezione Civile

SETTORE REGIONE SICILIANA (ETNA - NEBRODI - MADONIE)

BOLLETTINO VALANGHE - EMESSO ALLE ORE 14:00 del 31/03/2017

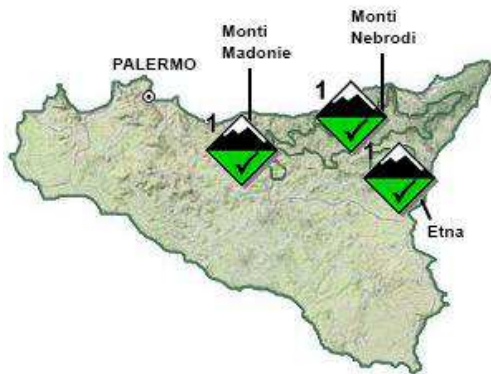
a cura del **CORPO FORESTALE REGIONE SICILIANA**

in collaborazione con il **Comando Unità Tutela Forestale Ambientale e Agroalimentare**, il **Comando Truppe Alpine** e il **Servizio Meteo dell'Aeronautica Militare**

SITUAZIONE alle 14.00 del 31/03/2017

DISTRIBUZIONE PERICOLO: DEBOLE 1.

TIPO DI PERICOLO: NEVE BAGNATA SITUAZIONE PRIMAVERILE. IL MANTO NEVOSO SI UMIDIFICA VELOCEMENTE NEL CORSO DELLA GIORNATA



SOTTOSETTORE	PROBLEMA	ESPOSIZIONI PIU' CRITICHE	QUOTE PIU' CRITICHE	QUOTA NEVE m.		ALTEZZA NEVE		
				NORD	SUD	NEVE cm.	NEVE FRESCA cm.	QUOTA
ETNA				2100	2500	15-25	000	2500
MONTI NEBRODI				1700	1700	013	000	1785
MONTI MADONIE				1600	1900	000	000	1600

MANTO NEVOSO - Croste da fusione e rigelo portanti e non portanti su strati più compatti e consolidati. Il manto nevoso è in generale ben consolidato sulla maggioranza dei pendii ripidi. In generale tutti i comprensori presentano zone con assenza di manto nevoso più o meno ampie a seconda dell'esposizione e dell'altitudine. Nel comprensorio Madonie e Nebrodi la neve residua è presente, in modo discontinuo, soltanto nelle quote sommitali. Nel comprensorio montano Etna, nel versante meridionale, si segnala la presenza di uno strato di sabbia vulcanica sul manto nevoso residuo causata dalla pregressa attività eruttiva; in merito si raccomanda di attenersi alle ordinanze emanate dai Comuni Etnei competenti che prevedono il divieto di accedere oltre la quota di 2.600 m. s.l.m. versante Nicolosi ed oltre 2.850 m. s.l.m. versante Linguaglossa. IL PROSSIMO BOLLETTINO SARA' EMESSO ENTRO LE ORE 14.00 DEL GIORNO LUNEDI' 03 APRILE 2017.

PREVISIONI

SOTTOSETTORE	01/04/2017				02/04/2017				03/04/2017			
	GRADO DI PERICOLO	PROBLEMA	ESPOSIZIONI PIU' CRITICHE	QUOTE PIU' CRITICHE	GRADO DI PERICOLO	PROBLEMA	ESPOSIZIONI PIU' CRITICHE	QUOTE PIU' CRITICHE	GRADO DI PERICOLO	PROBLEMA	ESPOSIZIONI PIU' CRITICHE	QUOTE PIU' CRITICHE
ETNA												
MONTI NEBRODI												
MONTI MADONIE												

SCALA EUROPEA DEL GRADO DI PERICOLO VALANGHE

EUROPEAN AVALANCHE WARNING SERVICE



LEGENDA PROBLEMA



AVVERTENZE

Viste le condizioni del manto nevoso, le attività al di fuori delle piste battute e segnalate richiedono buone capacità di valutazione del pericolo locale. Meteomont rammenta ARTVA, pala e sonda sempre al seguito.

Il bollettino è realizzato su scala sinottica-regionale (standard EAWS), la sua consultazione non può escludere in alcun modo la necessità di una seria e capace valutazione locale del pericolo (singolo pendio) che può essere anche sensibilmente diverso.

SETTORE REGIONE SICILIANA (ETNA - NEBRODI - MADONIE)

PREVISIONE METEO – BOLLETTINO VALANGHE - EMESSO ALLE ORE 14:00 del 31/03/2017

a cura del **SERVIZIO METEO DELL'AERONAUTICA MILITARE**

SOTTOSETTORE ETNA

Quota		01/04/2017 h6:00	01/04/2017 h12:00	01/04/2017 h18:00	02/04/2017 h6:00	02/04/2017 h12:00	02/04/2017 h18:00
1000	Venti	01 Nodi da Sud	05 Nodi da S-Ovest	04 Nodi da Sud	05 Nodi da Sud	03 Nodi da Sud	01 Nodi da Sud
	Temperature	+09 °C	+13 °C	+09 °C	+08 °C	+06 °C	+06 °C
	Temp. percepita	10 °C	12 °C	8 °C	6 °C	5 °C	7 °C
2000	Venti	04 Nodi da S-Ovest	07 Nodi da S-Ovest	11 Nodi da S-Ovest	16 Nodi da Sud	13 Nodi da S-Ovest	04 Nodi da S-Ovest
	Temperature	+05 °C	+05 °C	+05 °C	+03 °C	+01 °C	+01 °C
	Temp. percepita	3 °C	2 °C	1 °C	-3 °C	-5 °C	-1 °C
3000	Venti	02 Nodi da S-Ovest	06 Nodi da S-Ovest	08 Nodi da S-Ovest	20 Nodi da Sud	18 Nodi da S-Ovest	07 Nodi da S-Ovest
	Temperature	+00 °C	+00 °C	+01 °C	-05 °C	-06 °C	-05 °C
	Temp. percepita	-1 °C	-4 °C	-3 °C	-14 °C	-15 °C	-10 °C
Zero termico		2800-3000 m.	3000-3200 m.	3100-3300 m.	2300-2500 m.	2100-2300 m.	2000-2200 m.
Fenomeno		—	—	—			—
Stato del cielo							

SOTTOSETTORE MONTI NEBRODI

Quota		01/04/2017 h6:00	01/04/2017 h12:00	01/04/2017 h18:00	02/04/2017 h6:00	02/04/2017 h12:00	02/04/2017 h18:00
1000	Venti	02 Nodi da Sud	05 Nodi da Sud	06 Nodi da Sud	05 Nodi da Sud	05 Nodi da Sud	01 Nodi da Sud
	Temperature	+09 °C	+13 °C	+09 °C	+07 °C	+07 °C	+07 °C
	Temp. percepita	9 °C	12 °C	7 °C	5 °C	5 °C	8 °C
2000	Venti	04 Nodi da S-Ovest	09 Nodi da Sud	15 Nodi da S-Ovest	15 Nodi da Sud	12 Nodi da S-Ovest	04 Nodi da S-Ovest
	Temperature	+06 °C	+05 °C	+06 °C	+03 °C	+01 °C	+01 °C
	Temp. percepita	4 °C	2 °C	2 °C	-2 °C	-4 °C	-1 °C
3000	Venti	02 Nodi da S-Ovest	06 Nodi da S-Ovest	09 Nodi da S-Ovest	16 Nodi da S-Ovest	17 Nodi da S-Ovest	07 Nodi da Ovest
	Temperature	+00 °C	+00 °C	+01 °C	-04 °C	-05 °C	-05 °C
	Temp. percepita	-1 °C	-4 °C	-3 °C	-12 °C	-13 °C	-10 °C
Zero termico		2900-3100 m.	2900-3100 m.	3200-3400 m.	2400-2600 m.	2200-2400 m.	2000-2200 m.
Fenomeno		—	—	—	—		
Stato del cielo							

SOTTOSETTORE MONTI MADONIE

Quota		01/04/2017 h6:00	01/04/2017 h12:00	01/04/2017 h18:00	02/04/2017 h6:00	02/04/2017 h12:00	02/04/2017 h18:00
1000	Venti	02 Nodi da Sud	05 Nodi da Sud	06 Nodi da Sud	04 Nodi da Sud	03 Nodi da Sud	01 nodi da Ovest
	Temperature	+10 °C	+13 °C	+10 °C	+07 °C	+07 °C	+06 °C
	Temp. percepita	10 °C	12 °C	8 °C	6 °C	6 °C	7 °C
2000	Venti	04 Nodi da S-Ovest	09 Nodi da Sud	12 Nodi da Sud	10 Nodi da S-Ovest	07 Nodi da S-Ovest	03 Nodi da Ovest
	Temperature	+06 °C	+07 °C	+06 °C	+02 °C	+00 °C	+00 °C
	Temp. percepita	4 °C	4 °C	2 °C	-2 °C	-4 °C	-2 °C
3000	Venti	01 Nodi da Ovest	06 Nodi da S-Ovest	08 Nodi da Ovest	14 Nodi da S-Ovest	11 Nodi da S-Ovest	06 Nodi da Ovest
	Temperature	+00 °C	+00 °C	+01 °C	-04 °C	-06 °C	-06 °C
	Temp. percepita	1 °C	-4 °C	-3 °C	-11 °C	-13 °C	-11 °C
Zero termico		3000-3200 m.	3000-3200 m.	3000-3200 m.	2300-2500 m.	1900-2100 m.	2000-2200 m.
Fenomeno		—	—	—	—		—
Stato del cielo							

LEGENDA FENOMENI

— Assenza Fenomeni Nebbia Foschia Pioggia Neve Temporale

STATO DEL CIELO

Sereno Poco nuvoloso Nuvoloso Molto nuvoloso Coperto

SETTORE REGIONE SICILIANA (ETNA - NEBRODI - MADONIE)

BOLLETTINO VALANGHE - EMESSO ALLE ORE 14:00 del 31/03/2017

a cura del **CORPO FORESTALE REGIONE SICILIANA**

in collaborazione con il **Comando Unità Tutela Forestale Ambientale e Agroalimentare**, il **Comando Truppe Alpine** e il **Servizio Meteo dell'Aeronautica Militare**

Parametri meteorivometrici registrati presso i campi di rilevamento il 31/03/2017

Località	Comune	Quota (Mslm)	Altezza neve (in cm)	Neve caduta nelle 24 ore (in cm)	Temp. Min. (°C)	Temp. Max. (°C)	Condizioni del tempo
PIANO DELLA BATTAGLIA	PETRALIA SOTTANA (PA)	1550	0	0	0	+10	Assenza di precipitazioni
Monte Soro Acerone*	CESARO' (ME)	1785	13	0	N.P.	N.P.	Assenza di precipitazioni
MONTE CONCA	LINGUAGLOSSA (CT)	1864	0	0	+3	+11	Assenza di precipitazioni

(*) Rilevi fuori campo.