

prot. n° **06755**
 del **10-feb-18**

**AVVISO REGIONALE DI PROTEZIONE CIVILE
 PER IL RISCHIO METEO-IDROGEOLOGICO E IDRAULICO N. 18041**

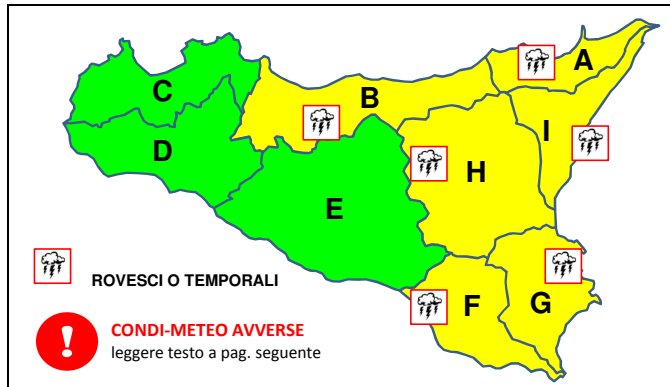
(Direttiva P.C.M. 27/02/2004 e ss.mm.ii., DPRS n° 626/GAB del 30/10/2014 - Sistema di allertamento per rischio idrogeologico e idraulico)

VALIDITA': dalle ore 16:00 del 10-feb-2018 fino alle ore 24:00 del 11-feb-2018

RISCHIO METEO-IDROGEOLOGICO E IDRAULICO: LIVELLI DI ALLERTA

AGGIORNAMENTO PER OGGI 10/2/2018

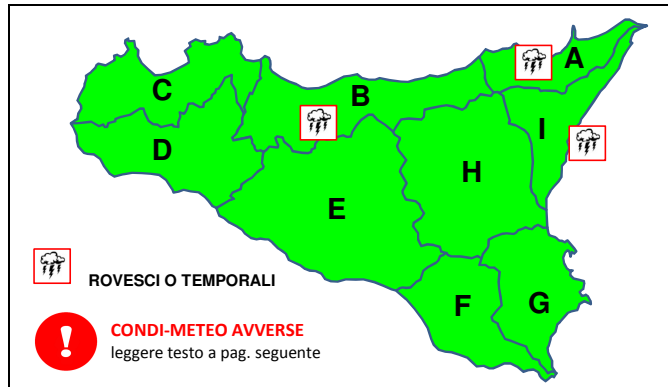
(di regola, dall'emissione alle ore 24:00)



EOLIE: ZONA A - USTICA, EGADI: ZONA C - PANTELLERIA: ZONA D - PELAGIE: ZONA E

PREVISIONE PER DOMANI 11/2/2018

(di regola, dalle ore 0:00 fino alle ore 24:00)

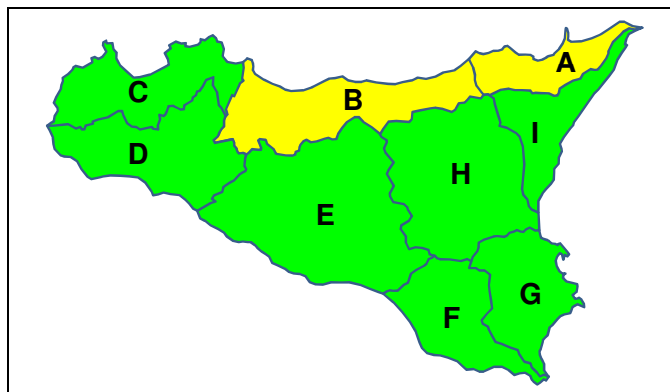


EOLIE: ZONA A - USTICA, EGADI: ZONA C - PANTELLERIA: ZONA D - PELAGIE: ZONA E

RISCHIO IDRAULICO (bacini maggiori): LIVELLI DI ALLERTA

AGGIORNAMENTO PER OGGI 10/2/2018

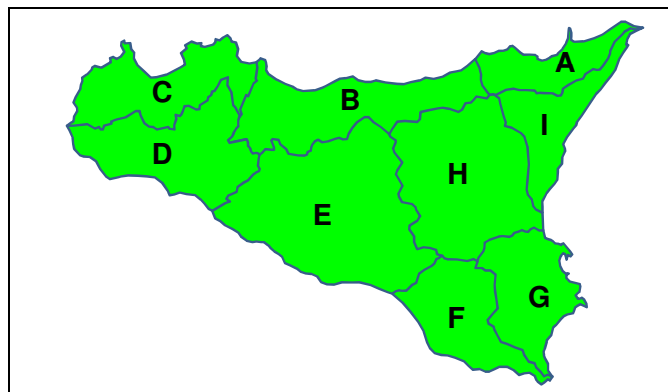
(di regola, dall'emissione alle ore 24:00)



EOLIE: ZONA A - USTICA, EGADI: ZONA C - PANTELLERIA: ZONA D - PELAGIE: ZONA E

PREVISIONE PER DOMANI 11/2/2018

(di regola, dalle ore 0:00 fino alle ore 24:00)



EOLIE: ZONA A - USTICA, EGADI: ZONA C - PANTELLERIA: ZONA D - PELAGIE: ZONA E

LIVELLI DI ALLERTA ADOTTATI E FASI OPERATIVE ATTIVATE

TIPO DI RISCHIO	LIVELLI DI ALLERTA E FASI OPERATIVE PER OGGI			
	VERDE GENERICA VIGILANZA	GIALLA ATTENZIONE	ARANCIONE PREALLARME	ROSSA ALLARME
IDROGEOLOGICO E IDRAULICO ⁽¹⁾	C, D, E			
IDROGEOLOGICO E IDRAULICO PER TEMPORALI ⁽²⁾		A, B, F, G, H, I		
IDRAULICO ⁽³⁾	C, D, E, F, G, H, I	A, B		

TIPO DI RISCHIO	LIVELLI DI ALLERTA E FASI OPERATIVE PER DOMANI			
	VERDE GENERICA VIGILANZA	GIALLA ATTENZIONE	ARANCIONE PREALLARME	ROSSA ALLARME
IDROGEOLOGICO E IDRAULICO ⁽¹⁾	C, D, E, F, G, H			
IDROGEOLOGICO E IDRAULICO PER TEMPORALI ⁽²⁾		A, B, I		
IDRAULICO ⁽³⁾	TUTTA LA REGIONE			

(1) Le possibili criticità idrauliche sono riferite ai bacini minori (< 50 kmq) e alle aree urbanizzate
 (2) Come sopra, con forzante Meteo
 (3) Condizioni diffuse di possibile criticità idraulica nei bacini maggiori (> 50 kmq)

**VEDI DISPOSIZIONI GENERALI
 E AVVERTENZE**

NOTE IN CASO DI TEMPORALI PRESTARE PARTICOLARE ATTENZIONE AI DEFLUSSI NELLE AREE URBANE

FASI OPERATIVE ATTIVATE PER IL DRPC-SICILIA	PER OGGI: 10/2/2018	ATTENZIONE
	PER DOMANI: 11/2/2018	GENERICA VIGILANZA



prot. n° **06755**

del **10-feb-18**

**AVVISO REGIONALE DI PROTEZIONE CIVILE
PER IL RISCHIO METEO-IDROGEOLOGICO E IDRAULICO N. 18041**

(Direttiva P.C.M. 27/02/2004 e ss.mm.ii., DPRS n° 626/GAB del 30/10/2014 - Sistema di allertamento per rischio idrogeologico e idraulico)

VALIDITA': dalle ore 16:00 del 10-feb-2018 fino alle ore 24:00 del 11-feb-2018

OPERAZIONI DI RILASCIO IN ALVEO PREVISTE E/O IN ATTO COMUNICATE DAI GESTORI DELLE DIGHE
(in parentesi: il bacino principale, il corso d'acqua a valle e le portate di scarico dichiarate in mc/s):

GAMMAUTA (Verdura, Sosio; 2), TRINITÀ (Arena, Delia; 2,8)

IN RELAZIONE ALLE SOPRA INDICATE OPERAZIONI, POTREBBERO VERIFICARSI FENOMENI LOCALIZZATI E/O DIFFUSI DI ESONDAZIONE LUNGO I CORSI D'ACQUA A VALLE DELLE DIGHE. LE STRUTTURE LOCALI DI PROTEZIONE CIVILE ADOTTERANNO, AL RIGUARDO, LE PROCEDURE PREVISTE NEI PROPRI PIANI DI PROTEZIONE CIVILE PER IL RISCHIO IDROGEOLOGICO E IDRAULICO

DOCUMENTI DI RIFERIMENTO EMESSI DAL DPC/CENTRO FUNZIONALE CENTRALE:

VALUTAZIONI METEOROLOGICHE NUMERICHE	del	10-feb-2018	PREVISIONI METEO SINOTTICHE NAZIONALI	del	10-feb-2018
BOLLETTINO DI VIGILANZA METEOROLOGICA NAZIONALE	del	10-feb-2018			
<input checked="" type="checkbox"/> L'AVVISO DI CONDIZIONI METEOROLOGICHE AVVERSE	del	9-feb-2018	n. 18018	Prot. DPC/PRE/7982	

FENOMENI PREVISTI

per la giornata di oggi 10-feb-18

per la giornata di domani 11-feb-18

PRECIPITAZIONI
Diffuse, a prevalente carattere di rovescio o temporale, sui settori centrali ed orientali tirrenici, con quantitativi cumulati moderati; da isolate a sparse, anche a carattere di rovescio o temporale, sui versanti ionici, con quantitativi cumulati deboli
Da isolate a sparse, anche a carattere di residuo rovescio, sui settori tirrenici centrali e nord-orientali, tendenti ad esaurimento, con quantitativi cumulati deboli

NEVICATE
Mediamente al di sopra dei 1000-1200 m, con locali sconfinamenti fino a 700-900 m, con apporti al suolo abbondanti sui settori centro-orientali della Sicilia settentrionale, deboli sulle restanti zone settentrionali
Nessun fenomeno significativo

VISIBILITA'
Nessun fenomeno significativo
Nessun fenomeno significativo

TEMPERATURE
In sensibile diminuzione le massime localmente
Senza variazioni significative

VENTI
Da burrasca a burrasca forte settentrionali sui settori ionici; forti dai quadranti settentrionali con raffiche di burrasca sui restanti settori, con rinforzi fino a burrasca forte sui crinali dei rilievi
Forti nord-occidentali, in generale attenuazione

MARI
Da agitato a molto agitato lo Ionio; da molto mosso ad agitato lo Stretto di Sicilia; molto mosso il Tirreno centro-meridionale
Tra molto mosso ad agitato lo Ionio, in attenuazione; mosso il Tirreno centro-meridionale e lo Stretto di Sicilia

CONDI-METEO AVVERSE

SI PREVEDE IL PERSISTERE DI PRECIPITAZIONI DIFFUSE, A PREVALENTE CARATTERE DI ROVESCIO O TEMPORALE, SPECIE SUI SETTORI ORIENTALI. I FENOMENI SARANNO ACCOMPAGNATI DA ROVESCII DI FORTE INTENSITÀ, FREQUENTE ATTIVITÀ ELETTRICA E FORTI RAFFICHE DI VENTO. SI PREVEDONO NEVICATE OLTRE I 700-900 METRI SUI RILIEVI DELLA SICILIA SETTENTRIONALE, CON APPORTI AL SUOLO DA MODERATI AD ABBONDANTI; VENTI DI BURRASCA, CON RAFFICHE DI BURRASCA FORTE, DAI QUADRANTI SETTENTRIONALI. MAREGGIATE LUNGO LE COSTE ESPOSTE

DISPOSIZIONI GENERALI

Si invitano tutti gli Enti cui la presente è diretta (elenco in calce), e i Sindaci in particolare, a predisporre le azioni di prevenzione previste nei propri piani di protezione civile in attuazione ai LIVELLI DI ALLERTA e alle corrispondenti FASI OPERATIVE dichiarati dal CFDMI-settore Idro e adottati, per delega del Presidente della Regione, dal Capo del DRPC-Sicilia (Rif. normativi: Legge n° 225/92 così come modificata e integrata dalla Legge n° 100 del 12/07/2012, "Linee Guida per la redazione dei piani di protezione civile comunali e intercomunali in tema di rischio idrogeologico", DPRS del 27/01/2011 in GURS n. 8 del 18/02/2011, DPRS n° 626/GAB del 30/10/2014).

I responsabili locali di protezione civile sono invitati a prestare specifica attenzione alle condizioni meteorologiche locali e alle loro variazioni, non prevedibili e talora repentine, nonché agli effetti al suolo derivanti, ancorché potenziali, temuti o presumibili, adeguando all'occorrenza e opportunamente le Fasi operative e i propri modelli di intervento. In particolare, se sono note condizioni di vulnerabilità del territorio per effetto di dissesti precedenti, la Autorità locali di protezione civile possono, all'occorrenza, adottare Fasi Operative con livelli superiori a quelli del presente Avviso.

Si raccomanda di dare la massima e tempestiva diffusione del presente Avviso e di informare la **SORIS** e i Servizi del DRPC-Sicilia competenti per territorio circa l'evoluzione della situazione. Il presente Avviso è pubblicato su www.protezionecivilesicilia.it

IL VALUTATORE: DAMIANI

IL DIRIGENTE DEL CFDMI-Settore Idro
(BASILE)

IL DIRIGENTE GENERALE
CAPO DEL DIPARTIMENTO
(FOTI)

Contatti: **Centro Funzionale Decentrato Multirischio Integrato-settore Idro**
e-mail: centrofunzionale@protezionecivilesicilia.it
posta certificata: centrofunzionale@pec.protezionecivilesicilia.it

SORIS
numero verde 800 404040 - tel. 091 7433111 - fax 091 7074796/7
e-mail: soris@protezionecivilesicilia.it



prot. n° 06755

del 10-feb-18

**AVVISO REGIONALE DI PROTEZIONE CIVILE
PER IL RISCHIO METEO-IDROGEOLOGICO E IDRAULICO N. 18041**

(Direttiva P.C.M. 27/02/2004 e ss.mm.ii., DPRS n° 626/GAB del 30/10/2014 - Sistema di allertamento per rischio idrogeologico e idraulico)

VALIDITA': dalle ore 16:00 del 10-feb-2018 fino alle ore 24:00 del 11-feb-2018

AVVERTENZE

Le criticità attese per il **RISCHIO IDROGEOLOGICO E IDRAULICO**, stimate sulla base delle precipitazioni previste, possono comportare manifestazioni localizzate o diffuse di tipo **geomorfologico** (frane) e/o di tipo **idraulico nei piccoli bacini (< 50 kmq) e nelle aree urbanizzate**. In caso di piogge concentrate in intervalli di tempo contenuti, le criticità possono assumere carattere di estrema pericolosità (es: colate detritiche, crolli, inondazioni localizzate).

Le criticità attese per il **RISCHIO IDROGEOLOGICO E IDRAULICO CON FORZANTE TEMPORALI**, stimate sulla base delle precipitazioni previste e dell'occorrenza di temporali, possono risultare più gravose in relazione alla distribuzione e intensità dei fenomeni che risultano connotati da elevata incertezza previsionale.

Le criticità attese per il **RISCHIO IDRAULICO**, stimate sulla base delle precipitazioni previste, si riferiscono a possibili fenomeni prevalentemente di tipo **idraulico** principalmente nell'ambito del reticolo idrografico naturale dei **bacini maggiori** (> 50 kmq) (alluvioni, esondazioni).

In presenza di condizioni strutturali inadeguate dei corsi d'acqua e delle reti fognarie e in caso di beni ubicati in prossimità o all'interno di zone vocate al dissesto idrogeologico e idraulico, le criticità possono manifestarsi in maniera più gravosa a prescindere dai quantitativi previsti e/o reali di pioggia.

Le operazioni effettuate dai gestori degli impianti di ritenuta possono causare fenomeni localizzati o diffusi di esondazione a valle delle dighe in relazione agli eventuali ulteriori apporti fluviali, nonché allo stato di manutenzione dei corsi d'acqua.

Si consulti la "tabella degli scenari" pubblicata sul sito del DRPC-Sicilia (www.protezionecivilesicilia.it).

**ELENCO DEI DESTINATARI DELL'AVVISO REGIONALE DI PROTEZIONE CIVILE
PER IL RISCHIO METEO-IDROGEOLOGICO E IDRAULICO**

Sindaci

Responsabili Uffici Comunali di P.C.

Liberi Consorzi, Città Metropolitane

Responsabili Uffici Provinciali P.C.

Dipartimento Acque e Rifiuti

- Servizio 2: Osservatorio Acque - Sala Operativa

- Servizio 3: Settore Infrastrutture per le acque

Dipartimento Agricoltura

- SIAS

Corpo Forestale Regione Siciliana

Ispettorati Ripartimentali delle Foreste

Dipartimento Regionale Tecnico

- Uffici Genio Civile

Dipartimento Regionale Ambiente

Ufficio Tecnico per le Dighe - sez. Palermo

Enti Gestori Dighe

Enti Parco (Alcantara, Etna, Madonie, Nebrodi, Sicani)

Riserve Naturali Orientate

ARPA - Agenzia Regionale Protezione Ambiente

Uffici Soprintendenza ai BB.CC.AA.

ASI - Aree Sviluppo Industriale

Consorzi di Bonifica

Ordini professionali (Architetti, Geologi, Geometri, Ingegneri)

DRPC

- Dirigenti dei Servizi competenti per territorio, RIA, Emergenza, Volontariato

- Responsabili U.O.B. Rischio Idrogeologico

- Referenti provinciali: Volontariato, Comunicazione, Materiali e mezzi

Prefetture - UTG

Corpo Nazionale Vigili del Fuoco tramite le Prefetture

Comando Regionale Arma dei Carabinieri tramite le Prefetture

Compartimento Polizia Stradale Sic. Orientale tramite le Prefetture

Compartimento Polizia Stradale Sic. Occidentale tramite le Prefetture

Comando Regionale Sicilia Guardia di Finanza tramite le Prefetture

Direzioni Marittime tramite le Prefetture

Capitanerie di Porto tramite le Prefetture

CNSAS Corpo Naz.le Soccorso Alpino e Speleologico

Dipartimento per la Pianificazione Strategica dell'Ass.to Reg.le Salute

SUES 118

CRI

ANAS

CAS

RFI

ENEL - Sicilia

TERNA - Sicilia

Enti gestori telefonia

ENI Integrated Crisis Center - Roma

e, p.c.

Presidente della Regione Siciliana

Dipartimento della Protezione Civile

SETTORE REGIONE SICILIANA (ETNA - NEBRODI - MADONIE)

BOLLETTINO VALANGHE - EMESSO ALLE ORE 14:00 del 10/02/2018

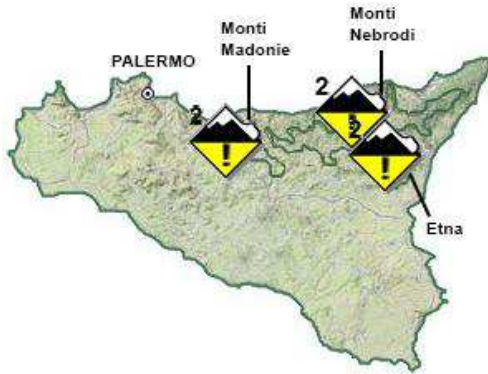
a cura del **CORPO FORESTALE REGIONE SICILIANA**

in collaborazione con il Servizio METEOMONT dell'ARMA dei CARABINIERI, il Comando Truppe Alpine e il Servizio Meteo dell'Aeronautica Militare

SITUAZIONE alle 14.00 del 10/02/2018

DISTRIBUZIONE PERICOLO: MODERATO 2.

TIPO DI PERICOLO: NEVE FRESCA NEVE BAGNATA



SOTTOSETTORE	PROBLEMA	ESPOSIZIONI PIU' CRITICHE	QUOTE PIU' CRITICHE	QUOTA NEVE m.		ALTEZZA NEVE		
				NORD	SUD	NEVE cm.	NEVE FRESCA cm.	QUOTA
ETNA		ALL		1000	1100	030	030	1800
MONTI NEBRODI		ALL		1000	1100	030	030	1500
MONTI MADONIE		ALL		1000	1100	25-30	25-30	1500

MANTO NEVOSO - Strati di neve fresca asciutta a debole coesione fino al suolo. Il manto nevoso è in generale moderatamente consolidato solo su pochi pendii. "IL PROSSIMO BOLLETTINO SARA EMESSO ENTRO LE ORE 14.00 DEL 12.02.2018".

PREVISIONI

SOTTOSETTORE	11/02/2018				12/02/2018				13/02/2018			
	GRADO DI PERICOLO	PROBLEMA	ESPOSIZIONI PIU' CRITICHE	QUOTE PIU' CRITICHE	GRADO DI PERICOLO	PROBLEMA	ESPOSIZIONI PIU' CRITICHE	QUOTE PIU' CRITICHE	GRADO DI PERICOLO	PROBLEMA	ESPOSIZIONI PIU' CRITICHE	QUOTE PIU' CRITICHE
ETNA			ALL				ALL				ALL	
MONTI NEBRODI			ALL				ALL				ALL	
MONTI MADONIE			ALL				ALL				ALL	

SCALA EUROPEA DEL GRADO DI PERICOLO VALANGHE

EUROPEAN AVALANCHE WARNING SERVICE



LEGENDA PROBLEMA



AVVERTENZE

In considerazione delle avverse condizioni meteorologiche in atto, le attività al di fuori delle piste battute e segnalate sono sconsigliate. Meteomont rammenta ARTVA, pala e sonda sempre al seguito.

Il bollettino e' realizzato su scala sinottica-regionale (standard EAWS), la sua consultazione non puo' escludere in alcun modo la necessita' di una seria e capace valutazione locale del pericolo (singolo pendio) che puo' essere anche sensibilmente diverso.

SETTORE REGIONE SICILIANA (ETNA - NEBRODI - MADONIE)

PREVISIONE METEO – BOLLETTINO VALANGHE - EMESSO ALLE ORE 14:00 del 10/02/2018

a cura del **SERVIZIO METEO DELL'AERONAUTICA MILITARE**

SOTTOSETTORE ETNA

Quota		11/02/2018 h6:00	11/02/2018 h12:00	11/02/2018 h18:00	12/02/2018 h6:00	12/02/2018 h12:00	12/02/2018 h18:00
1000	Venti	04 Nodi da N-Est	04 Nodi da Nord	04 Nodi da N-Est	04 Nodi da N-Est	02 nodi da N-Ovest	03 Nodi da Nord
	Temperature	+02 °C	+04 °C	+02 °C	+02 °C	+05 °C	+05 °C
	Temp. percepita	0 °C	2 °C	0 °C	0 °C	5 °C	4 °C
2000	Venti	11 nodi da N-Ovest	07 nodi da N-Ovest	10 nodi da N-Ovest	08 nodi da N-Ovest	05 nodi da N-Ovest	11 nodi da N-Ovest
	Temperature	-04 °C	-03 °C	-01 °C	-04 °C	-03 °C	-02 °C
	Temp. percepita	-10 °C	-8 °C	-6 °C	-9 °C	-7 °C	-8 °C
3000	Venti	11 nodi da N-Ovest	10 Nodi da Ovest	08 nodi da Ovest	08 Nodi da Ovest	08 nodi da N-Ovest	12 nodi da N-Ovest
	Temperature	-09 °C	-09 °C	-08 °C	-09 °C	-06 °C	-06 °C
	Temp. percepita	-17 °C	-16 °C	-14 °C	-15 °C	-12 °C	-13 °C
Zero termico		1300-1500 m.	1400-1600 m.	1300-1500 m.	1300-1500 m.	1500-1700 m.	1600-1800 m.
Fenomeno		—	—	—	—	—	—
Stato del cielo							

SOTTOSETTORE MONTI NEBRODI

Quota		11/02/2018 h6:00	11/02/2018 h12:00	11/02/2018 h18:00	12/02/2018 h6:00	12/02/2018 h12:00	12/02/2018 h18:00
1000	Venti	06 nodi da N-Ovest	06 nodi da N-Ovest	07 nodi da N-Ovest	03 nodi da N-Ovest	02 nodi da N-Ovest	03 nodi da N-Ovest
	Temperature	+00 °C	+00 °C	+00 °C	+00 °C	+02 °C	+03 °C
	Temp. percepita	-4 °C	-4 °C	-4 °C	-2 °C	1 °C	2 °C
2000	Venti	15 nodi da N-Ovest	14 nodi da N-Ovest	15 nodi da N-Ovest	10 nodi da N-Ovest	05 Nodi da Ovest	14 nodi da N-Ovest
	Temperature	-04 °C	-03 °C	-01 °C	-04 °C	-03 °C	-02 °C
	Temp. percepita	-11 °C	-10 °C	-8 °C	-10 °C	-7 °C	-9 °C
3000	Venti	14 nodi da N-Ovest	07 nodi da Ovest	07 nodi da Ovest	07 Nodi da Ovest	10 nodi da N-Ovest	14 nodi da N-Ovest
	Temperature	-08 °C	-07 °C	-07 °C	-07 °C	-06 °C	-06 °C
	Temp. percepita	-16 °C	-13 °C	-13 °C	-13 °C	-13 °C	-14 °C
Zero termico		1200-1400 m.	1200-1400 m.	1300-1500 m.	1100-1300 m.	1500-1700 m.	1600-1800 m.
Fenomeno		—	—	—	—	—	—
Stato del cielo							

SOTTOSETTORE MONTI MADONIE

Quota		11/02/2018 h6:00	11/02/2018 h12:00	11/02/2018 h18:00	12/02/2018 h6:00	12/02/2018 h12:00	12/02/2018 h18:00
1000	Venti	07 nodi da N-Ovest	06 nodi da N-Ovest	06 nodi da N-Ovest	02 nodi da Ovest	04 Nodi da Ovest	04 Nodi da Ovest
	Temperature	+00 °C	+00 °C	-01 °C	+00 °C	+02 °C	+03 °C
	Temp. percepita	-4 °C	-4 °C	-5 °C	-1 °C	0 °C	1 °C
2000	Venti	13 nodi da N-Ovest	12 nodi da N-Ovest	12 nodi da N-Ovest	08 nodi da N-Ovest	09 nodi da N-Ovest	11 nodi da Ovest
	Temperature	-04 °C	-03 °C	-03 °C	-04 °C	-03 °C	-01 °C
	Temp. percepita	-11 °C	-9 °C	-9 °C	-9 °C	-8 °C	-7 °C
3000	Venti	11 nodi da N-Ovest	09 nodi da N-Ovest	07 nodi da N-Ovest	10 nodi da N-Ovest	12 nodi da N-Ovest	12 Nodi da Ovest
	Temperature	-08 °C	-09 °C	-07 °C	-08 °C	-07 °C	-06 °C
	Temp. percepita	-15 °C	-16 °C	-13 °C	-15 °C	-14 °C	-13 °C
Zero termico		1300-1500 m.	1300-1500 m.	1100-1300 m.	1200-1400 m.	1500-1700 m.	1700-1900 m.
Fenomeno		—	—	—	—	—	—
Stato del cielo							

LEGENDA FENOMENI

- Assenza Fenomeni
- Nebbia
- Foschia
- Pioggia
- Neve
- Temporale

STATO DEL CIELO

- Sereno
- Poco nuvoloso
- Nuvoloso
- Molto nuvoloso
- Coperto



SETTORE REGIONE SICILIANA (ETNA - NEBRODI - MADONIE)

BOLLETTINO VALANGHE - EMESSO ALLE ORE 14:00 del 10/02/2018

a cura del **CORPO FORESTALE REGIONE SICILIANA**

in collaborazione con il Servizio METEOMONT dell'ARMA dei CARABINIERI, il Comando Truppe Alpine e il Servizio Meteo dell'Aeronautica Militare

Non sono stati rilevati i dati per la data selezionata