

prot. n° 11925

del 12-mar-18

**AVVISO REGIONALE DI PROTEZIONE CIVILE  
PER IL RISCHIO METEO-IDROGEOLOGICO E IDRAULICO N. 18071**

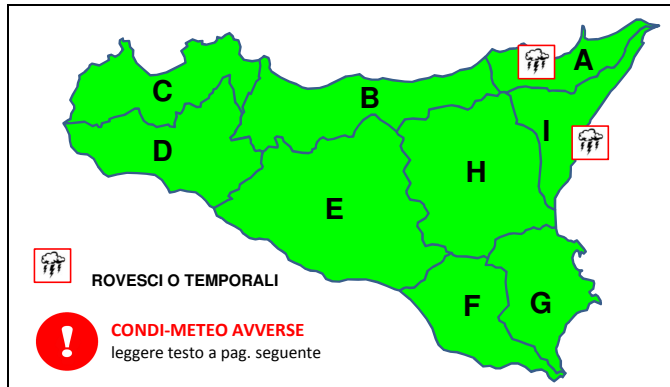
(Direttiva P.C.M. 27/02/2004 e ss.mm.ii., DPRS n° 626/GAB del 30/10/2014 - Sistema di allertamento per rischio idrogeologico e idraulico)

**VALIDITA': dalle ore 16:00 del 12-mar-2018 fino alle ore 24:00 del 13-mar-2018**

**RISCHIO METEO-IDROGEOLOGICO E IDRAULICO: LIVELLI DI ALLERTA**

**AGGIORNAMENTO PER OGGI 12/3/2018**

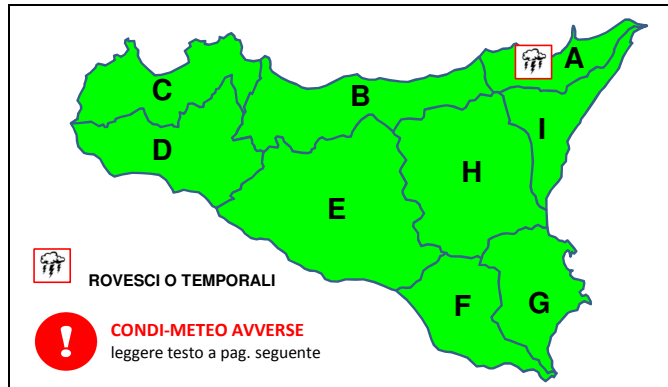
(di regola, dall'emissione alle ore 24:00)



EOLIE: ZONA A - USTICA, EGADI: ZONA C - PANTELLERIA: ZONA D - PELAGIE: ZONA E

**PREVISIONE PER DOMANI 13/3/2018**

(di regola, dalle ore 0:00 fino alle ore 24:00)

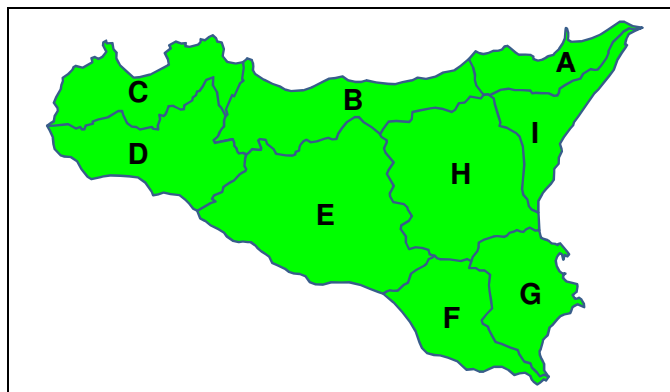


EOLIE: ZONA A - USTICA, EGADI: ZONA C - PANTELLERIA: ZONA D - PELAGIE: ZONA E

**RISCHIO IDRAULICO (bacini maggiori): LIVELLI DI ALLERTA**

**AGGIORNAMENTO PER OGGI 12/3/2018**

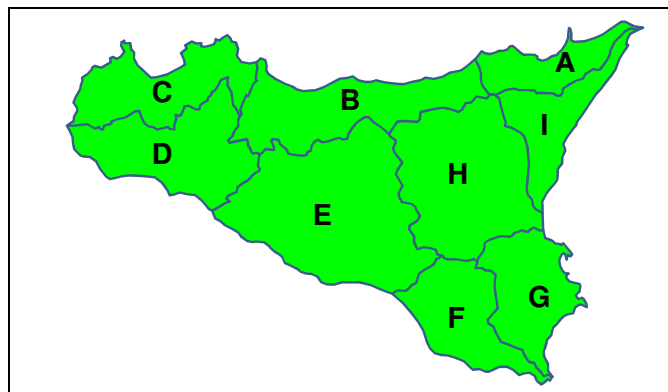
(di regola, dall'emissione alle ore 24:00)



EOLIE: ZONA A - USTICA, EGADI: ZONA C - PANTELLERIA: ZONA D - PELAGIE: ZONA E

**PREVISIONE PER DOMANI 13/3/2018**

(di regola, dalle ore 0:00 fino alle ore 24:00)



EOLIE: ZONA A - USTICA, EGADI: ZONA C - PANTELLERIA: ZONA D - PELAGIE: ZONA E

**LIVELLI DI ALLERTA ADOTTATI E FASI OPERATIVE ATTIVATE**

| TIPO DI RISCHIO  | LIVELLI DI ALLERTA E FASI OPERATIVE PER OGGI |                      |                         |                  |
|--|--|----------------------|-------------------------|------------------|
|  | VERDE<br>GENERICA<br>VIGILANZA               | GIALLA<br>ATTENZIONE | ARANCIONE<br>PREALLARME | ROSSA<br>ALLARME |
| IDROGEOLOGICO E IDRAULICO <sup>(1)</sup>               | B, C, D, E, F, G, H                          |                      |                         |                  |
| IDROGEOLOGICO E IDRAULICO PER TEMPORALI <sup>(2)</sup> | A, I   |                      |                         |                  |
| IDRAULICO <sup>(3)</sup>                               | TUTTA LA REGIONE                             |                      |                         |                  |

| TIPO DI RISCHIO  | LIVELLI DI ALLERTA E FASI OPERATIVE PER DOMANI |                      |                         |                  |
|--|--|----------------------|-------------------------|------------------|
|  | VERDE<br>GENERICA<br>VIGILANZA                 | GIALLA<br>ATTENZIONE | ARANCIONE<br>PREALLARME | ROSSA<br>ALLARME |
| IDROGEOLOGICO E IDRAULICO <sup>(1)</sup>               | B, C, D, E, F, G, H, I                         |                      |                         |                  |
| IDROGEOLOGICO E IDRAULICO PER TEMPORALI <sup>(2)</sup> | A  |                      |                         |                  |
| IDRAULICO <sup>(3)</sup>                               | TUTTA LA REGIONE                               |                      |                         |                  |

(1) Le possibili criticità idrauliche sono riferite ai bacini minori (< 50 kmq) e alle aree urbanizzate  
(2) Come sopra, con forzante Meteo  
(3) Condizioni diffuse di possibile criticità idraulica nei bacini maggiori (> 50 kmq)

**VEDI DISPOSIZIONI GENERALI E AVVERTENZE**

**NOTE** VEDASI BOLLETTINO METEOMONT ALLEGATO

**FASI OPERATIVE ATTIVATE PER IL DRPC-SICILIA**  
 PER OGGI: 12/3/2018  
 PER DOMANI: 13/3/2018  
**GENERICA VIGILANZA**  
**GENERICA VIGILANZA**



prot. n° 11925

del 12-mar-18

**AVVISO REGIONALE DI PROTEZIONE CIVILE  
PER IL RISCHIO METEO-IDROGEOLOGICO E IDRAULICO N. 18071**

(Direttiva P.C.M. 27/02/2004 e ss.mm.ii., DPRS n° 626/GAB del 30/10/2014 - Sistema di allertamento per rischio idrogeologico e idraulico)

**VALIDITA': dalle ore 16:00 del 12-mar-2018 fino alle ore 24:00 del 13-mar-2018**

**OPERAZIONI DI RILASCIO IN ALVEO PREVISTE E/O IN ATTO COMUNICATE DAI GESTORI DELLE DIGHE**  
(in parentesi: il bacino principale, il corso d'acqua a valle e le portate di scarico dichiarate in mc/s):

GAMMAUTA (Verdura, Sosio; 2), PACECO (Lenzi, Baiata; 1), TRINITÀ (Arena, Delia; 5)

**IN RELAZIONE ALLE SOPRA INDICATE OPERAZIONI, POTREBBERO VERIFICARSI FENOMENI LOCALIZZATI E/O DIFFUSI DI ESONDAZIONE LUNGO I CORSI D'ACQUA A VALLE DELLE DIGHE. LE STRUTTURE LOCALI DI PROTEZIONE CIVILE ADOTTERANNO, AL RIGUARDO, LE PROCEDURE PREVISTE NEI PROPRI PIANI DI PROTEZIONE CIVILE PER IL RISCHIO IDROGEOLOGICO E IDRAULICO**

**DOCUMENTI DI RIFERIMENTO EMESSI DAL DPC/CENTRO FUNZIONALE CENTRALE:**

|   |                          |                                       |                 |
|---|--------------------------|---------------------------------------|-----------------|
| VALUTAZIONI METEOROLOGICHE NUMERICHE  | del 12-mar-2018          | PREVISIONI METEO SINOTTICHE NAZIONALI | del 12-mar-2018 |
| BOLLETTINO DI VIGILANZA METEOROLOGICA NAZIONALE                                   | del 12-mar-2018          |                                       |                 |
| <input checked="" type="checkbox"/> L'AVVISO DI CONDIZIONI METEOROLOGICHE AVVERSE | del 11-mar-2018 n. 18038 | Prot. DPC/PRE/0014482                 |                 |

**FENOMENI PREVISTI**

**per la giornata di oggi 12-mar-18**

**per la giornata di domani 13-mar-18**

Da isolate a sparse, anche a carattere di rovescio o temporale, sulla Sicilia nord-orientale, con quantitativi cumulati deboli **PRECIPITAZIONI** Da isolate a sparse, anche a carattere di rovescio o temporale, sulle zone tirreniche della Sicilia nord-orientale, con quantitativi cumulati deboli

Nessun fenomeno significativo **NEVICATE** Nessun fenomeno significativo

Nessun fenomeno significativo **VISIBILITA'** Nessun fenomeno significativo

In sensibile diminuzione le massime **TEMPERATURE** Senza variazioni di rilievo

Forti occidentali, con raffiche fino a burrasca **VENTI** Localmente forti occidentali, con rinforzi di burrasca

Agitati il Tirreno e lo Stretto di Sicilia; molto mosso lo Ionio **MARI** Agitato il Tirreno; localmente molto mosso lo Ionio; molto mossi o localmente agitati i restanti bacini occidentali

**CONDI-METEO AVVERSE**

SI PREVEDONO VENTI FORTI OCCIDENTALI, CON RAFFICHE FINO A BURRASCA FORTE, SPECIE SULLE COSTE. SARANNO ALTRESI' POSSIBILI MAREGGIATE LUNGO LE COSTE ESPOSTE

**DISPOSIZIONI GENERALI**

Si invitano tutti gli Enti cui la presente è diretta (elenco in calce), e i Sindaci in particolare, a predisporre le azioni di prevenzione previste nei propri piani di protezione civile in attuazione ai LIVELLI DI ALLERTA e alle corrispondenti FASI OPERATIVE dichiarati dal CFDMI-settore Idro e adottati, per delega del Presidente della Regione, dal Capo del DRPC-Sicilia (Rif. normativi: Legge n° 225/92 così come modificata e integrata dalla Legge n° 100 del 12/07/2012, "Linee Guida per la redazione dei piani di protezione civile comunali e intercomunali in tema di rischio idrogeologico", DPRS del 27/01/2011 in GURS n. 8 del 18/02/2011, DPRS n° 626/GAB del 30/10/2014).

I responsabili locali di protezione civile sono invitati a prestare specifica attenzione alle condizioni meteorologiche locali e alle loro variazioni, non prevedibili e talora repentine, nonché agli effetti al suolo derivanti, ancorché potenziali, temuti o presumibili, adeguando all'occorrenza e opportunamente le Fasi operative e i propri modelli di intervento. In particolare, se sono note condizioni di vulnerabilità del territorio per effetto di dissesti precedenti, la Autorità locali di protezione civile possono, all'occorrenza, adottare Fasi Operative con livelli superiori a quelli del presente Avviso.

Si raccomanda di dare la massima e tempestiva diffusione del presente Avviso e di informare la **SORIS** e i Servizi del DRPC-Sicilia competenti per territorio circa l'evoluzione della situazione. Il presente Avviso è pubblicato su [www.protezionecivilesicilia.it](http://www.protezionecivilesicilia.it)

IL VALUTATORE: DE LUCA

**IL DIRIGENTE DEL CFDMI-Settore Idro  
(BASILE)**

**IL DIRIGENTE GENERALE  
CAPO DEL DIPARTIMENTO  
(FOTI)**

Contatti: **Centro Funzionale Decentrato Multirischio Integrato-settore Idro**  
e-mail: [centrofunzionale@protezionecivilesicilia.it](mailto:centrofunzionale@protezionecivilesicilia.it)  
posta certificata: [centrofunzionale@pec.protezionecivilesicilia.it](mailto:centrofunzionale@pec.protezionecivilesicilia.it)

**SORIS**  
numero verde 800 404040 - tel. 091 7433111 - fax 091 7074796/7  
e-mail: [soris@protezionecivilesicilia.it](mailto:soris@protezionecivilesicilia.it)



prot. n° 11925

del 12-mar-18

**AVVISO REGIONALE DI PROTEZIONE CIVILE  
PER IL RISCHIO METEO-IDROGEOLOGICO E IDRAULICO N. 18071**

(Direttiva P.C.M. 27/02/2004 e ss.mm.ii., DPRS n° 626/GAB del 30/10/2014 - Sistema di allertamento per rischio idrogeologico e idraulico)

**VALIDITA': dalle ore 16:00 del 12-mar-2018 fino alle ore 24:00 del 13-mar-2018**

**AVVERTENZE**

Le criticità attese per il **RISCHIO IDROGEOLOGICO E IDRAULICO**, stimate sulla base delle precipitazioni previste, possono comportare manifestazioni localizzate o diffuse di tipo **geomorfologico** (frane) e/o di tipo **idraulico nei piccoli bacini (< 50 kmq) e nelle aree urbanizzate**. In caso di piogge concentrate in intervalli di tempo contenuti, le criticità possono assumere carattere di estrema pericolosità (es: colate detritiche, crolli, inondazioni localizzate).

Le criticità attese per il **RISCHIO IDROGEOLOGICO E IDRAULICO CON FORZANTE TEMPORALI**, stimate sulla base delle precipitazioni previste e dell'occorrenza di temporali, possono risultare più gravose in relazione alla distribuzione e intensità dei fenomeni che risultano connotati da elevata incertezza previsionale.

Le criticità attese per il **RISCHIO IDRAULICO**, stimate sulla base delle precipitazioni previste, si riferiscono a possibili fenomeni prevalentemente di tipo **idraulico** principalmente nell'ambito del reticolo idrografico naturale dei **bacini maggiori** (> 50 kmq) (alluvioni, esondazioni).

**In presenza di condizioni strutturali inadeguate dei corsi d'acqua e delle reti fognarie e in caso di beni ubicati in prossimità o all'interno di zone vocate al dissesto idrogeologico e idraulico, le criticità possono manifestarsi in maniera più gravosa a prescindere dai quantitativi previsti e/o reali di pioggia.**

Le operazioni effettuate dai gestori degli impianti di ritenuta possono causare fenomeni localizzati o diffusi di esondazione a valle delle dighe in relazione agli eventuali ulteriori apporti fluviali, nonché allo stato di manutenzione dei corsi d'acqua.

**Si consulti la "tabella degli scenari" pubblicata sul sito del DRPC-Sicilia ([www.protezionecivilesicilia.it](http://www.protezionecivilesicilia.it)).**

**ELENCO DEI DESTINATARI DELL'AVVISO REGIONALE DI PROTEZIONE CIVILE  
PER IL RISCHIO METEO-IDROGEOLOGICO E IDRAULICO**

**Sindaci**

Responsabili Uffici Comunali di P.C.

Liberi Consorzi, Città Metropolitane

Responsabili Uffici Provinciali P.C.

Dipartimento Acque e Rifiuti

- Servizio 2: Osservatorio Acque - Sala Operativa

- Servizio 3: Settore Infrastrutture per le acque

Dipartimento Agricoltura

- SIAS

Corpo Forestale Regione Siciliana

Ispettorati Ripartimentali delle Foreste

Dipartimento Regionale Tecnico

- Uffici Genio Civile

Dipartimento Regionale Ambiente

Ufficio Tecnico per le Dighe - sez. Palermo

Enti Gestori Dighe

Enti Parco (Alcantara, Etna, Madonie, Nebrodi, Sicani)

Riserve Naturali Orientate

ARPA - Agenzia Regionale Protezione Ambiente

Uffici Soprintendenza ai BB.CC.AA.

ASI - Aree Sviluppo Industriale

Consorzi di Bonifica

Ordini professionali (Architetti, Geologi, Geometri, Ingegneri)

**DRPC**

- Dirigenti dei Servizi competenti per territorio, RIA, Emergenza, Volontariato

- Responsabili U.O.B. Rischio Idrogeologico

- Referenti provinciali: Volontariato, Comunicazione, Materiali e mezzi

**Prefetture - UTG**

Corpo Nazionale Vigili del Fuoco tramite le Prefetture

Comando Regionale Arma dei Carabinieri tramite le Prefetture

Compartimento Polizia Stradale Sic. Orientale tramite le Prefetture

Compartimento Polizia Stradale Sic. Occidentale tramite le Prefetture

Comando Regionale Sicilia Guardia di Finanza tramite le Prefetture

Direzioni Marittime tramite le Prefetture

Capitanerie di Porto tramite le Prefetture

CNSAS Corpo Naz.le Soccorso Alpino e Speleologico

Dipartimento per la Pianificazione Strategica dell'Ass.to Reg.le Salute

SUES 118

CRI

ANAS

CAS

RFI

ENEL - Sicilia

TERNA - Sicilia

Enti gestori telefonia

ENI Integrated Crisis Center - Roma

e, p.c.

Presidente della Regione Siciliana

Dipartimento della Protezione Civile

**SETTORE ETNA - MONTI NEBRODI E MADONIE**

BOLLETTINO VALANGHE - EMESSO ALLE ORE 14:00 del 12/03/2018

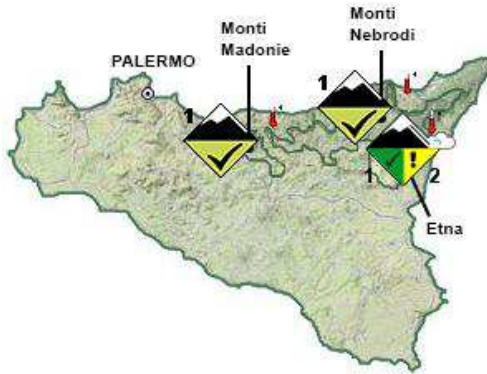
a cura del **CORPO FORESTALE REGIONE SICILIANA**

in collaborazione con il Servizio METEOMONT dell'ARMA dei CARABINIERI, il Comando Truppe Alpine e il Servizio Meteo dell'Aeronautica Militare

**SITUAZIONE alle 14.00 del 12/03/2018**

**DISTRIBUZIONE PERICOLO: DA DEBOLE 1 A MODERATO 2. PERICOLO IN AUMENTO PER RIALZO TERMICO.**

**TIPO DI PERICOLO: NEVE BAGNATA**



| SOTTOSETTORE  | PROBLEMA | ESPOSIZIONI PIU' CRITICHE | QUOTE PIU' CRITICHE | QUOTA NEVE m. |      | ALTEZZA NEVE |                 |       |
|---------------|----------|---------------------------|---------------------|---------------|------|--------------|-----------------|-------|
|               |          |                           |                     | NORD          | SUD  | NEVE cm.     | NEVE FRESCA cm. | QUOTA |
| ETNA          |          | ALL                       |                     | 1800          | 2000 | 010          | 00              | 1900  |
| MONTI NEBRODI |          | ALL                       |                     | 1500          | 1500 | 000          | 00              | 1500  |
| MONTI MADONIE |          | ALL                       |                     | 1600          | 1900 | 000          | 00              | 1600  |

**MANTO NEVOSO** - Sottili croste da fusione e rigelo non portanti su strati moderatamente consolidati. Il manto nevoso è in generale moderatamente consolidato su molti pendii ripidi. Il rialzo termico delle ultime 72 ore ha determinato la presenza di neve solo alle quote medio alte comprensori montani; in particolare sulle Madonie e nei Nebrodi solo alle quote sommitali e sui versanti esposti a settentrione. Pertanto, anche a causa della pregressa ed intensa azione di trasporto del vento, è richiesta una costante valutazione del pericolo locale di instabilità del manto nevoso nei cambi di pendenza su crinali maggiormente innevati o nell'attraversamento di zone con accumuli e/o cornici.

**PREVISIONI**

| SOTTOSETTORE  | 13/03/2018        |          |                           |                     | 14/03/2018        |          |                           |                     | 15/03/2018        |          |                           |                     |
|---------------|-------------------|----------|---------------------------|---------------------|-------------------|----------|---------------------------|---------------------|-------------------|----------|---------------------------|---------------------|
|               | GRADO DI PERICOLO | PROBLEMA | ESPOSIZIONI PIU' CRITICHE | QUOTE PIU' CRITICHE | GRADO DI PERICOLO | PROBLEMA | ESPOSIZIONI PIU' CRITICHE | QUOTE PIU' CRITICHE | GRADO DI PERICOLO | PROBLEMA | ESPOSIZIONI PIU' CRITICHE | QUOTE PIU' CRITICHE |
| ETNA          |                   |          | ALL                       |                     |                   |          | ALL                       |                     |                   |          | ALL                       |                     |
| MONTI NEBRODI |                   |          | W N E S                   |                     |                   |          | W N E S                   |                     |                   |          | W N E S                   |                     |
| MONTI MADONIE |                   |          | W N E S                   |                     |                   |          | W N E S                   |                     |                   |          | W N E S                   |                     |

**SCALA EUROPEA DEL GRADO DI PERICOLO VALANGHE**

**EUROPEAN AVALANCHE WARNING SERVICE**



**LEGENDA PROBLEMA**



**AVVERTENZE**

Il rialzo termico diurno richiede un'attenta valutazione temporale dell'escursione che eviti l'attraversamento di pendii ripidi nelle ore più calde della giornata. Meteomont rammenta ARTVA, pala e sonda sempre al seguito.

Il bollettino è realizzato su scala sinottica-regionale (standard EAWS), la sua consultazione non può escludere in alcun modo la necessità di una seria e capace valutazione locale del pericolo (singolo pendio) che può essere anche sensibilmente diverso.

**SETTORE ETNA - MONTI NEBRODI E MADONIE**

PREVISIONE METEO – BOLLETTINO VALANGHE - EMESSO ALLE ORE 14:00 del 12/03/2018

a cura del **SERVIZIO METEO DELL'AERONAUTICA MILITARE**

**SOTTOSETTORE ETNA**

| Quota           |                 | 13/03/2018 h6:00   | 13/03/2018 h12:00  | 13/03/2018 h18:00 | 14/03/2018 h6:00   | 14/03/2018 h12:00  | 14/03/2018 h18:00  |
|-----------------|-----------------|--------------------|--------------------|-------------------|--------------------|--------------------|--------------------|
| 1000            | Venti           | 04 Nodi da N-Est   | 04 nodi da N-Ovest | 03 Nodi da N-Est  | 03 Nodi da N-Est   | 03 nodi da N-Ovest | 02 Nodi da Est     |
|                 | Temperature     | +05 °C             | +09 °C             | +06 °C            | +04 °C             | +09 °C             | +07 °C             |
|                 | Temp. percepita | 3 °C               | 8 °C               | 5 °C              | 3 °C               | 8 °C               | 7 °C               |
| 2000            | Venti           | 16 nodi da N-Ovest | 08 nodi da N-Ovest | 13 Nodi da Ovest  | 13 nodi da N-Ovest | 06 nodi da N-Ovest | 07 Nodi da Ovest   |
|                 | Temperature     | +00 °C             | +00 °C             | +00 °C            | -01 °C             | +00 °C             | +01 °C             |
|                 | Temp. percepita | -6 °C              | -4 °C              | -6 °C             | -7 °C              | -4 °C              | -3 °C              |
| 3000            | Venti           | 18 nodi da Ovest   | 15 Nodi da Ovest   | 17 nodi da Ovest  | 15 Nodi da Ovest   | 15 nodi da N-Ovest | 13 nodi da N-Ovest |
|                 | Temperature     | -05 °C             | -06 °C             | -05 °C            | -06 °C             | -04 °C             | -01 °C             |
|                 | Temp. percepita | -13 °C             | -14 °C             | -13 °C            | -14 °C             | -11 °C             | -7 °C              |
| Zero termico    |                 | 1900-2100 m.       | 1900-2100 m.       | 1900-2100 m.      | 1700-1900 m.       | 1900-2100 m.       | 2700-2900 m.       |
| Fenomeno        |                 | —                  | —                  | —                 | —                  | —                  | —                  |
| Stato del cielo |                 |                    |                    |                   |                    |                    |                    |

**SOTTOSETTORE MONTI NEBRODI**

| Quota           |                 | 13/03/2018 h6:00   | 13/03/2018 h12:00  | 13/03/2018 h18:00  | 14/03/2018 h6:00   | 14/03/2018 h12:00  | 14/03/2018 h18:00  |
|-----------------|-----------------|--------------------|--------------------|--------------------|--------------------|--------------------|--------------------|
| 1000            | Venti           | 07 nodi da N-Ovest | 07 nodi da N-Ovest | 04 nodi da N-Ovest | 05 nodi da N-Ovest | 04 nodi da N-Ovest | 03 nodi da N-Ovest |
|                 | Temperature     | +03 °C             | +07 °C             | +03 °C             | +03 °C             | +06 °C             | +04 °C             |
|                 | Temp. percepita | 0 °C               | 5 °C               | 1 °C               | 0 °C               | 4 °C               | 3 °C               |
| 2000            | Venti           | 20 nodi da N-Ovest | 14 nodi da N-Ovest | 17 Nodi da Ovest   | 16 nodi da N-Ovest | 11 nodi da N-Ovest | 10 Nodi da Ovest   |
|                 | Temperature     | +00 °C             | +00 °C             | +00 °C             | -01 °C             | -01 °C             | +02 °C             |
|                 | Temp. percepita | -7 °C              | -6 °C              | -7 °C              | -8 °C              | -7 °C              | -2 °C              |
| 3000            | Venti           | 21 nodi da Ovest   | 17 nodi da Ovest   | 19 nodi da Ovest   | 17 nodi da N-Ovest | 16 nodi da N-Ovest | 11 nodi da N-Ovest |
|                 | Temperature     | -04 °C             | -05 °C             | -04 °C             | -05 °C             | -03 °C             | -01 °C             |
|                 | Temp. percepita | -13 °C             | -13 °C             | -12 °C             | -13 °C             | -10 °C             | -7 °C              |
| Zero termico    |                 | 1800-2000 m.       | 1900-2100 m.       | 1900-2100 m.       | 1500-1700 m.       | 1800-2000 m.       | 2800-3000 m.       |
| Fenomeno        |                 | —                  | —                  | —                  | —                  | —                  | —                  |
| Stato del cielo |                 |                    |                    |                    |                    |                    |                    |

**SOTTOSETTORE MONTI MADONIE**

| Quota           |                 | 13/03/2018 h6:00 | 13/03/2018 h12:00 | 13/03/2018 h18:00 | 14/03/2018 h6:00 | 14/03/2018 h12:00  | 14/03/2018 h18:00  |
|-----------------|-----------------|------------------|-------------------|-------------------|------------------|--------------------|--------------------|
| 1000            | Venti           | 07 nodi da Ovest | 06 Nodi da Ovest  | 05 Nodi da Ovest  | 05 nodi da Ovest | 04 Nodi da Ovest   | 02 nodi da Ovest   |
|                 | Temperature     | +02 °C           | +06 °C            | +03 °C            | +01 °C           | +05 °C             | +04 °C             |
|                 | Temp. percepita | -2 °C            | 4 °C              | 0 °C              | -2 °C            | 3 °C               | 4 °C               |
| 2000            | Venti           | 18 Nodi da Ovest | 11 Nodi da Ovest  | 16 Nodi da Ovest  | 13 Nodi da Ovest | 08 Nodi da Ovest   | 07 nodi da N-Ovest |
|                 | Temperature     | -01 °C           | -01 °C            | +00 °C            | -02 °C           | -01 °C             | +01 °C             |
|                 | Temp. percepita | -8 °C            | -7 °C             | -6 °C             | -8 °C            | -6 °C              | -3 °C              |
| 3000            | Venti           | 20 nodi da Ovest | 17 Nodi da Ovest  | 19 nodi da Ovest  | 17 Nodi da Ovest | 15 nodi da N-Ovest | 10 nodi da N-Ovest |
|                 | Temperature     | -05 °C           | -05 °C            | -05 °C            | -05 °C           | -03 °C             | -01 °C             |
|                 | Temp. percepita | -14 °C           | -13 °C            | -14 °C            | -13 °C           | -10 °C             | -6 °C              |
| Zero termico    |                 | 1700-1900 m.     | 1800-2000 m.      | 1900-2100 m.      | 1500-1700 m.     | 1800-2000 m.       | 2600-2800 m.       |
| Fenomeno        |                 | —                | —                 | —                 | —                | —                  | —                  |
| Stato del cielo |                 |                  |                   |                   |                  |                    |                    |

**LEGENDA FENOMENI**

|  |                  |  |                   |  |                |  |                |  |                  |  |               |  |           |
|--|------------------|--|-------------------|--|----------------|--|----------------|--|------------------|--|---------------|--|-----------|
|  | Assenza Fenomeni |  | Nebbia            |  | Foschia        |  | Pioggia debole |  | Pioggia moderata |  | Pioggia forte |  | Temporale |
|  | Nevicata Debole  |  | Nevicata moderata |  | Nevicata Forte |  |                |  |                  |  |               |  |           |

**STATO DEL CIELO**

|  |        |  |               |  |          |  |                |  |         |
|--|--------|--|---------------|--|----------|--|----------------|--|---------|
|  | Sereno |  | Poco nuvoloso |  | Nuvoloso |  | Molto nuvoloso |  | Coperto |
|--|--------|--|---------------|--|----------|--|----------------|--|---------|

**SETTORE ETNA - MONTI NEBRODI E MADONIE**

**BOLLETTINO VALANGHE - EMESSO ALLE ORE 14:00 del 12/03/2018**

a cura del **CORPO FORESTALE REGIONE SICILIANA**

in collaborazione con il Servizio METEOMONT dell'ARMA dei CARABINIERI, il Comando Truppe Alpine e il Servizio Meteo dell'Aeronautica Militare

**Parametri meteorivometrici registrati presso i campi di rilevamento il 12/03/2018**

| <i>Localita'</i>                 | <i>Comune</i>         | <i>Quota<br/>(Mslm)</i> | <i>Altezza neve<br/>(in cm)</i> | <i>Neve caduta<br/>nelle 24 ore<br/>(in cm)</i> | <i>Temp. Min.<br/>(°C)</i> | <i>Temp. Max.<br/>(°C)</i> | <i>Condizioni del tempo</i> |
|----------------------------------|-----------------------|-------------------------|---------------------------------|---|----------------------------|----------------------------|-----------------------------|
| <b>PIANO DELLA<br/>BATTAGLIA</b> | PETRALIA SOTTANA (PA) | 1550                    | 0                               | 0   | +4                         | +12                        | Assenza di precipitazioni   |
| <b>SELLA MARIA</b>               | CESARO' (ME)          | 1507                    | 0                               | 0   | +4                         | +11                        | Assenza di precipitazioni   |
| <b>MONTE CONCA</b>               | LINGUAGLOSSA (CT)     | 1864                    | 0                               | 0   | +5                         | +16                        | Assenza di precipitazioni   |
| <b>RIFUGIO SAPIENZA</b>          | NICOLOSI (CT)         | 1958                    | 10                              | 0   | +4                         | +13                        | Assenza di precipitazioni   |

(\*) Rilievi fuori campo.