

prot. n° 05054  
 del 22-gen-19

**AVVISO REGIONALE DI PROTEZIONE CIVILE  
 PER IL RISCHIO METEO-IDROGEOLOGICO E IDRAULICO N. 19022**

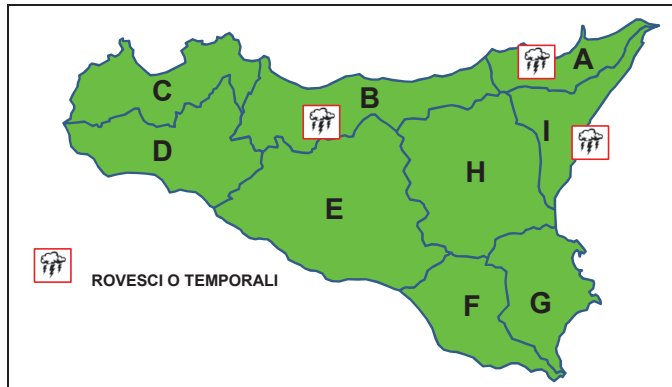
(D. Lgs. n° 1 del 02/01/2018, Direttiva P.C.M. 27/02/2004 e ss.mm.ii., DPRS n° 626/GAB del 30/10/2014 - Sistema di allertamento per rischio idrogeologico e idraulico)

**VALIDITA': dalle ore 16:00 del 22-gen-2019 fino alle ore 24:00 del 23-gen-2019**

**RISCHIO METEO-IDROGEOLOGICO E IDRAULICO: LIVELLI DI ALLERTA**

**AGGIORNAMENTO PER OGGI 22/1/2019**

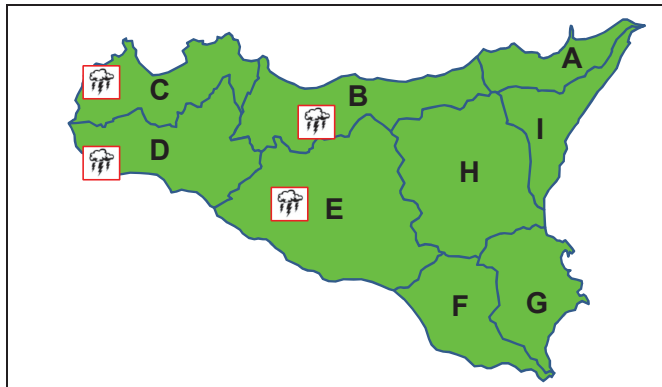
(di regola, dall'emissione alle ore 24:00)



EOLIE: ZONA A - USTICA, EGADI: ZONA C - PANTELLERIA: ZONA D - PELAGIE: ZONA E

**PREVISIONE PER DOMANI 23/1/2019**

(di regola, dalle ore 0:00 fino alle ore 24:00)

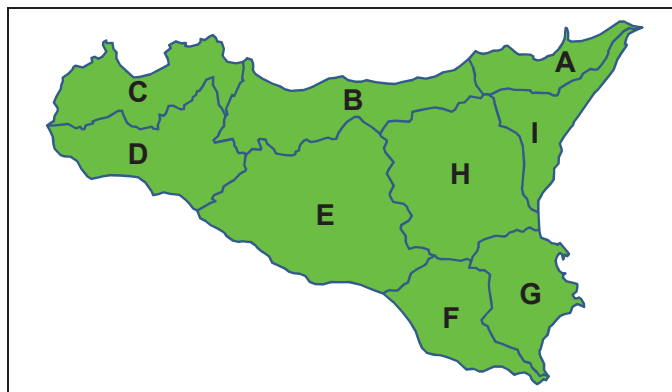


EOLIE: ZONA A - USTICA, EGADI: ZONA C - PANTELLERIA: ZONA D - PELAGIE: ZONA E

**RISCHIO IDRAULICO (bacini maggiori): LIVELLI DI ALLERTA**

**AGGIORNAMENTO PER OGGI 22/1/2019**

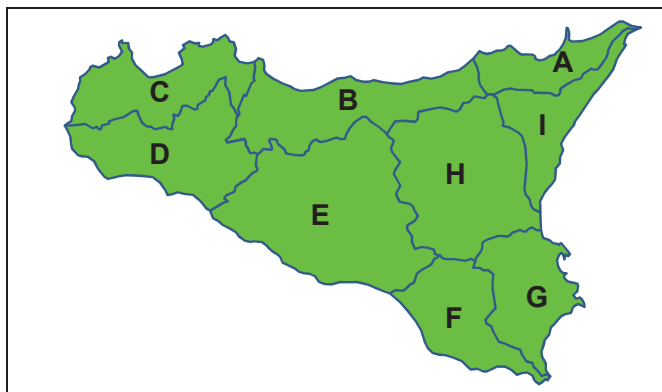
(di regola, dall'emissione alle ore 24:00)



EOLIE: ZONA A - USTICA, EGADI: ZONA C - PANTELLERIA: ZONA D - PELAGIE: ZONA E

**PREVISIONE PER DOMANI 23/1/2019**

(di regola, dalle ore 0:00 fino alle ore 24:00)



EOLIE: ZONA A - USTICA, EGADI: ZONA C - PANTELLERIA: ZONA D - PELAGIE: ZONA E

**LIVELLI DI ALLERTA ADOTTATI E FASI OPERATIVE ATTIVATE**

TIPO DI RISCHIO	LIVELLI DI ALLERTA E FASI OPERATIVE PER OGGI			
	VERDE GENERICA VIGILANZA	GIALLA ATTENZIONE	ARANCIONE PREALLARME	ROSSA ALLARME
IDROGEOLOGICO E IDRAULICO <sup>(1)</sup>	C, D, E, F, G, H			
IDROGEOLOGICO E IDRAULICO PER TEMPORALI <sup>(2)</sup>	A, B, I			
IDRAULICO <sup>(3)</sup>	TUTTA LA REGIONE			

LIVELLI DI ALLERTA E FASI OPERATIVE PER DOMANI			
VERDE GENERICA VIGILANZA	GIALLA ATTENZIONE	ARANCIONE PREALLARME	ROSSA ALLARME
A, F, G, H, I			
B, C, D, E			
TUTTA LA REGIONE			

(1) Le possibili criticità idrauliche sono riferite ai bacini minori (< 50 kmq) e alle aree urbanizzate  
 (2) Come sopra, con forzante Meteo  
 (3) Condizioni diffuse di possibile criticità idraulica nei bacini maggiori (> 50 kmq)

**VEDI DISPOSIZIONI GENERALI  
 E AVVERTENZE**

**NOTE** **VEDASI BOLLETTINO METEOMONT ALLEGATO**

<b>FASI OPERATIVE ATTIVATE PER IL DRPC-SICILIA</b>	<b>PER OGGI:</b> 22/1/2019	<b>GENERICA VIGILANZA GENERICA VIGILANZA</b>
	<b>PER DOMANI:</b> 23/1/2019	



prot. n° 05054

del 22-gen-19

**AVVISO REGIONALE DI PROTEZIONE CIVILE  
PER IL RISCHIO METEO-IDROGEOLOGICO E IDRAULICO N. 19022**

(D. Lgs. n° 1 del 02/01/2018, Direttiva P.C.M. 27/02/2004 e ss.mm.ii., DPRS n° 626/GAB del 30/10/2014 - Sistema di allertamento per rischio idrogeologico e idraulico)

**VALIDITA': dalle ore 16:00 del 22-gen-2019 fino alle ore 24:00 del 23-gen-2019**

**OPERAZIONI DI RILASCIO IN ALVEO PREVISTE E/O IN ATTO COMUNICATE DAI GESTORI DELLE DIGHE  
(in parentesi: il bacino principale, il corso d'acqua a valle e le portate di scarico dichiarate in mc/s):**

ANCIPA (Simeto, Troina; 10), ARANCIO (Carboj, Carboj; 2), CASTELLO (Magazzolo, Magazzolo; 5), DISUERI (Gela, Disueri; 2), FURORE (Naro, Burraito; 5), GAMMAUTA (Verdura, Sosio; 6), GARCIA (Belice, Belice sinistro; 10), PACECO (Lenzi, Baiata; 1), PRIZZI (Verdura, Raia; 3), ROSAMARINA (San Leonardo, San Leonardo; 60), SANTA ROSALIA (Irrinio, Irrinio; 0,2), TRINITÀ (Arenà, Delia; 0,67), VILLAROSA (Imera Merid., Morello; 2)

**IN RELAZIONE ALLE SOPRA INDICATE OPERAZIONI, POTREBBERO VERIFICARSI FENOMENI LOCALIZZATI E/O DIFFUSI DI ESONDAZIONE LUNGO I CORSI D'ACQUA A VALLE DELLE DIGHE. LE STRUTTURE LOCALI DI PROTEZIONE CIVILE ADOTTERANNO, AL RIGUARDO, LE PROCEDURE PREVISTE NEI PROPRI PIANI DI PROTEZIONE CIVILE PER IL RISCHIO IDROGEOLOGICO E IDRAULICO**

**DOCUMENTI DI RIFERIMENTO EMESSI DAL DPC/CENTRO FUNZIONALE CENTRALE:**

VALUTAZIONI METEOROLOGICHE NUMERICHE del 22-gen-2019 PREVISIONI METEO SINOTTICHE NAZIONALI del 22-gen-2019  
BOLLETTINO DI VIGILANZA METEOROLOGICA NAZIONALE del 22-gen-2019  
 L'AVVISO DI CONDIZIONI METEOROLOGICHE AVVERSE del n. [REDACTED]

**FENOMENI PREVISTI**

**per la giornata di oggi 22-gen-19**

**per la giornata di domani 23-gen-19**

Da isolate a sparse, anche a carattere di rovescio o breve temporale, sui settori settentrionali, con quantitativi cumulati deboli **PRECIPITAZIONI** Da isolate a sparse, anche a carattere di rovescio o breve temporale, sui settori centro-occidentali, con quantitativi cumulati deboli

Nessun fenomeno significativo **NEVICATE** Nessun fenomeno significativo

Nessun fenomeno significativo **VISIBILITA'** Nessun fenomeno significativo

Nessun fenomeno significativo **TEMPERATURE** Minime in sensibile calo

Localmente forti dai quadranti occidentali **VENTI** Localmente forti occidentali

Molto mossi tutti i bacini **MARI** Molto mossi tutti i bacini

**CONDI-METEO AVVERSE**

---

**DISPOSIZIONI GENERALI**

Si invitano tutti gli Enti cui la presente è diretta (elenco in calce), e i Sindaci in particolare, a predisporre le azioni di prevenzione previste nei propri piani di protezione civile in attuazione ai LIVELLI DI ALLERTA e alle corrispondenti FASI OPERATIVE dichiarati dal CFDMI-settore Idro e adottati, per delega del Presidente della Regione, dal Capo del DRPC-Sicilia (Rif. normativi: Decreto legislativo n.1 del 02/01/2018: "Codice della protezione civile", DPRS del 27/01/2011 in GURS n. 8 del 18/02/2011: "Linee Guida per la redazione dei piani di protezione civile comunali e intercomunali in tema di rischio idrogeologico", DPRS n° 626/GAB del 30/10/2014: "Direttiva regionale per la gestione organizzativa e funzionale del sistema di allerta per il rischio idrogeologico e idraulico ai fini di protezione civile").

I responsabili locali di protezione civile sono invitati a prestare specifica attenzione alle condizioni meteorologiche locali e alle loro variazioni, non prevedibili e talora repentine, nonché agli effetti al suolo derivanti, ancorché potenziali, temuti o presumibili, adeguando all'occorrenza e opportunamente le Fasi operative e i propri modelli di intervento. In particolare, se sono note condizioni di vulnerabilità del territorio per effetto di dissesti precedenti, la Autorità locali di protezione civile possono, all'occorrenza, adottare Fasi Operative con livelli superiori a quelli del presente Avviso.

Si raccomanda di dare la massima e tempestiva diffusione del presente Avviso e di informare la SORIS e i Servizi del DRPC-Sicilia competenti per territorio circa l'evoluzione della situazione. Il presente Avviso è pubblicato su [www.protezionecivilesicilia.it](http://www.protezionecivilesicilia.it)

IL VALUTATORE: BRUCCULERI

**IL DIRIGENTE DEL CFDMI-Settore Idro  
(BASILE)**

**IL DIRIGENTE GENERALE  
CAPO DEL DIPARTIMENTO  
(FOTI)**

Contatti: Centro Funzionale Decentrato Multirischio Integrato-settore Idro  
e-mail: [centrofunzionale@protezionecivilesicilia.it](mailto:centrofunzionale@protezionecivilesicilia.it)  
posta certificata: [centrofunzionale@pec.protezionecivilesicilia.it](mailto:centrofunzionale@pec.protezionecivilesicilia.it)

**SORIS**  
numero verde 800 404040 - tel. 091 7433111 - fax 091 7074796/7  
e-mail: [soris@protezionecivilesicilia.it](mailto:soris@protezionecivilesicilia.it)



prot. n° 05054

del 22-gen-19

**AVVISO REGIONALE DI PROTEZIONE CIVILE  
PER IL RISCHIO METEO-IDROGEOLOGICO E IDRAULICO N. 19022**

(D. Lgs. n° 1 del 02/01/2018, Direttiva P.C.M. 27/02/2004 e ss.mm.ii., DPRS n° 626/GAB del 30/10/2014 - Sistema di allertamento per rischio idrogeologico e idraulico)

**VALIDITA': dalle ore 16:00 del 22-gen-2019 fino alle ore 24:00 del 23-gen-2019**

**AVVERTENZE**

Le criticità attese per il **RISCHIO IDROGEOLOGICO E IDRAULICO**, stimate sulla base delle precipitazioni previste, possono comportare manifestazioni localizzate o diffuse di tipo **geomorfologico** (frane) e/o di tipo **idraulico nei piccoli bacini (< 50 kmq) e nelle aree urbanizzate**. In caso di piogge concentrate in intervalli di tempo contenuti, le criticità possono assumere carattere di estrema pericolosità (es: colate detritiche, crolli, inondazioni localizzate).

Le criticità attese per il **RISCHIO IDROGEOLOGICO E IDRAULICO CON FORZANTE TEMPORALI**, stimate sulla base delle precipitazioni previste e dell'occorrenza di temporali, possono risultare più gravose in relazione alla distribuzione e intensità dei fenomeni che risultano connotati da elevata incertezza previsionale.

Le criticità attese per il **RISCHIO IDRAULICO**, stimate sulla base delle precipitazioni previste, si riferiscono a possibili fenomeni prevalentemente di tipo **idraulico** principalmente nell'ambito del reticolo idrografico naturale dei **bacini maggiori** (> 50 kmq) (alluvioni, esondazioni).

**In presenza di condizioni strutturali inadeguate dei corsi d'acqua e delle reti fognarie e in caso di beni ubicati in prossimità o all'interno di zone vocate al dissesto idrogeologico e idraulico, le criticità possono manifestarsi in maniera più gravosa a prescindere dai quantitativi previsti e/o reali di pioggia.**

Le operazioni effettuate dai gestori degli impianti di ritenuta possono causare fenomeni localizzati o diffusi di esondazione a valle delle dighe in relazione agli eventuali ulteriori apporti fluviali, nonché allo stato di manutenzione dei corsi d'acqua.

**Si consulti la "tabella degli scenari" pubblicata sul sito del DRPC-Sicilia ([www.protezionecivilesicilia.it](http://www.protezionecivilesicilia.it)).**

**ELENCO DEI DESTINATARI DELL'AVVISO REGIONALE DI PROTEZIONE CIVILE  
PER IL RISCHIO METEO-IDROGEOLOGICO E IDRAULICO**

**Sindaci**

Responsabili Uffici Comunali di P.C.

Liberi Consorzi, Città Metropolitane

Responsabili Uffici Provinciali P.C.

**Dipartimento Acque e Rifiuti**

- Servizio 2: Osservatorio Acque - Sala Operativa

- Servizio 3: Settore Infrastrutture per le acque

**Dipartimento Agricoltura**

- SIAS

**Corpo Forestale Regione Siciliana**

Ispettorati Ripartimentali delle Foreste

**Dipartimento Regionale Tecnico**

- Uffici Genio Civile

**Dipartimento Regionale Ambiente**

Ufficio Tecnico per le Dighe - sez. Palermo

**Enti Gestori Dighe**

Enti Parco (Alcantara, Etna, Madonie, Nebrodi, Sicani)

**Riserve Naturali Orientate**

ARPA - Agenzia Regionale Protezione Ambiente

Uffici Soprintendenza ai BB.CC.AA.

ASI - Aree Sviluppo Industriale

Consorzi di Bonifica

Ordini professionali (Architetti, Geologi, Geometri, Ingegneri)

**DRPC**

- Dirigenti dei Servizi competenti per territorio, RIA, Emergenza, Volontariato

- Responsabili U.O.B. Rischio Idrogeologico

- Referenti provinciali: Volontariato, Comunicazione, Materiali e mezzi

**Prefetture - UTG**

Corpo Nazionale Vigili del Fuoco tramite le Prefetture

Comando Regionale Arma dei Carabinieri tramite le Prefetture

Compartimento Polizia Stradale Sic. Orientale tramite le Prefetture

Compartimento Polizia Stradale Sic. Occidentale tramite le Prefetture

Comando Regionale Sicilia Guardia di Finanza tramite le Prefetture

Direzioni Marittime tramite le Prefetture

Capitanerie di Porto tramite le Prefetture

CNSAS Corpo Naz.le Soccorso Alpino e Speleologico

Dipartimento per la Pianificazione Strategica dell'Ass.to Reg.le Salute

SUES 118

CRI

ANAS

CAS

RFI

ENEL - Sicilia

TERNA - Sicilia

Enti gestori telefonia

ENI Integrated Crisis Center - Roma

e, p.c.

Presidente della Regione Siciliana

Dipartimento della Protezione Civile

**SETTORE ETNA - MONTI NEBRODI E MADONIE**

BOLLETTINO VALANGHE - EMESSO ALLE ORE 14:00 del 22/01/2019

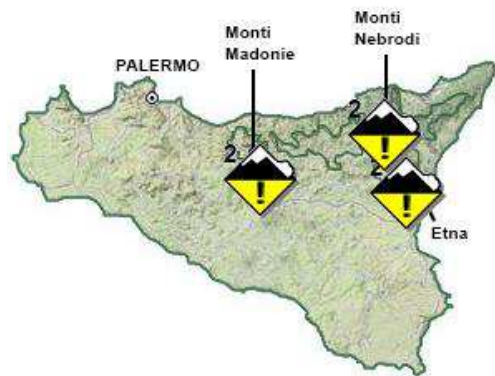
a cura del **CORPO FORESTALE REGIONE SICILIANA**

in collaborazione con il Servizio METEOMONT dell'ARMA dei CARABINIERI e il Servizio Meteo dell'Aeronautica Militare

**SITUAZIONE alle 14.00 del 22/01/2019**

**DISTRIBUZIONE PERICOLO: MODERATO 2.**

**TIPO DI PERICOLO: NEVE FRESCA NEVE BAGNATA**



SOTTOSETTORE	PROBLEMA	ESPOSIZIONI PIU' CRITICHE	QUOTE PIU' CRITICHE	QUOTA NEVE m.		ALTEZZA NEVE		
				NORD	SUD	NEVE cm.	NEVE FRESCA cm.	QUOTA
ETNA		ALL		1600	1600	52	031	1800
MONTI NEBRODI		ALL		1200	1400	52	000	1500
MONTI MADONIE		ALL		1300	1400	58	000	1600

**MANTO NEVOSO** - Strati di neve asciutta a debole coesione su strati moderatamente consolidati e croste da fusione e rigelo inglobate. Il manto nevoso è in generale moderatamente consolidato su molti pendii ripidi. La distribuzione della neve varia di estensione e spessore a seconda della quota e dell'esposizione, pertanto è richiesta una costante valutazione del pericolo locale di instabilità del manto nevoso nell'attraversamento dei crinali, per la possibile presenza di zone di accumulo o cornici.

**PREVISIONI**

SOTTOSETTORE	23/01/2019				24/01/2019				25/01/2019			
	GRADO DI PERICOLO	PROBLEMA	ESPOSIZIONI PIU' CRITICHE	QUOTE PIU' CRITICHE	GRADO DI PERICOLO	PROBLEMA	ESPOSIZIONI PIU' CRITICHE	QUOTE PIU' CRITICHE	GRADO DI PERICOLO	PROBLEMA	ESPOSIZIONI PIU' CRITICHE	QUOTE PIU' CRITICHE
ETNA			ALL				ALL				ALL	
MONTI NEBRODI			ALL				ALL				ALL	
MONTI MADONIE			ALL				ALL				ALL	

**SCALA EUROPEA DEL GRADO DI PERICOLO VALANGHE**

**EUROPEAN AVALANCHE WARNING SERVICE**

5 - Molto Forte      4 - Forte      3 - Marcato      2 - Moderato      1 - Debole      No neve      No Info

**LEGENDA PROBLEMA**

Neve fresca    Neve ventata    Neve vecchia    Neve bagnata    Slittamento    No info

**AVVERTENZE**

In considerazione dei recenti apporti di neve fresca, è richiesta una buona valutazione locale della stabilità ed individuazione dell'itinerario. Meteomont rammenta ARTVA, pala e sonda sempre al seguito.

Il bollettino è realizzato su scala sinottica-regionale (standard EAWS), la sua consultazione non può escludere in alcun modo la necessità di una seria e capace valutazione locale del pericolo (singolo pendio) che può essere anche sensibilmente diverso.

**SETTORE ETNA - MONTI NEBRODI E MADONIE**

PREVISIONE METEO – BOLLETTINO VALANGHE - EMESSO ALLE ORE 14:00 del **22/01/2019**

a cura del **SERVIZIO METEO DELL'AERONAUTICA MILITARE**

**SOTTOSETTORE ETNA**

Quota		23/01/2019 h6:00	23/01/2019 h12:00	23/01/2019 h18:00	24/01/2019 h6:00	24/01/2019 h12:00	24/01/2019 h18:00
1000	Venti	02 Nodi da Est	03 Nodi da S-Ovest	03 Nodi da Sud	05 Nodi da S-Ovest	07 Nodi da S-Ovest	06 Nodi da S-Ovest
	Temperature	+03 °C	+03 °C	+02 °C	+01 °C	+00 °C	+00 °C
	Temp. percepita	2 °C	2 °C	0 °C	-2 °C	-4 °C	-4 °C
2000	Venti	08 Nodi da Ovest	05 Nodi da Ovest	10 Nodi da S-Ovest	13 Nodi da S-Ovest	15 Nodi da S-Ovest	13 Nodi da S-Ovest
	Temperature	-03 °C	-05 °C	-05 °C	-05 °C	-07 °C	-07 °C
	Temp. percepita	-8 °C	-9 °C	-11 °C	-12 °C	-15 °C	-15 °C
3000	Venti	09 Nodi da Ovest	09 Nodi da Ovest	15 Nodi da S-Ovest	16 Nodi da S-Ovest	18 Nodi da S-Ovest	12 Nodi da S-Ovest
	Temperature	-11 °C	-11 °C	-11 °C	-11 °C	-14 °C	-14 °C
	Temp. percepita	-18 °C	-18 °C	-20 °C	-21 °C	-25 °C	-23 °C
Zero termico		1400-1600 m.	1300-1500 m.	1200-1400 m.	1100-1300 m.	1000-1200 m.	1000-1200 m.
Fenomeno		—	—	—			
Stato del cielo							

**SOTTOSETTORE MONTI NEBRODI**

Quota		23/01/2019 h6:00	23/01/2019 h12:00	23/01/2019 h18:00	24/01/2019 h6:00	24/01/2019 h12:00	24/01/2019 h18:00
1000	Venti	02 nodi da N-Ovest	04 Nodi da S-Ovest	05 Nodi da Sud	06 Nodi da S-Ovest	06 Nodi da S-Ovest	06 Nodi da Sud
	Temperature	+00 °C	+02 °C	+00 °C	+00 °C	-01 °C	-02 °C
	Temp. percepita	-1 °C	0 °C	-3 °C	-4 °C	-5 °C	-6 °C
2000	Venti	10 Nodi da Ovest	06 Nodi da S-Ovest	14 Nodi da S-Ovest	15 Nodi da S-Ovest	15 Nodi da S-Ovest	15 Nodi da S-Ovest
	Temperature	-04 °C	-04 °C	-04 °C	-05 °C	-07 °C	-07 °C
	Temp. percepita	-10 °C	-8 °C	-11 °C	-13 °C	-15 °C	-15 °C
3000	Venti	11 Nodi da Ovest	10 Nodi da Ovest	14 Nodi da S-Ovest	16 Nodi da S-Ovest	17 Nodi da S-Ovest	10 Nodi da S-Ovest
	Temperature	-11 °C	-11 °C	-10 °C	-11 °C	-13 °C	-13 °C
	Temp. percepita	-19 °C	-19 °C	-19 °C	-21 °C	-24 °C	-21 °C
Zero termico		1000-1200 m.	1400-1600 m.	1100-1300 m.	1100-1300 m.	1000-1200 m.	0900-1100 m.
Fenomeno		—	—	—			
Stato del cielo							

**SOTTOSETTORE MONTI MADONIE**

Quota		23/01/2019 h6:00	23/01/2019 h12:00	23/01/2019 h18:00	24/01/2019 h6:00	24/01/2019 h12:00	24/01/2019 h18:00
1000	Venti	03 Nodi da S-Ovest	04 Nodi da S-Ovest	07 Nodi da S-Ovest	09 Nodi da S-Ovest	09 Nodi da S-Ovest	08 Nodi da Sud
	Temperature	-01 °C	+01 °C	-01 °C	-02 °C	-03 °C	-03 °C
	Temp. percepita	-3 °C	-1 °C	-5 °C	-7 °C	-8 °C	-8 °C
2000	Venti	09 Nodi da Ovest	09 Nodi da S-Ovest	14 Nodi da S-Ovest	18 Nodi da S-Ovest	18 Nodi da S-Ovest	17 Nodi da Sud
	Temperature	-04 °C	-04 °C	-04 °C	-05 °C	-07 °C	-06 °C
	Temp. percepita	-10 °C	-10 °C	-11 °C	-13 °C	-16 °C	-14 °C
3000	Venti	12 Nodi da Ovest	11 Nodi da Ovest	14 Nodi da S-Ovest	18 Nodi da S-Ovest	18 Nodi da S-Ovest	13 Nodi da S-Ovest
	Temperature	-11 °C	-11 °C	-10 °C	-12 °C	-14 °C	-12 °C
	Temp. percepita	-20 °C	-19 °C	-19 °C	-23 °C	-25 °C	-21 °C
Zero termico		1200-1400 m.	1400-1600 m.	1200-1400 m.	1100-1300 m.	1000-1200 m.	0900-1100 m.
Fenomeno		—	—	—	—	—	—
Stato del cielo							

**LEGENDA FENOMENI**

—	Assenza Fenomeni		Nebbia		Foschia		Pioggia debole		Pioggia moderata		Pioggia forte		Temporale
	Nevicata Debole		Nevicata moderata		Nevicata Forte								

**STATO DEL CIELO**

	Sereno		Poco nuvoloso		Nuvoloso		Molto nuvoloso		Coperto
--	--------	--	---------------	--	----------	--	----------------	--	---------

**SETTORE ETNA - MONTI NEBRODI E MADONIE**

**BOLLETTINO VALANGHE - EMESSO ALLE ORE 14:00 del 22/01/2019**

a cura del **CORPO FORESTALE REGIONE SICILIANA**

in collaborazione con il Servizio METEOMONT dell'ARMA dei CARABINIERI e il Servizio Meteo dell'Aeronautica Militare

**Parametri meteorivometrici registrati presso i campi di rilevamento il 22/01/2019**

Localita'	Comune	Quota (Mslm)	Altezza neve (in cm)	Neve caduta nelle 24 ore (in cm)	Temp. Min. (°C)	Temp. Max. (°C)	Condizioni del tempo
<b>PIANO DELLA BATTAGLIA</b>	PETRALIA SOTTANA (PA)	1550	58	0	0	+4	Pioggia o pioviggine e neve moderati o forti
<b>SELLA MARIA</b>	CESARO' (ME)	1507	52	0	-2	+5	Pioggia debole intermittente
<b>RIFUGIO SAPIENZA</b>	NICOLOSI (CT)	1958	52	31	-3	0	Nevicata debole intermittente

(\*) Rilievi fuori campo.