D.D.G. n. 1657 del 10/09/2026

Decreto di asservimento e occupazione temporanea dei terreni interessati dai lavori di "Rifacimento metanodotto "Gagliano – Termini Imerese" DN 400 (16") - DP 75 bar - (FASE 2) variante da località Tre Monzelli a località Cozzo Scalifizi" (INTERVENTO 6)

REPUBBLICA ITALIANA

Regione Siciliana

ASSESSORATO REGIONALE DELL'ENERGIA E DEI SERVIZI DI PUBBLICA UTILITA'

DIPARTIMENTO DELL'ENERGIA

Servizio 8 - U.R.I.G.

Ufficio Regionale per gli Idrocarburi e la Geotermia

IL DIRIGENTE GENERALE

Visto lo Statuto della Regione Siciliana;

Visto il D.P.R. 5 novembre 1949 n.1182;

Vista la L.R. 27 dicembre 1978 n. 71;

Vista la Legge 2 febbraio 1974 art. 13;

Vista la L.R. 6 maggio 1981 n. 96 art. 34;

Vista la L.R. 11 aprile 1981 n. 65;

Vista la L.R. 10 agosto 1985 n. 37;

Visto il D. Lgs. 23 maggio 2000, n. 164 di attuazione della direttiva n. 98/30/CE, recanti norme comuni per il mercato interno del gas naturale, recepito dal legislatore regionale con l'art. 67 della legge regionale 27 marzo 2000, n. 2;

Visto il D.M. 22 dicembre 2000 recante "Individuazione della Rete nazionale gasdotti ai sensi dell'art. 9 del D. Lgs. n. 164/2000";

Visto il D.P.R. 6 giugno 2001 n. 380 "Testo unico sulle disposizioni legislative e regolamentari in materia di edilizia";

Visto il D.P.R. 8 giugno 2001 n. 327, "Testo Unico delle disposizioni legislative e regolamentari in materia di espropriazione per pubblica utilità" e ss. mm. ii. reso applicabile nella Regione Siciliana con l'art. 16 della L.R. n. 12/2011;

Visto il D. Lgs. 27 dicembre 2004 n. 330 "Integrazione al D.P.R. 8 giugno 2001 n. 327 in materia di espropriazione per la realizzazione di infrastrutture lineari energetiche";

Vista la Legge 23 agosto 2004 n. 239 "Riordino del settore energetico";

Visto il D.M. 17 aprile 2008 "Regola tecnica per la progettazione, costruzione, collaudo, esercizio e sorveglianza delle opere e degli impianti di trasporto del gas naturale con densità non superiore a 0,8;

Visto il D.P.R. del 5 Dicembre 2009, n. 12 con cui viene emanato il regolamento di attuazione del Titolo II della L.R. n. 19 del 16 Dicembre 2008;

Vista la Circolare applicativa dell'Assessore alla Presidenza, con cui vengono date le indicazioni operative sull'applicazione del regolamento di attuazione del Titolo II della L.R. n.19 del 16 dicembre 2008;

Vista la L.R. 21 maggio 2019 n. 7;

Visto il D.P.R.S. 5 aprile 2022, n.9 "Regolamento di attuazione del Titolo II della legge regionale 16 dicembre 2008, n. 19. Rimodulazione degli assetti organizzativi dei Dipartimenti regionali ai sensi all'art.13 comma 3, della legge regionale 17 marzo 2016, n.3;

Visto il D.P.Reg. n. 3937 del 10/9/2025, con il quale, giusta delibera della Giunta Regionale n. 253 del 4 settembre 2025, è stato conferito al dott. Carmelo Frittitta, per la durata di anni due, l'incarico di Dirigente generale del Dipartimento regionale dell'energia dell'Assessorato regionale dell'energia e dei servizi di pubblica utilità;

Visti gli artt. 22, 52 bis, 52 ter, 52 quater, 52 sexies e octies del D.P.R. 327/2001 e il D.Lgs. n. 330 del 27 dicembre 2004, recante norme integrative del "Testo Unico";

Considerato che l'opera di cui trattasi riveste carattere di particolare urgenza;

Visto il protocollo di legalità stipulato in data 23/05/2011 tra la Regione Siciliana, Assessorato Regionale dell'Energia e dei Servizi di PP.UU., il Ministero dell'Interno, le Prefetture delle Province Siciliane e la Confindustria Sicilia;

Visto l'atto di piena adesione al protocollo di legalità di cui al punto precedente sottoscritto dall'Ing. Maria Sferruzza trasmesso con nota prot. ENGCOS/SIC/1/pat del 03/01/2023 assunta al protocollo del Dipartimento dell'Energia al prot. n. 161 del 04/01/2023;

Visto il D.R.S. n. 2965 datato 18/12/2025, con il quale il Dirigente Responsabile del Servizio 8 dell'Assessorato Regionale dell'Energia e dei Servizi di Pubblica Utilità ha approvato il progetto definitivo, accertato la conformità urbanistica, apposto il vincolo preordinato all'esproprio e/o all'asservimento, dichiarato la pubblica utilità, l'urgenza e l'indifferibilità dell'opera denominata **"Metanodotto Gagliano – Termini Imerese ed opere connesse DP 75 bar - MOP 24 bar (Fase 2)"** che prevede:

- la realizzazione di n. 10 interventi di sostituzione del metanodotto esistente, per una lunghezza complessiva pari a 61 km, oltre alla realizzazione delle opere connesse, quali il rifacimento di circa 0,357 km di allacciamenti e la dismissione di circa 59,861 km.

Vista l'istanza prot. **ENGCOS/SIC/246/GUR del 28/04/2026**, firmata digitalmente e trasmessa via PEC, corredata dalla necessaria documentazione, assunta al protocollo del Dipartimento Energia al n**. 16589 del 04/05/2026,** con la quale Snam Rete Gas S.p.A. con sede legale in Milano (MI), Via Vezza d'Oglio, 6, ed Uffici in Catania, Zona Industriale, Via VIII strada 8, Società soggetta all'attività di direzione e coordinamento di Snam S.p.A., ha chiesto a questo Servizio di disporre per la realizzazione del metanodotto denominato "**Rifacimento metanodotto "Gagliano – Termini Imerese" DN 400 (16") - DP 75 bar - (FASE 2) variante da località Tre Monzelli a località Cozzo Scalifizi** " **(INTERVENTO 6):**

a) l'asservimento delle aree indicate in colore rosso tratteggiato nell'allegato piano particellare, ricadenti in comune di **CASTELLANA SICULA (PA)** di proprietà delle ditte

di cui all'annesso elenco;

b) l'occupazione temporanea delle aree indicate in colore verde nell'allegato piano particellare, ricadenti in comune di **CASTELLANA SICULA (PA)** e di proprietà delle ditte di cui all'annesso elenco;

Vista l'integrazione all'istanza prot. **ENGCOS/SIC/GUR/482 del 12/08/2026**, firmata digitalmente e trasmessa via PEC dalla Snam Rete Gas S.p.A., corredata dalla perizia di stima relativa ai terreni agricoli interessati dal gasdotto in epigrafe, ricadenti nel territorio del Comune di Castellana Sicula (PA), assunta al protocollo del Dipartimento Energia al n**. 30150 del 12/08/2026;**

Considerato che, ai sensi dell'art. 22 del Testo Unico, qualora l'avvio dei lavori rivesta carattere di urgenza il decreto può essere emanato ed eseguito sulla base della determinazione urgente delle indennità, senza particolari indagini o formalità.

Ritenuto di dover provvedere al riguardo.

Attestato che il presente provvedimento, a seguito dell'istruttoria formale e sostanziale svolta, è legittimo, utile e proficuo per il pubblico interesse, ai sensi e per gli effetti dell'art.1 della L.n. 20/1994 e s.m. e alla stregua dei criteri di economicità. efficacia. imparzialità, pubblicità e trasparenza, nonché dai principi dell'ordinamento comunitario, di cui all'art.1, comma 1, della L. 7/8/1990, n. 241 e s.m. e della L.R. 21/05/2019, n.7 e s.m.;

DECRETA

Art. 1 - Sono disposti a favore di Snam Rete Gas S.p.A., con sede legale in Milano (MI), Via Vezza d'Oglio, 6, partita IVA 10238291008, ai sensi del D.P.R. n. 327 e ss.mm.ii., l'asservimento e l'occupazione temporanea delle strisce di terreno ricadenti in comune di **CASTELLANA SICULA (PA)** interessate dall'opera denominata metanodotto "**Rifacimento metanodotto "Gagliano – Termini Imerese" DN 400 (16") - DP 75 bar - (FASE 2) variante da località Tre Monzelli a località Cozzo Scalifizi**" **(INTERVENTO 6)**, meglio evidenziate nell'allegato piano particellare rispettivamente con colori rosso tratteggiato e verde, di proprietà delle ditte di cui all'elenco allegato.

Art. 2 - L'asservimento, sottoposto alla condizione sospensiva che siano ottemperati da parte della Snam Rete Gas S.p.A. gli adempimenti di cui ai successivi artt. 4 e 5, prevede quanto segue:

a) lo scavo e l'interramento alla profondità di circa metri 1 (uno), misurata al momento della posa, di una tubazione trasportante idrocarburi alla pressione massima di progetto di 75 bar, opportunamente isolata e protetta catodicamente, nonché di cavi accessori per le reti tecnologiche;

b) la realizzazione di manufatti fuori terra con le relative strade di accesso, laddove previsto;

c) l'installazione di apparecchi di sfiato e cartelli segnalatori nonché eventuali opere sussidiarie necessarie ai fini della sicurezza;

d) l'obbligo di non costruire opere di qualsiasi genere, come pure fognature e canalizzazioni chiuse, a distanza inferiore a **metri 13,50 (tredici/50 metri)** dall'asse della tubazione, nonché di mantenere la superficie asservita a terreno agrario, con la possibilità di eseguire sulla stessa le normali coltivazioni senza alterazione della profondità di posa della tubazione;

e) la facoltà da parte di Snam Rete Gas S.p.A. di occupare, anche per mezzo delle imprese appaltatrici e per tutto il tempo occorrente, l'area necessaria all'esecuzione dei lavori;

f) l'inamovibilità di tubazioni, manufatti, apparecchiature e opere sussidiarie e la loro proprietà in capo a Snam Rete Gas S.p.A., che avrà pertanto la facoltà di rimuoverle;

g) il diritto da parte di Snam Rete Gas S.p.A. di accedere liberamente in ogni tempo alle proprie opere e ai propri impianti con il personale e i mezzi necessari per la sorveglianza, la manutenzione, l'esercizio, le riparazioni, le sostituzioni e i recuperi;

h) i danni prodotti alle cose, alle piantagioni ed ai frutti pendenti, durante la realizzazione del metanodotto sono quantificati nell'indennità di occupazione temporanea determinata con il presente decreto, mentre in occasione di eventuali riparazioni, modifiche, recuperi, sostituzioni, manutenzione, esercizio del gasdotto, saranno determinati di volta in volta a lavori ultimati e liquidati da Snam Rete Gas S.p.A. a chi di ragione.

i) il divieto di compiere atti che costituiscano intralcio ai lavori o pericolo per l'impianto, ostacolino il libero passaggio, diminuiscano o rendano più incomodo l'uso e l'esercizio della servitù;

j) la permanenza a carico dei proprietari dei tributi e gli altri oneri gravanti sui fondi;

Art. 3 - Il presente provvedimento sarà registrato e trascritto senza indugio presso i competenti uffici a cura e spese di Snam Rete Gas S.p.A. che dovrà inoltre curarne la pubblicazione sulla Gazzetta Ufficiale della Regione Siciliana.

Art. 4 - Snam Rete Gas S.p.A. provvederà alla notifica del presente decreto, unitamente ad un invito a presenziare alla redazione dello stato di consistenza e presa di possesso dei beni, specificando con preavviso di almeno sette giorni le modalità e i tempi del sopralluogo e indicando i nominativi dei tecnici da essa incaricati.

Art. 5 - Gli incaricati di Snam Rete Gas S.p.A. provvederanno a redigere il verbale di immissione in possesso dei terreni, compilandone lo stato di consistenza anche in assenza dei proprietari invitati; in quest'ultimo caso con la presenza di due testimoni che non siano dipendenti di Snam Rete Gas S.p.A.

Art. 6 – Entro venti giorni dalla notifica del presente decreto, la Ditta proprietaria può comunicare a questo Servizio (Dipartimento Regionale dell'Energia, Servizio 8, U.R.I.G., viale Campania, 36 - 90144 Palermo dipartimento.energia@certmail.regione.sicilia.it) e per conoscenza a Snam Rete Gas S.p.A. (Zona industriale, Via VIII strada n. 8 - 95121 Catania ingcos.insic@pec.snam.it), l'intenzione di avvalersi della procedura di cui all'art.21 del D.P.R. n. 327/2001 per la determinazione dell'indennità, designando il tecnico di propria fiducia.

Art. 7 – La Ditta proprietaria nei trenta giorni successivi all'immissione in possesso, può comunicare a questo Servizio (Dipartimento Regionale dell'Energia, Servizio 8, U.R.I.G., viale Campania, 36 - 90144 Palermo dipartimento.energia@certmail.regione.sicilia.it) e per conoscenza a Snam Rete Gas S.p.A. (Zona Industriale, Via VIII Strada n. 8 - 95121 Catania ingcos.insic@pec.snam.it), con dichiarazione irrevocabile, l'accettazione delle indennità di asservimento e di occupazione temporanea. Questo Servizio, ricevute la comunicazione di accettazione, la dichiarazione di assenza di diritti di terzi sul bene e la documentazione comprovante la piena e libera disponibilità del terreno, imporrà a Snam Rete Gas S.p.A. di procedere al pagamento delle stesse entro il termine di 60 giorni, decorso il quale saranno dovuti gli interessi legali.

Art. 8 - Decorsi trenta giorni dall'immissione in possesso, in caso di rifiuto o silenzio, le indennità provvisorie di asservimento e occupazione temporanea saranno depositate presso la Ragioneria Territoriale dello Stato di Palermo, Servizio di Cassa Depositi e Prestiti, a seguito di apposita ordinanza di questo Servizio.

Art. 9 - Per la realizzazione del metanodotto, si autorizza Snam Rete Gas S.p.A. ad occupare gli immobili di cui all'art. 1 per un periodo di mesi ventiquattro a decorrere dalla data di immissione in possesso.

Art. 10 - Restano confermate a carico della Società tutte le clausole, condizioni e prescrizioni stabilite e contenute nei provvedimenti e nei pareri ottenuti dagli Enti preposti, nonché l'osservanza delle vigenti disposizioni di legge, che qui si intendono integralmente richiamate.

Art. 11 - In caso di necessità, la Snam Rete Gas S.p.A. farà richiesta alla Prefettura competente per territorio per l'esecuzione del presente provvedimento, anche ove occorra, con l'intervento della forza pubblica.

Art. 12 - Avverso il presente provvedimento può essere proposto ricorso al TAR della Regione Siciliana competente per territorio, ai sensi dell'art. 23 della L. n. 1034/71 e ss.mm.ii., entro 60 giorni dalla notifica, ovvero ricorso straordinario al Presidente della Regione Siciliana, entro 120 giorni.

Il Dirigente Generale
Carmelo Frittitta



the energy house

Rifacimento Met. “Gagliano – Termini Imerese” DN 400 (16”), DP 75 bar - (FASE 2) - Var. da Loc. Tre Monzelli a Loc. Cozzo Salifizi

INTERVENTO 6

IMPOSIZIONE DI SERVITÙ DI METANODOTTO PER PUBBLICA UTILITÀ

COMUNE DI CASTELLANA SICULA (PA)

ELENCO DEI PROPRIETARI DEI TERRENI DA ASSERVIRE/OCCUPARE TEMPORANEAMENTE

PIANO PARTICELLARE SCALA 1:2000

Snam Rete Gas S.p.A.
Sede legale: Milano (MI), Via Vezza d’Oglio, 6
Capitale sociale: Euro 1.200.000.000 i.v.
Codice fiscale e iscrizione al Registro Imprese della CCIAA
di Milano, Monza Brianza, Lodi n. 10238291008
R.E.A. Milano n. 1964271, Partita IVA n. 10238291008
Società soggetta all’attività di direzione e coordinamento di Snam S.p.A.
Società con unico socio

Nº	PROPRIETARI ATTUALI	DITTA CATASTALE	FOGLIO
1 **segue**	**CAPASSO Corrado** nato a Palermo (PA) il 07/02/1946 residente in Via Costantino Domenico n.1 let.C int.4 90147 Palermo (PA) C.F.CPSCRD46B07G273Y **CAPASSO Giorgio** nato a Palermo (PA) il 15/08/1963 residente in Via Don Orione n.18 scala B int.18 90142 Palermo (PA) C.F.CPSGRG63M15G273X **CARAPEZZA Bice** deceduta il 06/08/2018 presunti eredi o aventi diritto: - **FALZONE Dario** nato a Palermo (PA) il 25/05/1961 residente in Via Mario Rapisardi n.16 90144 Palermo (PA) C.F. FLZDRA61E25G273T - **FALZONE Maria Amaranta** nata a Petralia Sottana (PA) il 26/09/1943 residente in Via della Libertà 171 90143 Palermo (PA) C.F. FLZMMR43P66G511U - **FALZONE Michele** nato a Palermo (PA) il 09/05/1946 residente in Via San Giuseppe n.66 21047 Saronno (VA) C.F. FLZMHL46E09G273B - **FALZONE Donatella** nata a Palermo (PA) il 13/01/1951 deceduta il 13/03/2020, presunti eredi o aventi causa: -- **LO PRESTI Alfio** nato a Grotte (AG) il 22/10/1940 residente in Via Scrofani Saverio n.62 90143 Palermo (PA) -- **LO PRESTI Salvatore** nato a Palermo(PA) il 20/06/1974 residente in Via Scrofani Saverio n.27 90143 Palermo (PA) -- **LO PRESTI Giorgia** nata a Palermo (PA) il 12/02/1976 residente in Via Di Giovanni Alessio n.8 90144Palermo (PA)	CAPASSO Corrado PALERMO (PA) 07/02/1946 Proprietà per 1/8 CPSCRD46B07G273Y CAPASSO Giorgio PALERMO (PA) 15/08/1963 Proprietà per 1/8 CPSGRG63M15G273X CARAPEZZA Bice PETRALIA SOTTANA (PA) 23/12/1922 Proprietà per 2/8 CRPBCI22T63G511P	30

ELENCO DEI PROPRIETARI DEI TERRENI DA ASSERVIRE/OCCUPARE TEMPORANEAMENTE

COMUNE DI CASTELLANA SICULA (PA)

Gasdotto cod. 45670 – intervento cod. 9113360 Gagliano – Termini Imerese DN 400 (16”), DP 75 bar - FASE 2 INTERVENTO 6

DATI CATASTALI									SUPERFICIE DA ASSERVIRE	INDENNITA' DI ASSERVIMENTO	SUPERFICIE DA OCCUPARE TEMPORANEAMENTE PER L'ESECUZIONE DEI LAVORI	INDENNITA' DI OCCUPAZIONE TEMPORANEA E DANNI	TOTALE INDENNITA' OFFERTA	Note
PARTICELLA	QUALITA'	CLASSE	SUPERFICIE			REDDITO IMPONIBILE		CONFINI						
			ha	a	ca	DOM.	AGRARIO		(mq)	(euro)	(mq)	(euro)	(euro)	
41	SEMINATIVO	3		86	60	Euro: 40,25	Euro: 13,42	fg.30 mapp.40, 116 A19	0	0,00	793	177,40	177,00	L'AMMONTARE DELL'IMPORTO RELATIVO ALL'INDENNITA' DI OCCUPAZIONE TEMPORANEA E' RIFERITO ALLE COLTURE PRATICATE AD ALLA DURATA MASSIMA DELL'OCCUPAZIONE PER L'ESECUZIONE DEI LAVORI NONCHE' AI MINORI REDDITI ED AI MAGGIORI ONERI

N°	PROPRIETARI ATTUALI
1	**CARAPEZZA Emilio** deceduto in data 30/01/1997, presunti eredi o aventi causa: - **CARAPEZZA Enrico** nato a Palermo (PA) il 12/10/1955 residente in Via Montevergini n.19 90134 Palermo (PA) C.F. CRPNRC55R12G273B - **CARAPEZZA Olga** nata a Palermo (PA) il 18/12/1958 residente in Via Ambovo n.70 12011 Borgo San Dalmazzo (CN) C.F. CRPLGO58T58G273T **CARAPEZZA Marcello** deceduto il 02/09/1987 presunti eredi o aventi diritto: - **DE CARIA Ginevra** nata a Palermo (PA) il 24/02/1930 residente in Via Cirrincione Andrea n.41 90143 Palermo (PA) C.F. DCRGVR30B64G273T - **CARAPEZZA Guttuso Fabio** nato a Palermo (PA) il 18/01/1954 deceduto il 25/10/2022, presunti eredi o aventi diritto: -- **CRISTALLINI Tiziana** nata a Roma (RM) il 23/04/1961 residente in Piazza del Grillo n.5 00184 Roma (RM) - **CARAPEZZA Attilio** nato a Palermo (PA) il 10/10/1951 residente in Via Botticelli Sandro n.15 90144 Palermo (PA) C.F. CRPTTL51R10G273O - **CARAPEZZA Marco** nato a Palermo (PA) il 24/08/1962 residente in Via Lincoln n.37 90133 Palermo (PA) C.F. CRPMRC62M24G273O - **CARAPEZZA Maria Luisa** nata a Palermo (PA) il 30/12/1963 residente in Via Delle Rondini n.10 00042 Anzio (RM) C.F. CRPMLS63T70G273U
2	**FARINELLA Lucia** nata a Petralia Sottana (PA) il 13/12/1929 deceduta il 08/04/2013 presunti eredi o aventi causa: - **LO DICO Alberto** nato a Petralia Soprana (PA) il 07/07/1931 residente in Via Pirilla n.7 90027 Petralia Sottana (PA) - **LO DICO Pietro** nato a Petralia Sottana (PA) il 19/12/1958 residente in Via Aldo Moro n.1 90026 Petralia Soprana (PA) - **LO DICO Sebastiana** nata a Petralia Sottana (PA) il 25/03/1961 residente in Via Aldo Moro n.2 90026 Petralia Soprana (PA) - **LO DICO Francesco** nato a Petralia Sottana (PA) il 01/01/1963 residente in Via Pirilla n.7 int.2 90027 Petralia Sottana (PA) - **LO DICO Pina** nata a Petralia Sottana (PA) il 13/12/1969 residente in Via Pirilla n.7 90027 Petralia Sottana (PA)

ELENCO DEI PROPRIETARI DEI TERRENI DA ASSERVIRE/OCCUPARE TEMPORANEAMENTE

COMUNE DI CASTELLANA SICULA (PA)

Gasdotto cod. 45670 – intervento cod. 9113360 Gagliano – Termini Imerese DN 400 (16"), DP 75 bar - FASE 2 INTERVENTO 6

DATI CATASTALI											SUPERFICIE DA ASSERVIRE	INDENNITA' DI ASSERVIMENTO	SUPERFICIE DA OCCUPARE TEMPORANEAMENTE PER L'ESECUZIONE DEI LAVORI	INDENNITA' DI OCCUPAZIONE TEMPORANEA E DANNI	TOTALE INDENNITA' OFFERTA	Note
DITTA CATASTALE	FOGLIO	PARTICELLA	QUALITA'	CLASSE	SUPERFICIE			REDDITO IMPONIBILE		CONFINI						
					ha	a	ca	DOM.	AGRARIO		(mq)	(euro)	(mq)	(euro)	(euro)	
CARAPEZZA Emilio PETRALIA SOTTANA (PA) 25/03/1924 Proprietà per 2/8 CRPMLE24C25G511Q CARAPEZZA Marcello PETRALIA SOTTANA (PA) 12/09/1925 Proprietà per 2/8 CRPMCL25P12G511O	30	40	SEMINATIVO	3		5	30	Euro: 2,46	Euro: 0,82	foglio 30 mapp. 115, 41	0	0,00	94	177,40	177,00	L'AMMONTARE DELL'IMPORTO RELATIVO ALL'INDENNITA' DI OCCUPAZIONE TEMPORANEA E' RIFERITO ALLE COLTURE PRATICATE AD ALLA DURATA MASSIMA DELL'OCCUPAZIONE PER L'ESECUZIONE DEI LAVORI NONCHE' AI MINORI REDDITI ED AI MAGGIORI ONERI
FARINELLA Lucia PETRALIA SOTTANA (PA) 13/12/1929 Proprieta' per 1/2 in regime di comunione dei beni FRNLCU29T53G511Q LO DICO Alberto PETRALIA SOPRANA (PA) 07/07/1931 Proprieta' per 1/2 in regime di comunione dei beni LDCLRT31L07G510W	30	104	SEMINATIVO	3		31	9	Euro: 14,45	Euro: 4,82	fg. 30 mapp. 90, 89, 88, vallone Xiremi	0	4.700,00	1552	3.192,43	7.892,00	L'AMMONTARE DELL'IMPORTO RELATIVO ALL'INDENNITA' DI OCCUPAZIONE TEMPORANEA E' RIFERITO ALLE COLTURE PRATICATE AD ALLA DURATA MASSIMA DELL'OCCUPAZIONE PER L'ESECUZIONE DEI LAVORI NONCHE' AI MINORI REDDITI ED AI MAGGIORI ONERI NELL'AMBITO DELLA PARTICELLA 74 E' PREVISTA LA REALIZZAZIONE DI UNA CANALETTA IN PIETRAME E NELL'AMBITO DELLE PARTICELLE 74 E 102 E' PREVISTA LA REGIMAZIONE CON ELEMENTI IN CA
		103	SEMINATIVO	3	5	26	96	Euro: 244,94	Euro: 81,65	fg. 30 mapp. 112, 74, 75, 88, 86, 104	2305		2310			
		75	SEMINATIVO	3		18	9	Euro: 8,41	Euro: 2,80	fg. 30 mapp. 104, 74, 103, 102	622		1310			
		74	SEMINATIVO	3		41	15	Euro: 19,13	Euro: 6,38	fg. 30 mapp. 104, 75, 86, 87, 102, 113	2862		2466			
		102	SEMINATIVO	3		16	47	Euro: 7,66	Euro: 2,55	fg. 30 mapp. 113, 74, 103	688		1390			

PLANIMETRIA 1:2000

PIANO PARTICELLARE sc. 1:2.000 COMUNE DI CASTELLANA SICULA (PA)

▨ 13.5 m / 13.5 m FASCIA DI ASSERVIMENTO

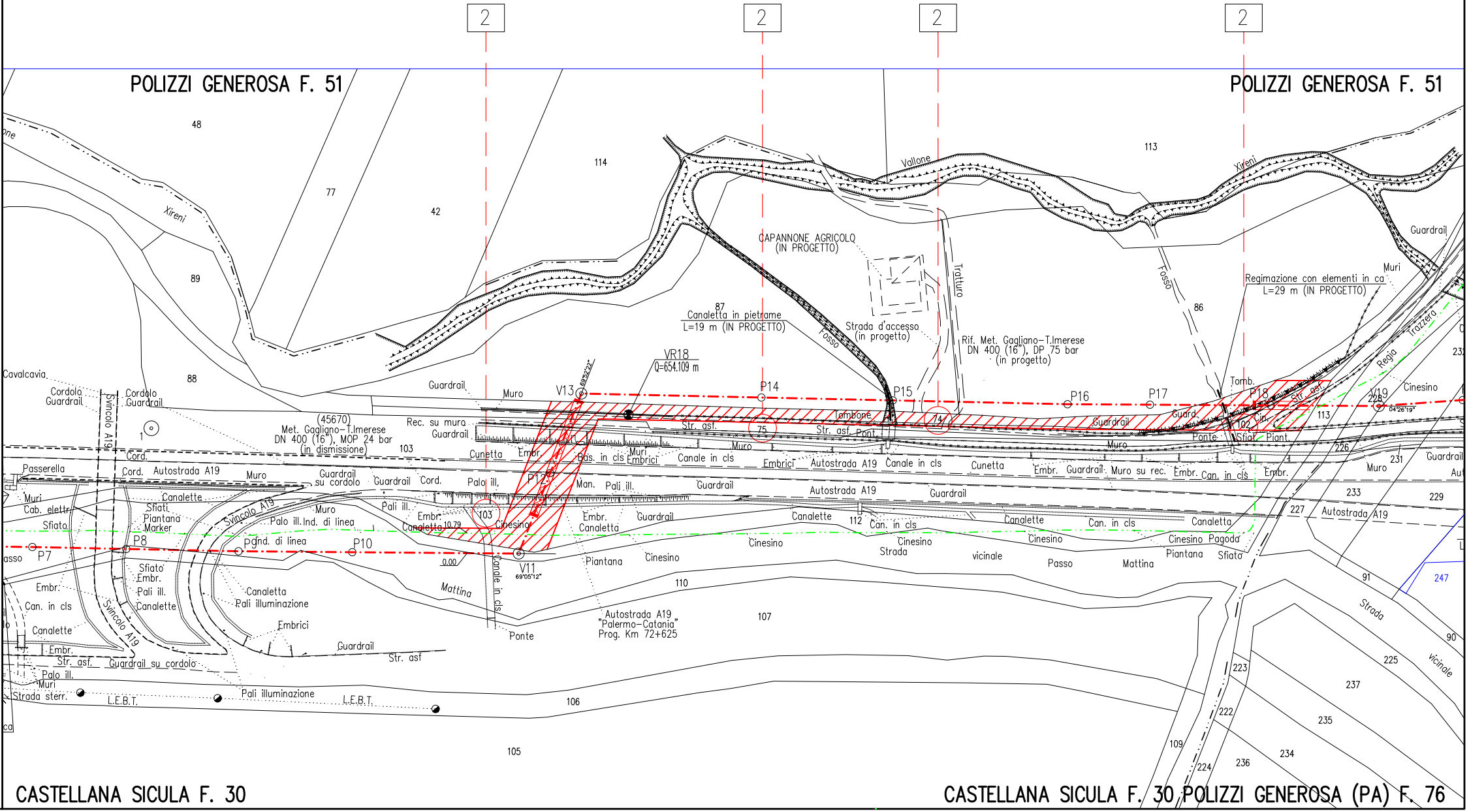
2
2
2
2
POLIZZI GENEROSA F. 51
POLIZZI GENEROSA F. 51
CASTELLANA SICULA F. 30
CASTELLANA SICULA F. 30
POLIZZI GENEROSA (PA) F. 76
48
77
42
114
113
89
88
87
86
103
107
110
105
106
112
75
74
102
113
226
231
233
229
227
91
247
90
225
237
235
234
236
223
222
224
109
Xireni
Xireni
Vallone
Fosso
Fosso
Trattura
Trazzera
Regia
CAPANNONE AGRICOLO (IN PROGETTO)
Canaletta in pietrame L=19 m (IN PROGETTO)
Strada d'accesso (in progetto)
Rif. Met. Gagliano-T.Imerese DN 400 (16"), DP 75 bar (in progetto)
Regimazione con elementi in ca L=29 m (IN PROGETTO)
VR18 Q=654.109 m
V13
V11
V19
P7
P8
P10
P14
P15
P16
P17
P18
(45670) Met. Gagliano-T.Imerese DN 400 (16"), MOP 24 bar (in dismissione)
Autostrada A19
Autostrada A19 "Palermo-Catania" Prog. Km 72+625
Svincolo A19
Cavalcavia
Cordolo Guardrail
Passerella
Muri
Cab. elettr.
Sfiato
Canalette
Sfiati Piantana Marker
Palo ill.Ind. di linea
Pond. di linea
Guardrail su cordolo
Rec. su muro
Cunetta
Embr.
Bas. in cls
Muri Embrici
Canale in cls
Tombone
Str. asf.
Ponte
Cinesino
Canale in cls
Mattina
Piantana
Pali illuminazione
Embrici
Strada sterr.
L.E.B.T.
Cinesino Pagoda
Strada vicinale
Passo
Mattina
Tomb.
Guardrail
Muro

PLANIMETRIA 1:2000

PIANO PARTICELLARE sc. 1:2.000 COMUNE DI CASTELLANA SICULA(PA)

🟩	FASCIA DI OCCUPAZIONE

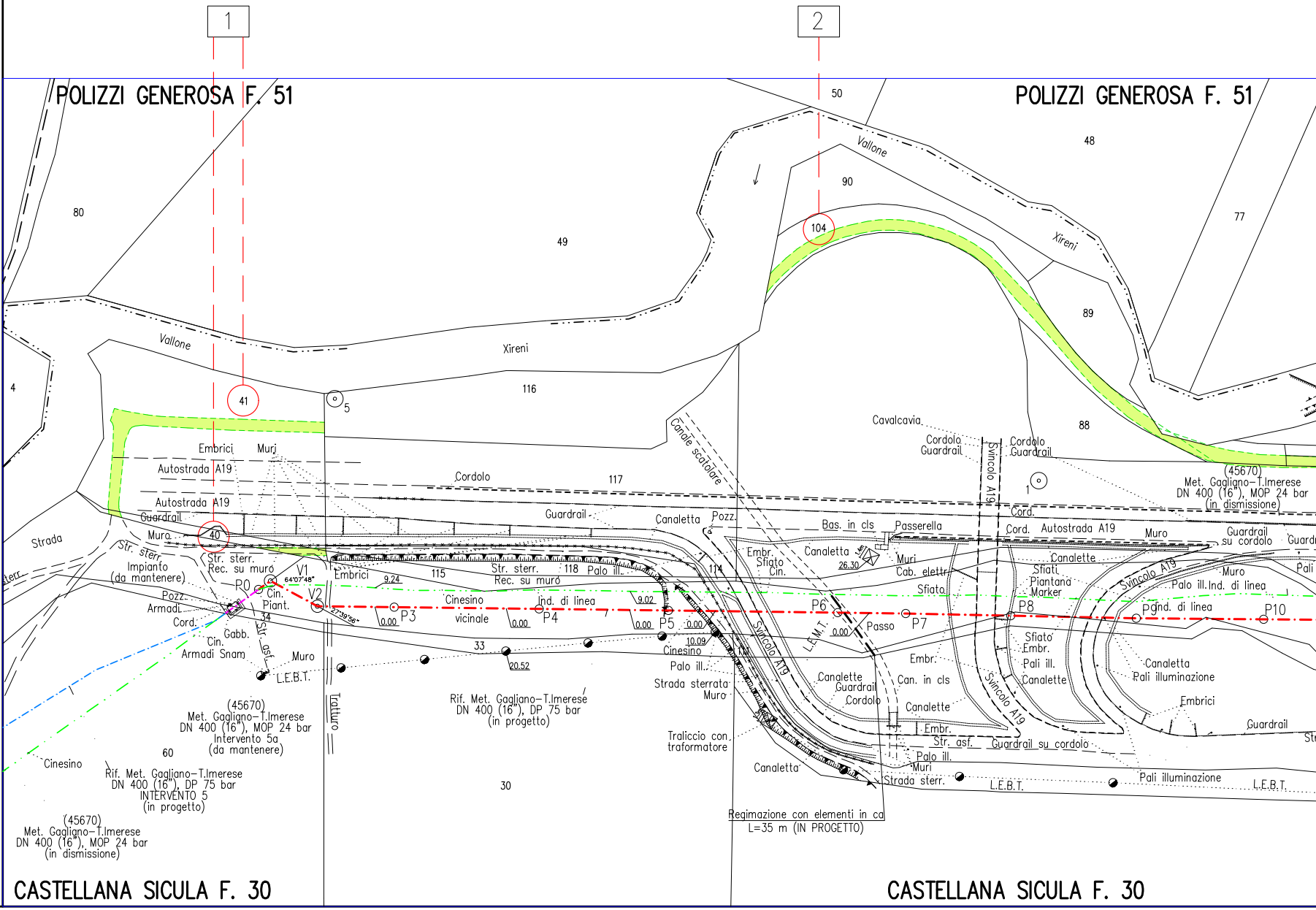
1
2
POLIZZI GENEROSA F. 51
POLIZZI GENEROSA F. 51
CASTELLANA SICULA F. 30
CASTELLANA SICULA F. 30
80
49
50
48
90
104
77
89
88
4
41
116
117
115
118
114
5
1
40
33
30
60
34
Vallone
Xireni
Vallone
Xireni
Cavalcavia
Canale scatolare
Cordolo
Guardrail
Svincolo A19
Embrici
Muri
Autostrada A19
Autostrada A19
Guardrail
Muro
Cordolo
Guardrail
Canaletta
Pozz.
Bas. in cls
Passerella
Cord.
Cord. Autostrada A19
Muro
Guardrail su cordolo
(45670)
Met. Gagliano–T.Imerese
DN 400 (16"), MOP 24 bar
(in dismissione)
Strada
Str. sterr.
Impianto
(da mantenere)
Str. sterr.
Rec. su muro
P0
V1
V2
Cin.
Piant.
Pozz.
Armadi
Cord.
Gabb.
Cin.
Armadi Snam
Str. asf.
Muro
L.E.B.T.
Embrici
9.24
Str. sterr.
Rec. su muro
Palo ill.
Cinesino
vicinale
P3
P4
Ind. di linea
9.02
P5
0.00
10.09
Cinesino
Palo ill.
Strada sterrata
Muro
20.52
Tratturo
Embr.
Sfiato
Cin.
Canaletta
26.30
Muri
Cab. elettr.
Sfiato
P6
L.E.M.T.
Passo
P7
P8
Canalette
Sfiati
Piantana
Marker
Svincolo A19
Muro
Palo ill. Ind. di linea
Pond. di linea
P10
Sfiato
Embr.
Pali ill.
Canalette
Canaletta
Pali illuminazione
Embrici
Guardrail
Embr.
Can. in cls
Canalette
Guardrail
Cordolo
Canalette
Embr.
Str. asf.
Guardrail su cordolo
Palo ill.
Muri
Strada sterr.
L.E.B.T.
Pali illuminazione
L.E.B.T.
Traliccio con
traformatore
Canaletta
Regimazione con elementi in ca
L=35 m (IN PROGETTO)
Rif. Met. Gagliano–T.Imerese
DN 400 (16"), DP 75 bar
(in progetto)
(45670)
Met. Gagliano–T.Imerese
DN 400 (16"), MOP 24 bar
Intervento 5a
(da mantenere)
Cinesino
Rif. Met. Gagliano–T.Imerese
DN 400 (16"), DP 75 bar
INTERVENTO 5
(in progetto)
(45670)
Met. Gagliano–T.Imerese
DN 400 (16"), MOP 24 bar
(in dismissione)

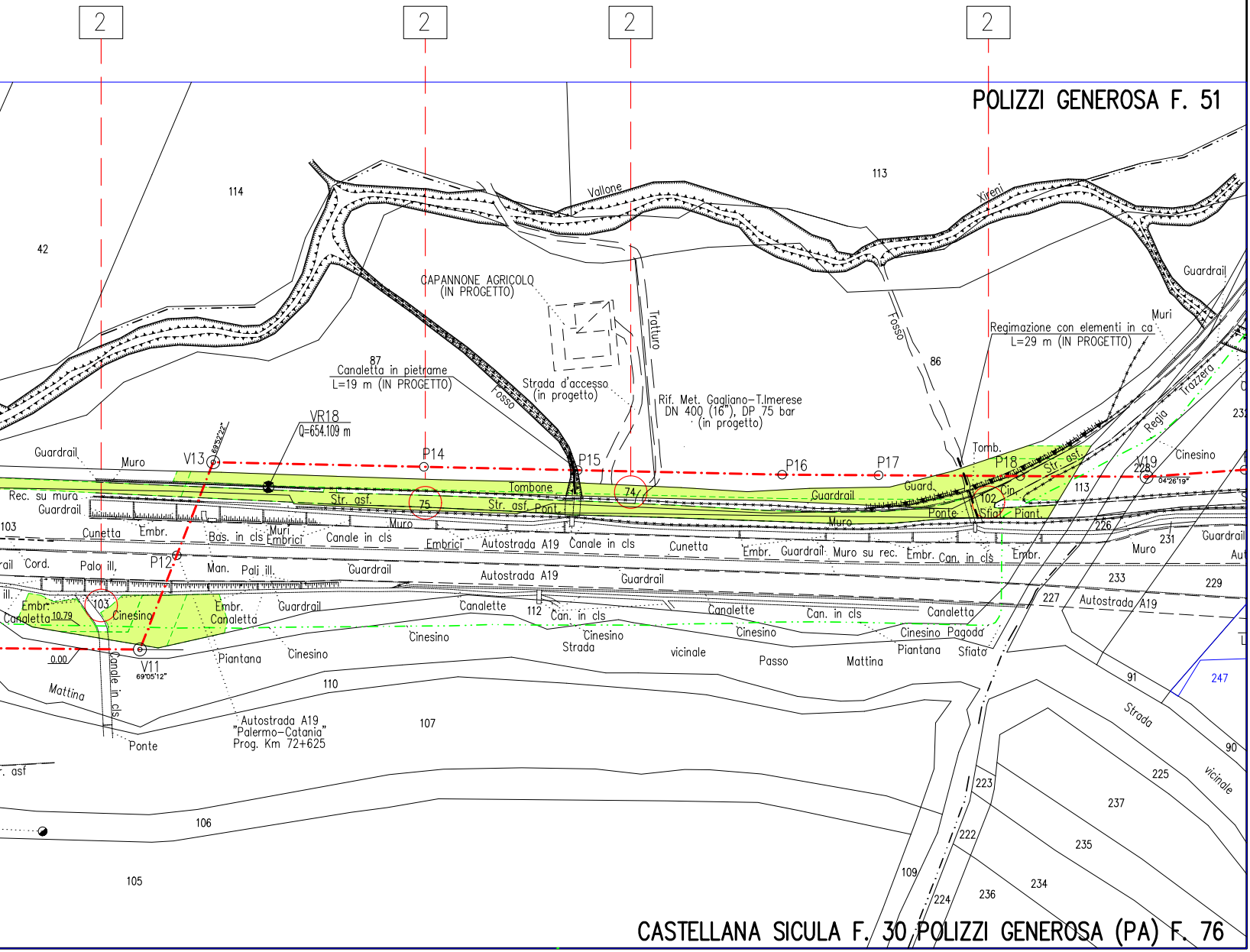
2
2
2
2
POLIZZI GENEROSA F. 51
114
42
113
Vallone
Xireni
CAPANNONE AGRICOLO
(IN PROGETTO)
Tratturo
Fosso
Guardrail
Muri
Regimazione con elementi in ca
L=29 m (IN PROGETTO)
86
87
Canaletta in pietrame
L=19 m (IN PROGETTO)
Fosso
Strada d'accesso
(in progetto)
Rif. Met. Gagliano-T.Imerese
DN 400 (16"), DP 75 bar
(in progetto)
Trazzera
Regia
VR18
Q=654.109 m
Guardrail
Muro
V13
68°52'22"
P14
P15
P16
P17
Tomb.
P18
Str. asf.
V19
04°26'19"
228
Cinesino
Rec. su muro
Guardrail
Str. asf.
75
Tombone
Str. asf. Pont.
74
Guardrail
Guard.
102
Cin.
113
Ponte
Sfiato
Piant.
103
Cunetta
Embr.
Bas. in cls
Muri
Embrici
Canale in cls
Muro
Embrici
Autostrada A19
Canale in cls
Cunetta
Embr.
Guardrail
Muro
Muro su rec.
Embr.
Can. in cls
Embr.
226
231
Guardrail
Muro
Aut
Cord.
Palo ill.
P12
Man.
Pali ill.
Guardrail
Autostrada A19
Guardrail
233
229
227
Autostrada A19
Embr.
Canaletta
10.79
103
Cinesino
Embr.
Canaletta
Guardrail
Canalette
112
Can. in cls
Canalette
Can. in cls
Canaletta
Cinesino
Cinesino
Strada
Cinesino
Cinesino
Pagoda
Piantana
Sfiato
vicinale
Passo
Mattina
0.00
V11
69°05'12"
Piantana
Cinesino
110
Mattina
Canale in cls
Ponte
Autostrada A19
"Palermo-Catania"
Prog. Km 72+625
107
91
247
Strada
vicinale
90
225
237
235
234
236
224
222
223
109
asf
106
105
CASTELLANA SICULA F. 30
POLIZZI GENEROSA (PA) F. 76