

REPUBBLICA ITALIANA
Regione Siciliana
Presidenza della Regione Siciliana
Autorità di Bacino del Distretto Idrografico della Sicilia
Servizio 2 "ASSETTO DEL TERRITORIO"
Unità Operativa 2.1

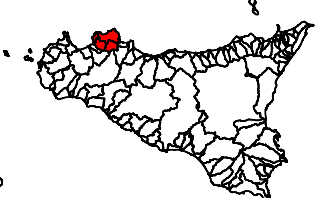
Aggiornamento del Piano Straico di Bacino
per l'Assetto Idrogeologico (P.A.I.)
(Art. 68 commi 4 bis e 4 ter del D.Lgs. 3 Aprile 2006, n. 152 e ss. mm. ii.)

Previsione di Aggiornamento

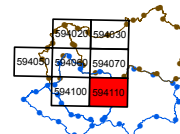
Bacino idrografico del Fiume Oreto (039); Area territoriale tra il bacino
del Fiume Oreto e Punta Raisi (040); Area territoriale tra Punta Raisi e il
bacino idrografico del Fiume Nocella (041); Bacino idrografico del
Fiume Nocella ed area territoriale tra il bacino del Fiume Nocella ed il
bacino del Fiume Jato (042)

GEOMORFOLOGIA

COMUNE DI: Carini



CTR N.594110 - SCALA 1:10.000
CARTA DELLA PERICOLOSITA' E DEL RISCHIO

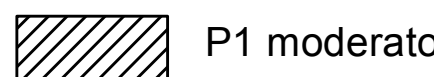


LEGENDA

LIVELLI DI PERICOLOSITA'



P0 basso



P1 moderato



P2 medio



P3 elevato



P4 molto elevato



Sito di attenzione; fascia di rispetto per probabile evoluzione del dissesto



Limite di pericolosità e/o fascia di rispetto coperta
da area a pericolosità maggiore/rischio

LIVELLI DI RISCHIO



R1 moderato



R2 medio



R3 elevato



R4 molto elevato



Limite bacino idrografico



Limite area territoriale



Limite comunale

