
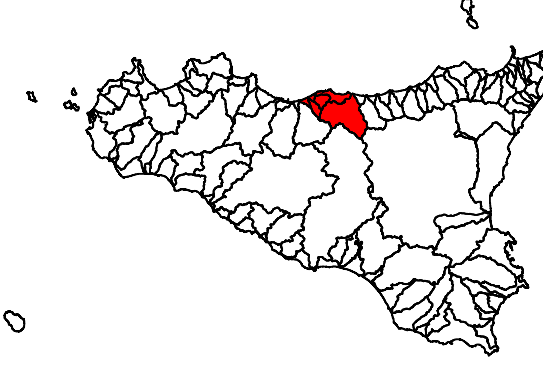
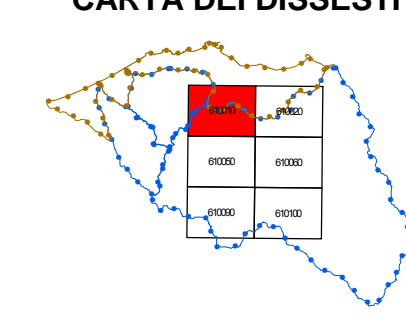


**REPUBBLICA ITALIANA**  
  
 Regione Siciliana  
 Presidenza della Regione Siciliana  
 Autorità di Bacino del Distretto Idrografico della Sicilia  
 Servizio 2 "ASSETTO DEL TERRITORIO"  
 Unità Operativa 2.1  
 Aggiornamento del Piano Stralcio di Bacino  
 per l'Assetto Idrogeologico (P.A.I.)  
 (Art. 67 del D.Lgs. 3 Aprile 2006, n. 152 e ss. mm. ii.)  
**Conferenza programmatica del 23/03/2021**  
 (Art. 130 della L.R. n. 6 del 03/05/2001)  
 Bacino Idrografico del Fiume Pollina (026)  
 Area territoriale tra il bacino del Fiume Pollina e il bacino  
 del Fiume Lascari o Torrente Piletto (027)  
 Bacino idrografico del Fiume Lascari o T. Piletto e Area territoriale tra il  
 bacino del Fiume Lascari e il bacino del Torrente Roccella (028)  
 Bacino idrografico del Torrente Roccella e Area territoriale tra il bacino del  
 Torrente Roccella e il bacino del Fiume Imera settentrionale (029)

**GEOMORFOLOGIA**  
**COMUNE DI CASTELBUONO**

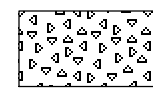





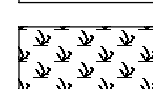
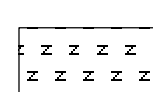
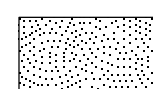





CTR N. 610010- SCALA 1:10.000  
 CARTA DEI DISSESTI








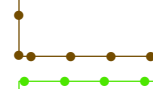

**LEGENDA**

**FENOMENI FRANOSI**

-  Crollo e/o ribaltamento
-  Colamento rapido
-  Sprofondamento
-  Scorrimento
-  Frana complessa
-  Espansione laterale o deformazione gravitativa (DGPV)
-  Colamento lento
-  Area a franosità diffusa
-  Deformazione superficiale lenta
-  Calanco
-  Dissesti conseguenti ad erosione accelerata
-  Sito di attenzione

**STATO DI ATTIVITA'**

-  Attivo
-  Inattivo
-  Quiescente
-  Stabilizzato artificialmente o naturalmente

 Limite bacino idrografico  
 Limite area territoriale  
 Limite comunale

