Regione Siciliana - Presidenza
Autorità di Bacino del Distretto Idrografico della Sicilia
Servizio 1 - Tutela delle Risorse Idriche

VOLUMI TOTALI (AL LORDO DI INTERRIMENTI E VOLUMI INDISPONIBILI) PRESSO I PRINCIPALI INVASI SICILIANI ANNO IDROLOGICO OTTOBRE 2020-SETTEMBRE 2021 (aggiornamento al 01/08/2021)

(Dati rilevati da strumenti di misura o da comunicazioni dei gestori, in attesa di conferma ufficiale)

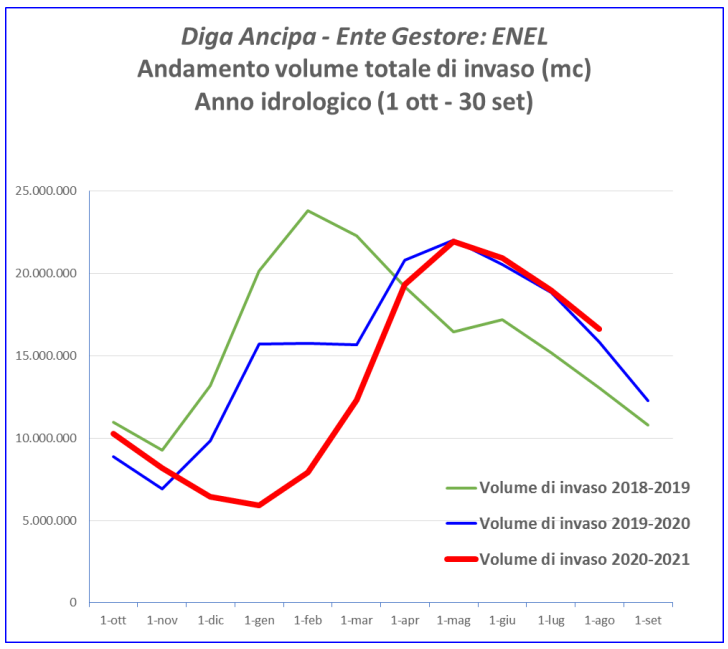

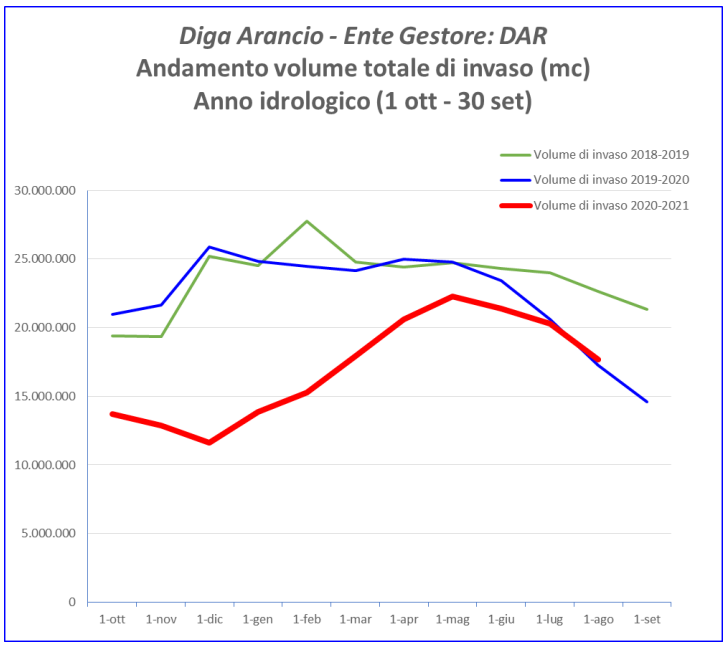

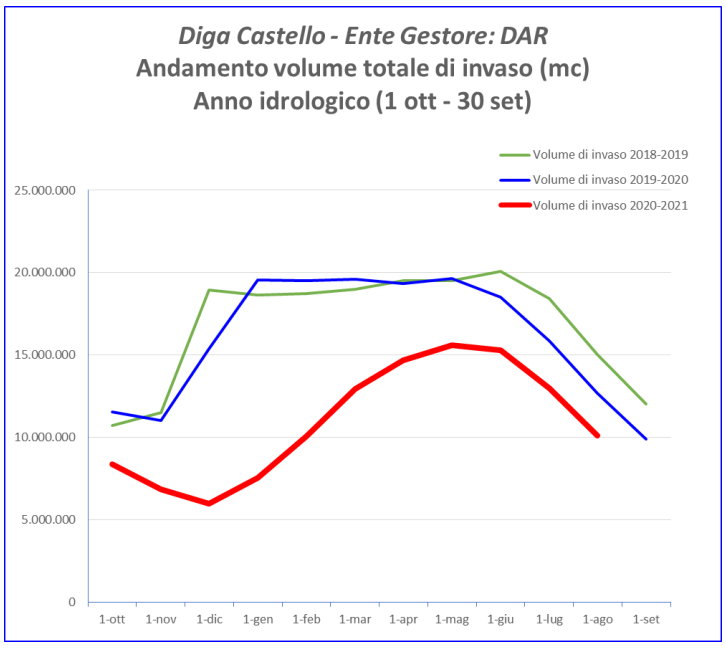

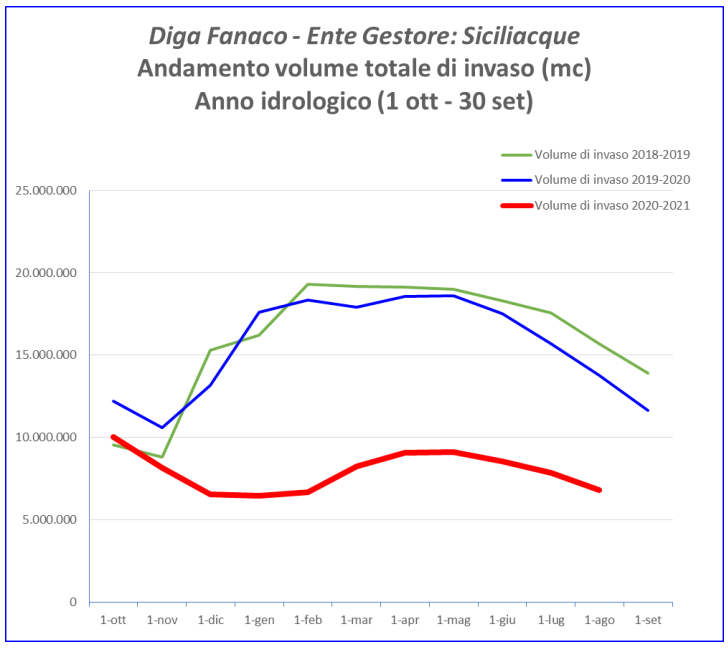

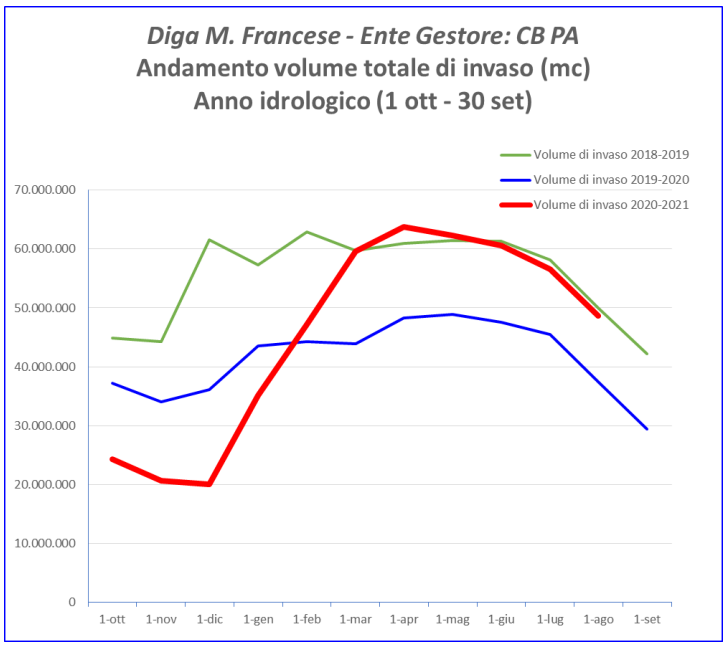

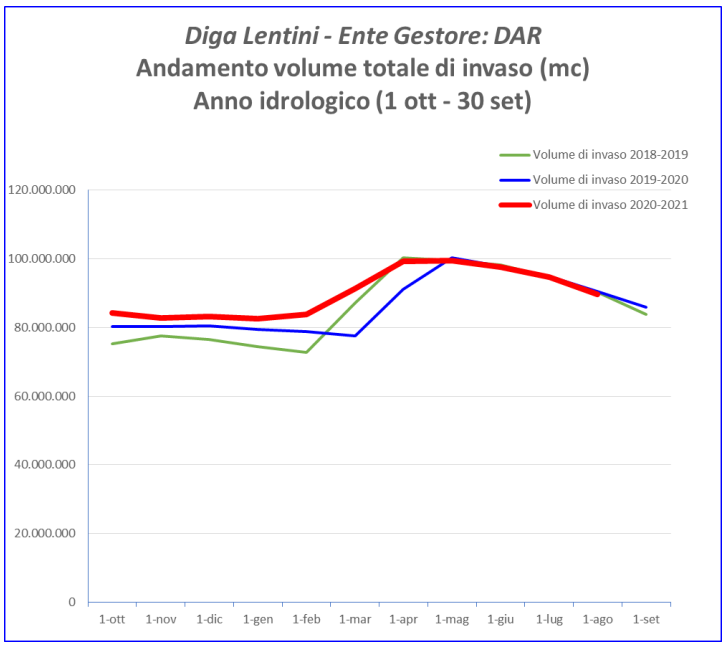

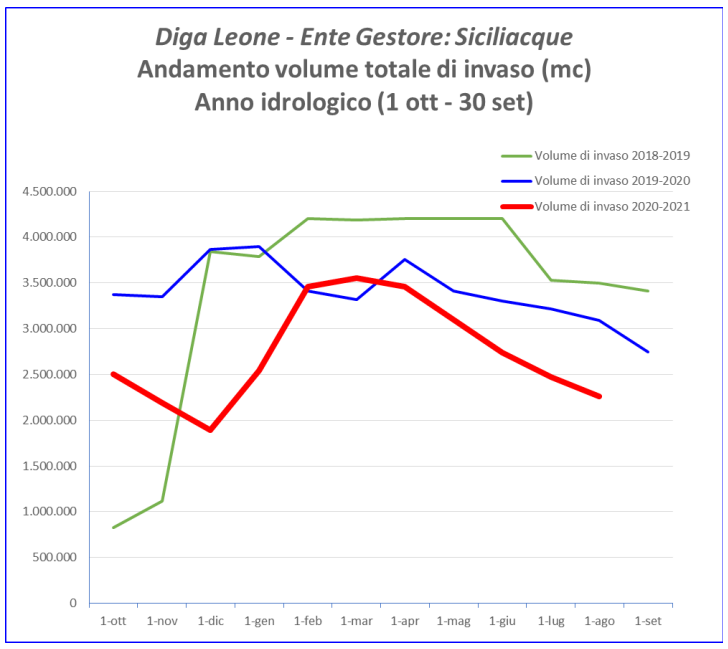

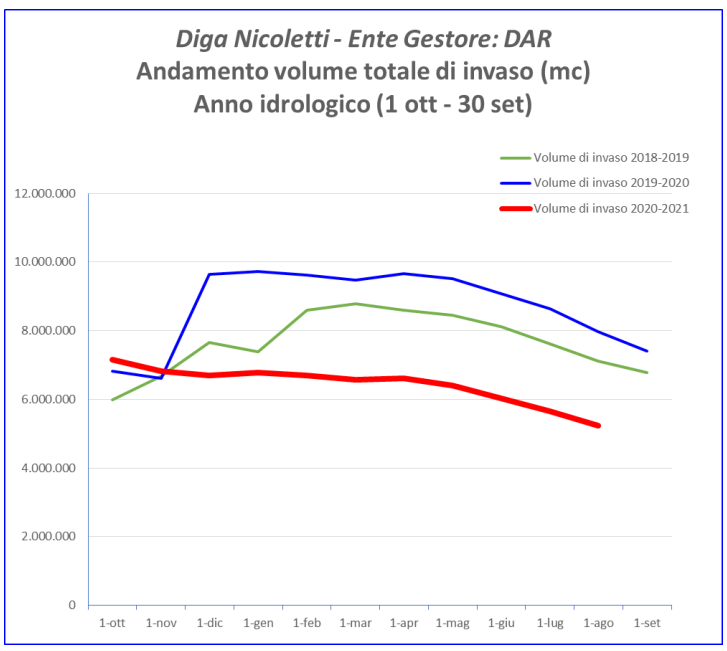

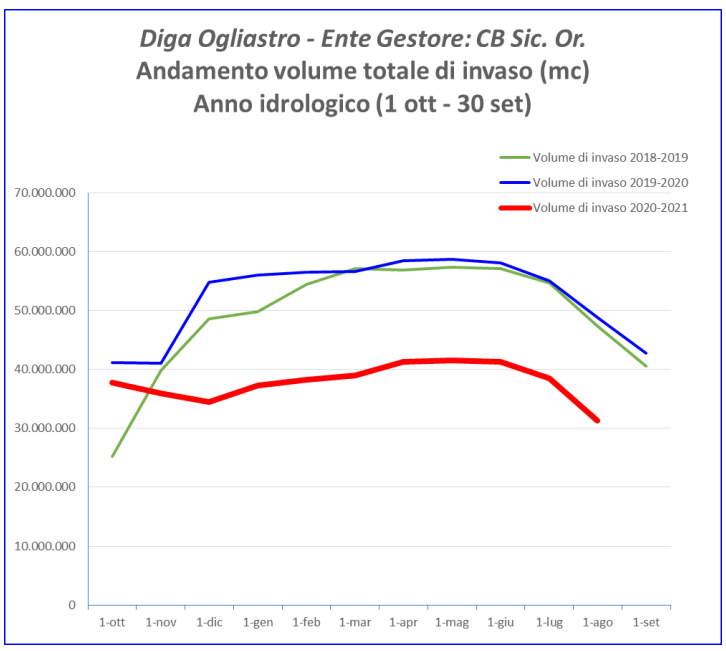

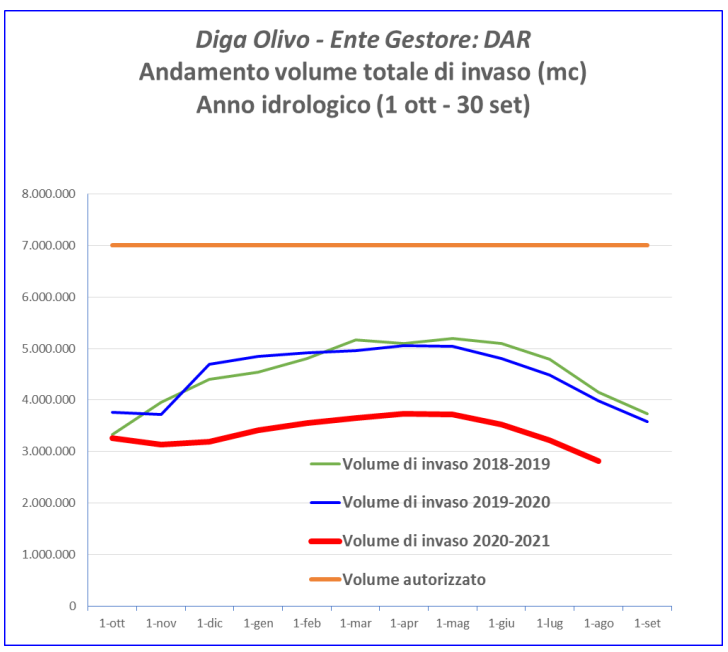

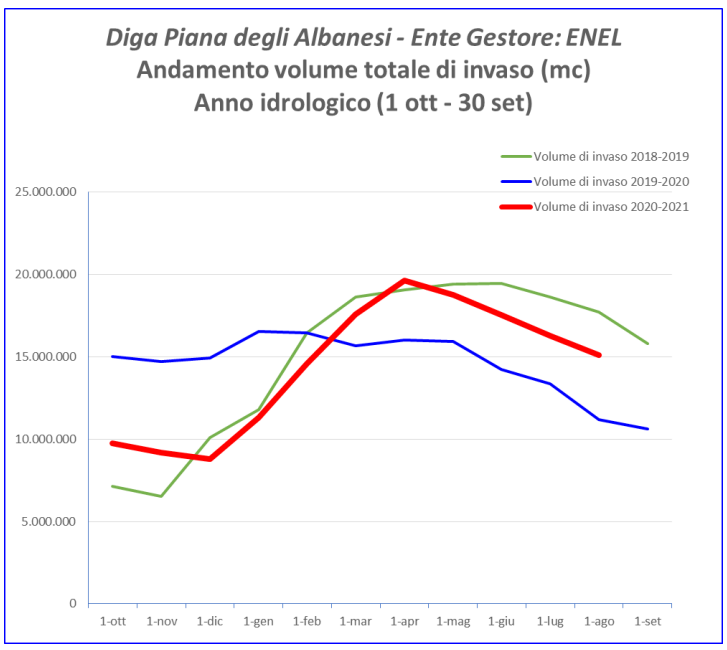

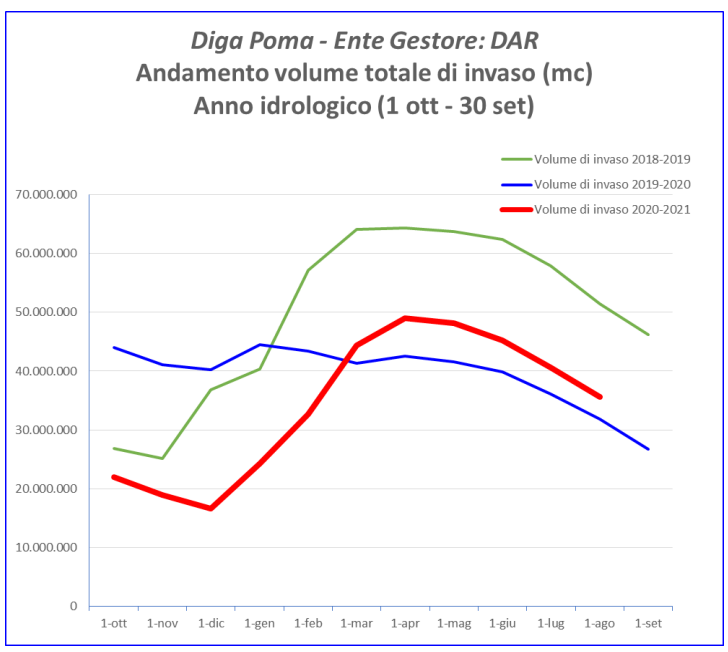

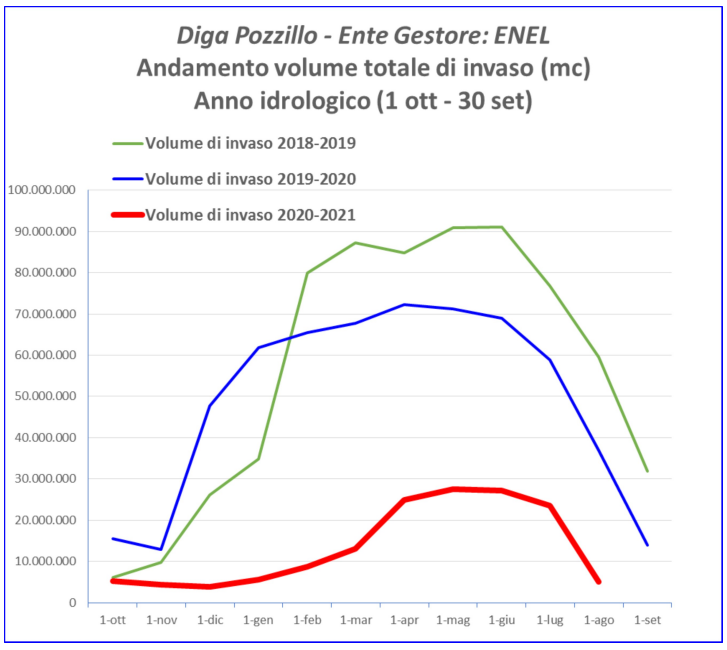
Diga Pozzillo - Ente Gestore: ENEL
Andamento volume totale di invaso (mc)
Anno idrologico (1 ott - 30 set)
Volume di invaso 2018-2019
Volume di invaso 2019-2020
Volume di invaso 2020-2021
100.000.000
90.000.000
80.000.000
70.000.000
60.000.000
50.000.000
40.000.000
30.000.000
20.000.000
10.000.000
0
1-ott 1-nov 1-dic 1-gen 1-feb 1-mar 1-apr 1-mag 1-giu 1-lug 1-ago 1-set

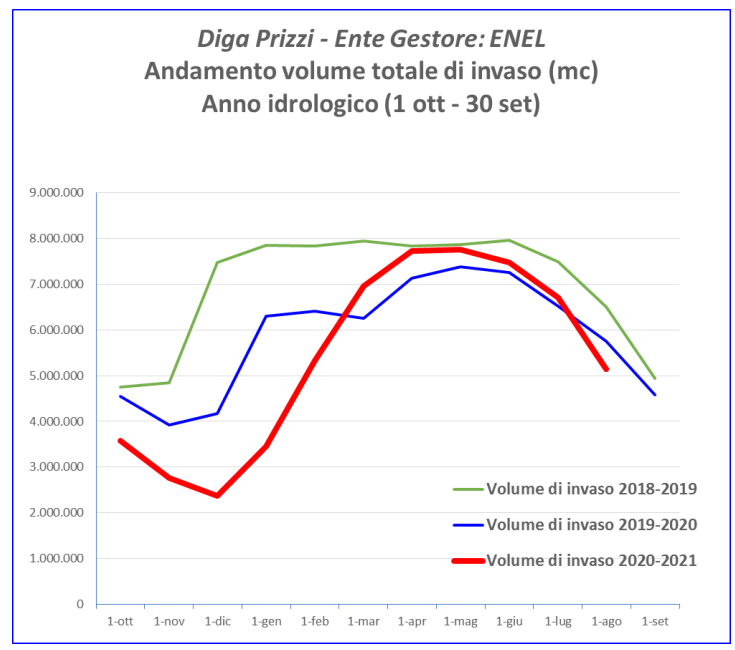
Diga Prizzi - Ente Gestore: ENEL
Andamento volume totale di invaso (mc)
Anno idrologico (1 ott - 30 set)
9.000.000
8.000.000
7.000.000
6.000.000
5.000.000
4.000.000
3.000.000
2.000.000
1.000.000
0
Volume di invaso 2018-2019
Volume di invaso 2019-2020
Volume di invaso 2020-2021
1-ott 1-nov 1-dic 1-gen 1-feb 1-mar 1-apr 1-mag 1-giu 1-lug 1-ago 1-set

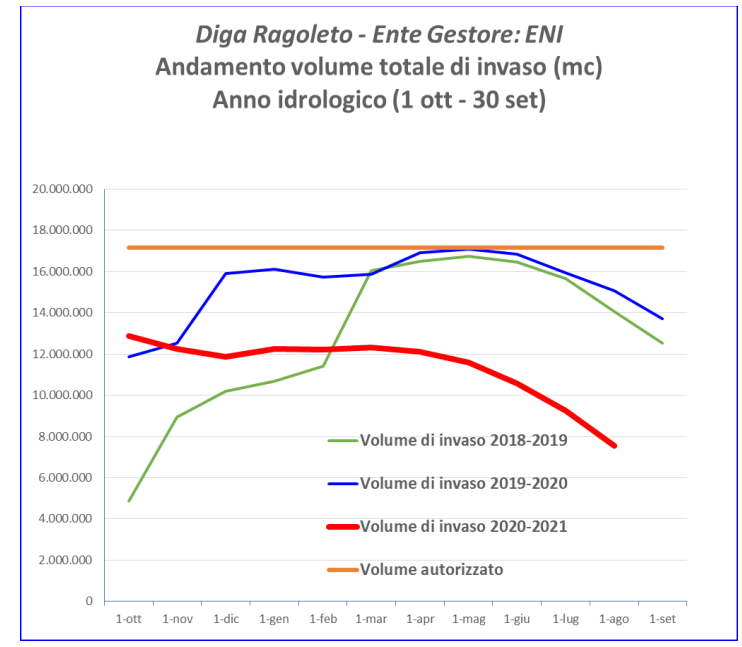
Diga Ragoleto - Ente Gestore: ENI
Andamento volume totale di invaso (mc)
Anno idrologico (1 ott - 30 set)
20.000.000
18.000.000
16.000.000
14.000.000
12.000.000
10.000.000
8.000.000
6.000.000
4.000.000
2.000.000
0
Volume di invaso 2018-2019
Volume di invaso 2019-2020
Volume di invaso 2020-2021
Volume autorizzato
1-ott 1-nov 1-dic 1-gen 1-feb 1-mar 1-apr 1-mag 1-giu 1-lug 1-ago 1-set

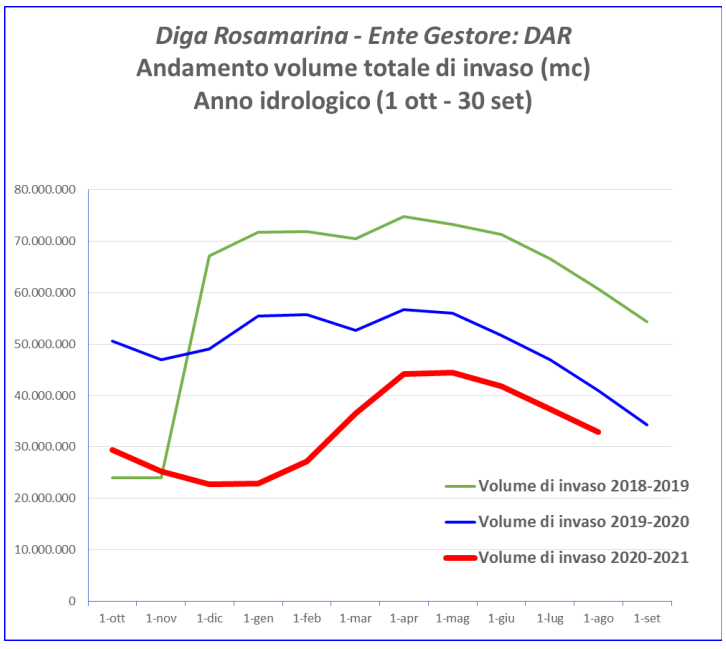
Diga Rosamarina - Ente Gestore: DAR
Andamento volume totale di invaso (mc)
Anno idrologico (1 ott - 30 set)
80.000.000
70.000.000
60.000.000
50.000.000
40.000.000
30.000.000
20.000.000
10.000.000
0
Volume di invaso 2018-2019
Volume di invaso 2019-2020
Volume di invaso 2020-2021
1-ott 1-nov 1-dic 1-gen 1-feb 1-mar 1-apr 1-mag 1-giu 1-lug 1-ago 1-set

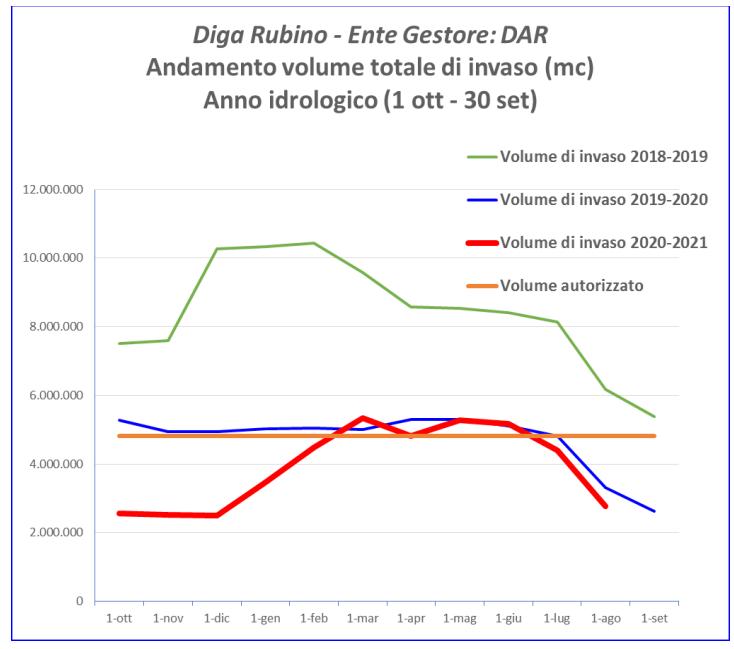
Diga Rubino - Ente Gestore: DAR
Andamento volume totale di invaso (mc)
Anno idrologico (1 ott - 30 set)
Volume di invaso 2018-2019
Volume di invaso 2019-2020
Volume di invaso 2020-2021
Volume autorizzato
12.000.000
10.000.000
8.000.000
6.000.000
4.000.000
2.000.000
0
1-ott 1-nov 1-dic 1-gen 1-feb 1-mar 1-apr 1-mag 1-giu 1-lug 1-ago 1-set

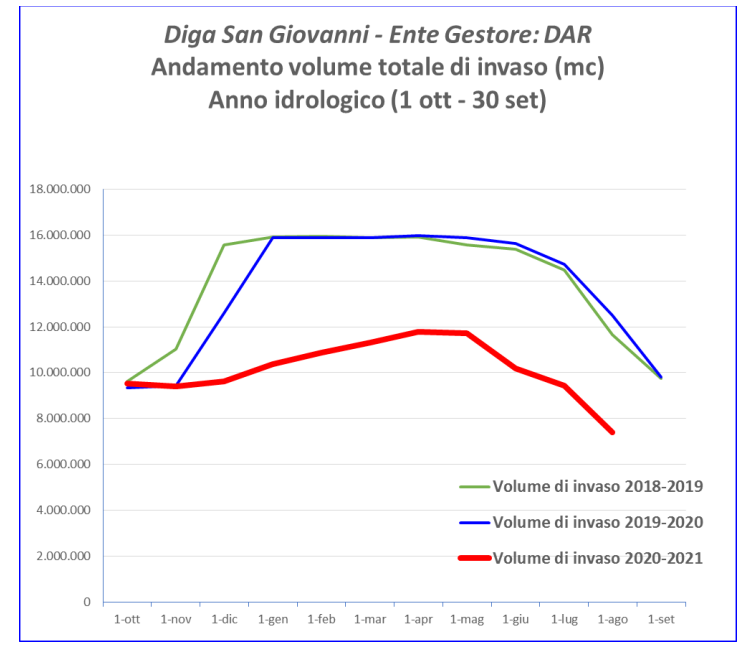
Diga San Giovanni - Ente Gestore: DAR
Andamento volume totale di invaso (mc)
Anno idrologico (1 ott - 30 set)
18.000.000
16.000.000
14.000.000
12.000.000
10.000.000
8.000.000
6.000.000
4.000.000
2.000.000
0
Volume di invaso 2018-2019
Volume di invaso 2019-2020
Volume di invaso 2020-2021
1-ott 1-nov 1-dic 1-gen 1-feb 1-mar 1-apr 1-mag 1-giu 1-lug 1-ago 1-set

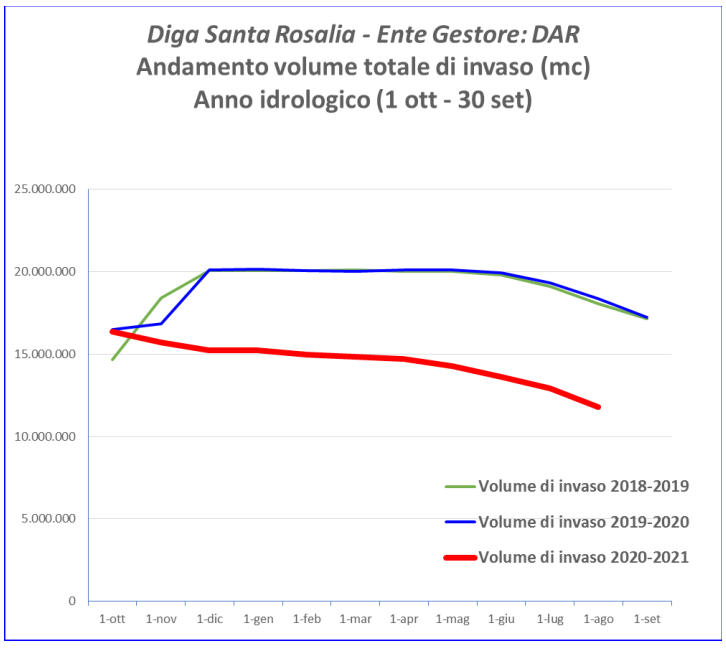
Diga Santa Rosalia - Ente Gestore: DAR
Andamento volume totale di invaso (mc)
Anno idrologico (1 ott - 30 set)
25.000.000
20.000.000
15.000.000
10.000.000
5.000.000
0
Volume di invaso 2018-2019
Volume di invaso 2019-2020
Volume di invaso 2020-2021
1-ott 1-nov 1-dic 1-gen 1-feb 1-mar 1-apr 1-mag 1-giu 1-lug 1-ago 1-set

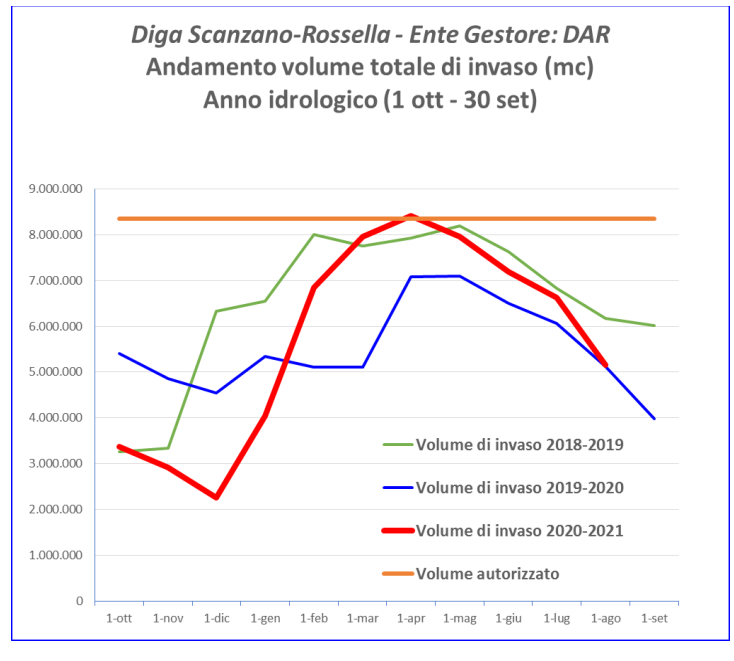
Diga Scanzano-Rossella - Ente Gestore: DAR
Andamento volume totale di invaso (mc)
Anno idrologico (1 ott - 30 set)
9.000.000
8.000.000
7.000.000
6.000.000
5.000.000
4.000.000
3.000.000
2.000.000
1.000.000
0
Volume di invaso 2018-2019
Volume di invaso 2019-2020
Volume di invaso 2020-2021
Volume autorizzato
1-ott 1-nov 1-dic 1-gen 1-feb 1-mar 1-apr 1-mag 1-giu 1-lug 1-ago 1-set

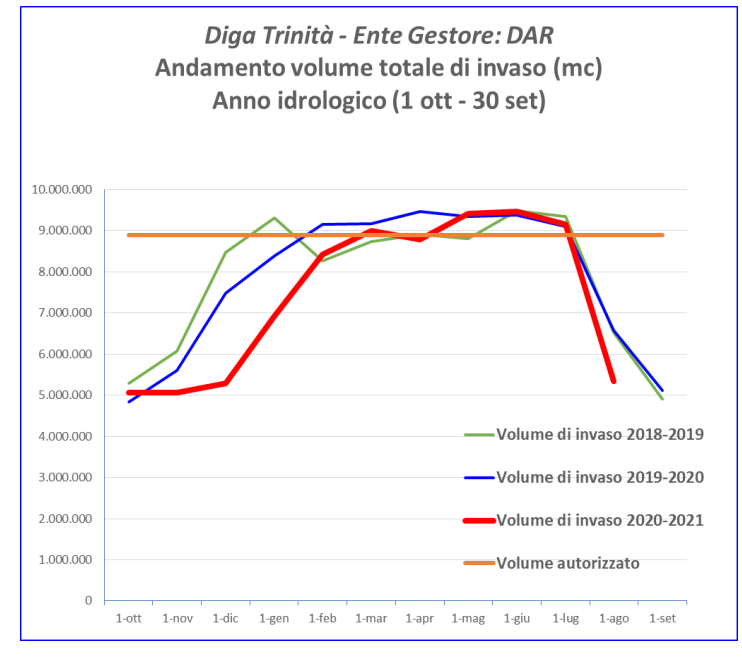
Diga Trinità - Ente Gestore: DAR
Andamento volume totale di invaso (mc)
Anno idrologico (1 ott - 30 set)
10.000.000
9.000.000
8.000.000
7.000.000
6.000.000
5.000.000
4.000.000
3.000.000
2.000.000
1.000.000
0
Volume di invaso 2018-2019
Volume di invaso 2019-2020
Volume di invaso 2020-2021
Volume autorizzato
1-ott 1-nov 1-dic 1-gen 1-feb 1-mar 1-apr 1-mag 1-giu 1-lug 1-ago 1-set