



REGIONE SICILIANA

PRESIDENZA

AUTORITÀ DI BACINO DEL DISTRETTO IDROGRAFICO DELLA SICILIA

SERVIZIO 4 – DEMANIO IDRICO FLUVIALE E POLIZIA IDRAULICA

Il Dirigente del Servizio 4 del Dipartimento Regionale Autorità di Bacino del Distretto Idrografico della Sicilia rende noto che, con istanza acquisita da questa Autorità con protocollo n. 2091 del 12/02/2021 e 2239 del 16/02/2021, la Società Agricola Semplice Panfuis ha presentato l'istanza di rilascio di concessione demaniale afferente ai terreni circumlacuali della Diga Castello, ricadenti nel territorio comunale di Bivona (AG), aventi superficie complessiva pari a mq 656.448, di seguito elencati:

- **Foglio di mappa n. 29**, particelle nn. 38, 40, 130, 154, 155, 156, 157, 159, 160, 161, 162, 163, 164, 166, 167, 168, 169, 181, 185, 186, 187, 188, 209, 210, 235, 238, 251, 252, 257, 258, 266, 274, 290, 291, 292, 293, 294, 295, 336, 349, 351, 354, 355;
- **Foglio di mappa n. 33**, particelle nn. 21, 45, 46, 47, 48, 49, 50, 51, 52, 57, 65, 66, 78, 88, 90, 95, 96, 99, 100, 101, 102, 103, 104, 106, 107, 108, 112, 124, 125, 126, 127, 128, 133, 135, 136, 137, 139, 140, 141, 142, 143, 145, 147, 151, 153, 155, 183, 184, 185, 187, 188, 190, 191, 197, 206, 207, 208, 209, 210, 211, 213, 272;
- **Foglio di mappa n. 34**, particelle nn. 1, 2, 3, 17, 20, 24, 26, 28, 29, 31, 32, 33, 38, 39, 40, 41, 42, 48, 49, 50, 63, 64, 66, 67, 68, 69, 71, 72, 73, 74;
- **Foglio di mappa n. 35** particelle n. 1, 2, 24, 26, 37, 51, 56, 61, 65, 70, 76, 78, 79, 82, 83, 84, 125, 126, 127, 128, 130, 145, 146, 147, 148, 149, 150, 151, 153, 154, 156, 157, 158, 159, 160, 161;
- **Foglio di mappa n. 36** particelle n. 72, 76, 77, 78, 115, 116, 117, 120, 121, 122, 123, 124, 125, 131, 132, 133, 134, 139, 140, 141, 142, 143.

Figura 1: Stralcio CTR scala 1:10.000.

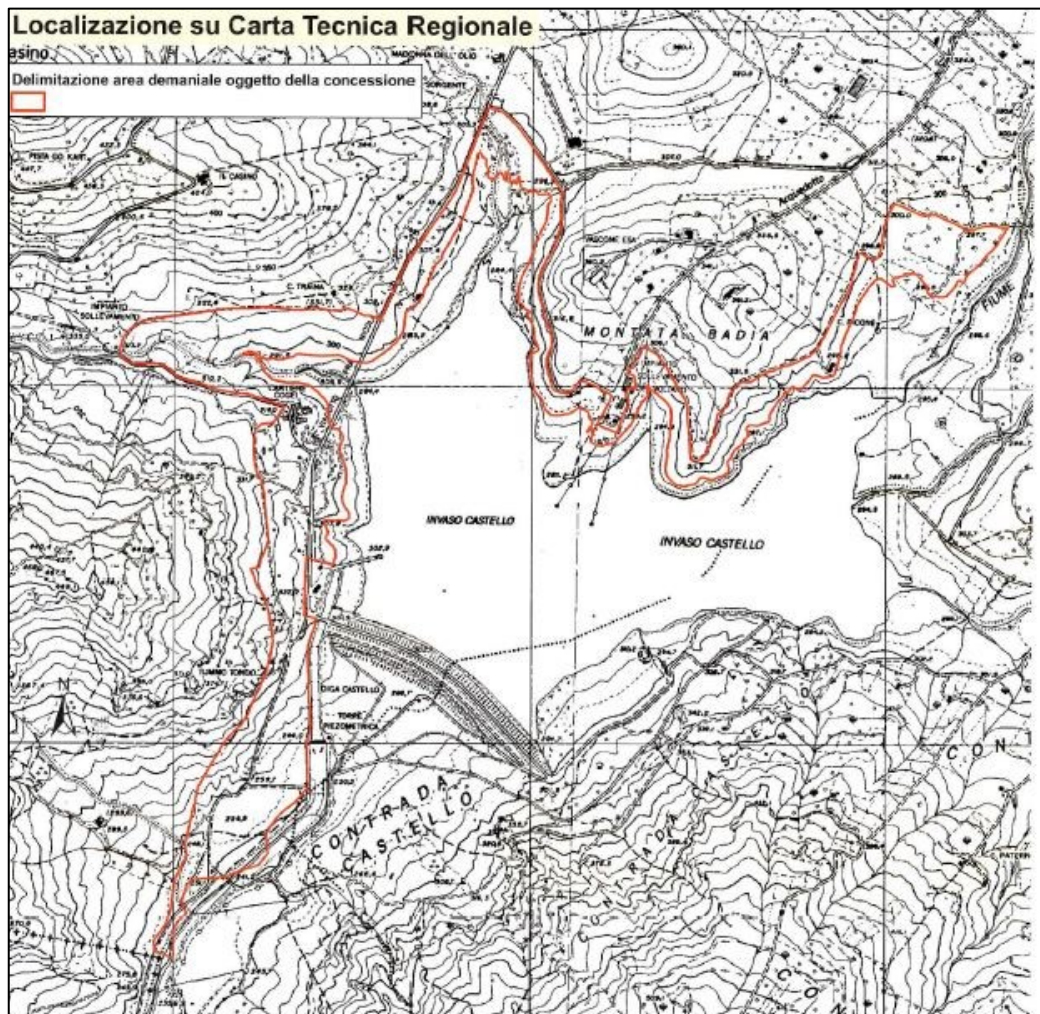


Figura 2 F. di mappa n. 29 Comune di Bivona (AG), p.lle : 38, 40, 130, 154, 155, 156, 157, 159, 160, 161,162, 163, 164, 166, 167, 168, 169, 181, 185, 186, 187, 188, 209, 2J0, 235, 238, 251,252, 257, 258, 266, 274, 290, 291, 292, 293, 294, 295, 336, 349, 351, 354, 355.



Figura 3: F. di mappa n. 33 Comune di Bivona (AG) p.lle nn.: 21, 45, 46, 47, 48, 49, 50, 51, 52, 57, 65, 66, 78, 88,90, 95, 96, 99, 100, 101, 102, 103, 104, 106, 107, 108, 112, 124, 125, 126, 127, 128,133, 135, 136, 137, 139, 140, 141, 142, 143, 145, 147, 151, 153, 155, 183, 184, 185,187, 188, 190, 191, 197, 206, 207, 208, 209, 210, 211, 213, 272;

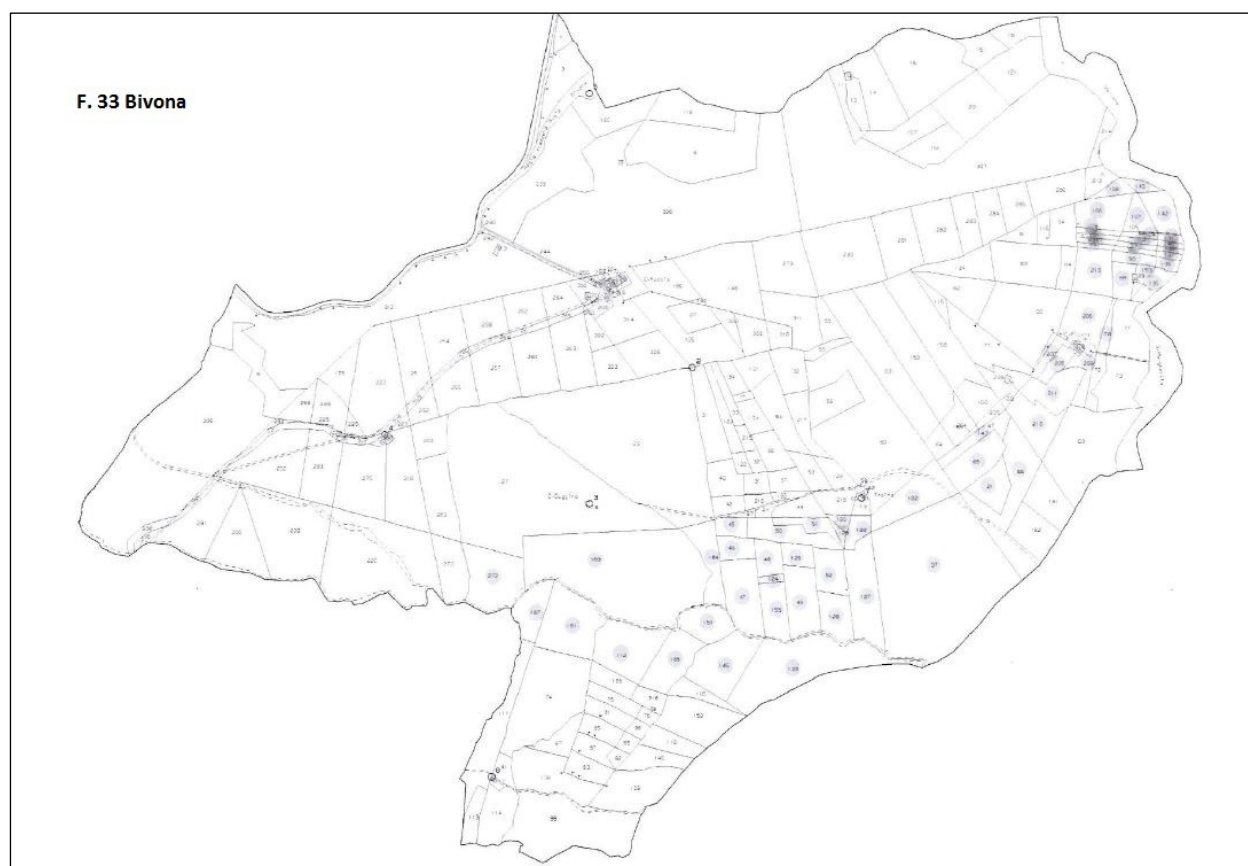


Figura 4: F. di mappa n. 34 Comune di Bivona (AG), p.lle: nn. 1, 2, 3, 17, 20, 24, 26, 28, 29, 31, 32, 33, 38, 39, 40, 41, 42, 48, 49, 50, 63, 64, 66, 67, 68, 69, 71, 72, 73, 74.

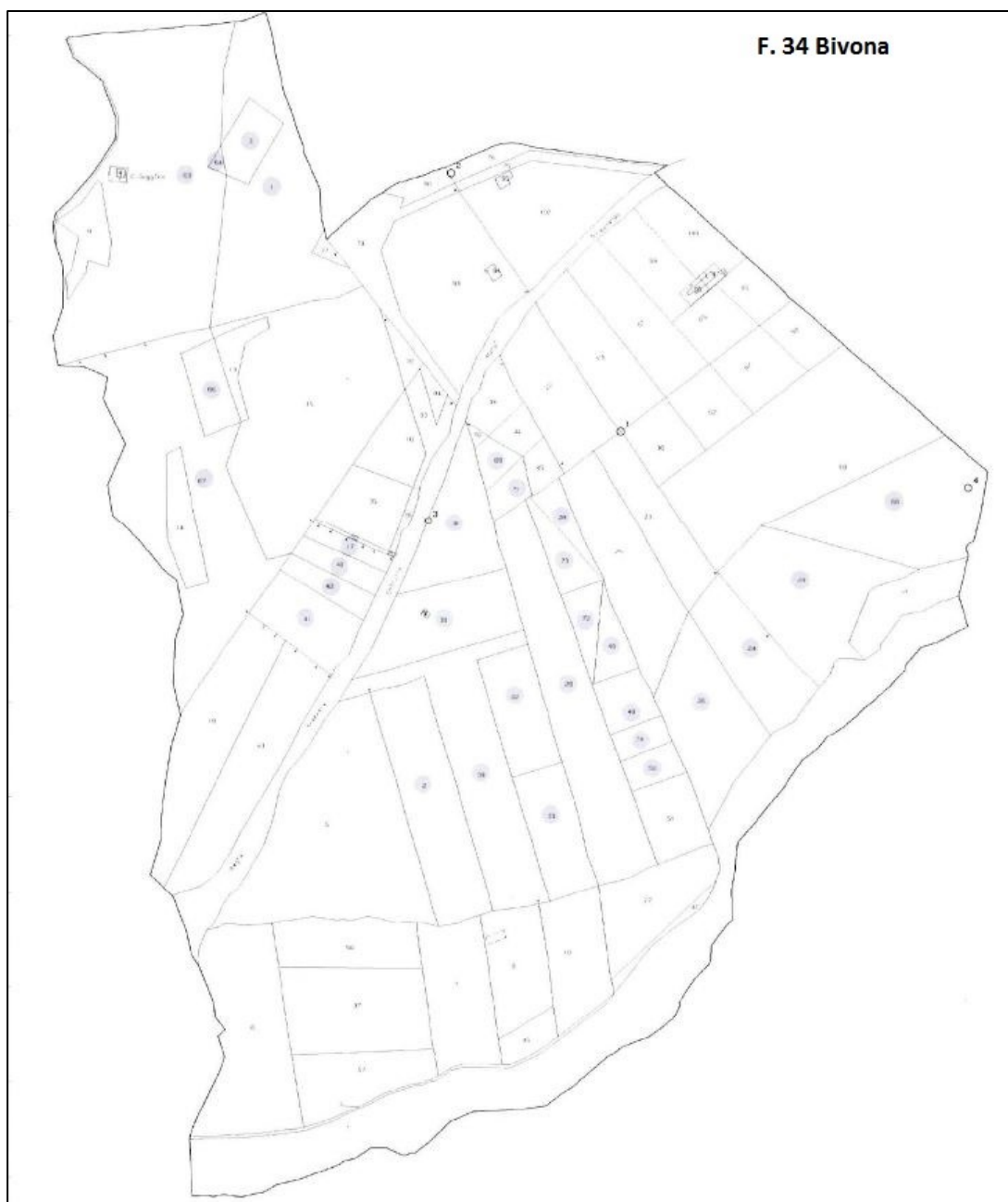


Figura 5: F. di mappa n. 35 Comune di Bivona (AG), p.lle nn.: 1, 2, 24, 26, 37, 51, 56, 61, 65, 70, 76, 78, 79, 82,83, 84, 125, 126, 127, 128, 130, 145, 146, 147, 148, 149, 150, 151, 153, 154, 156, 157,158, 159, 160, 161.

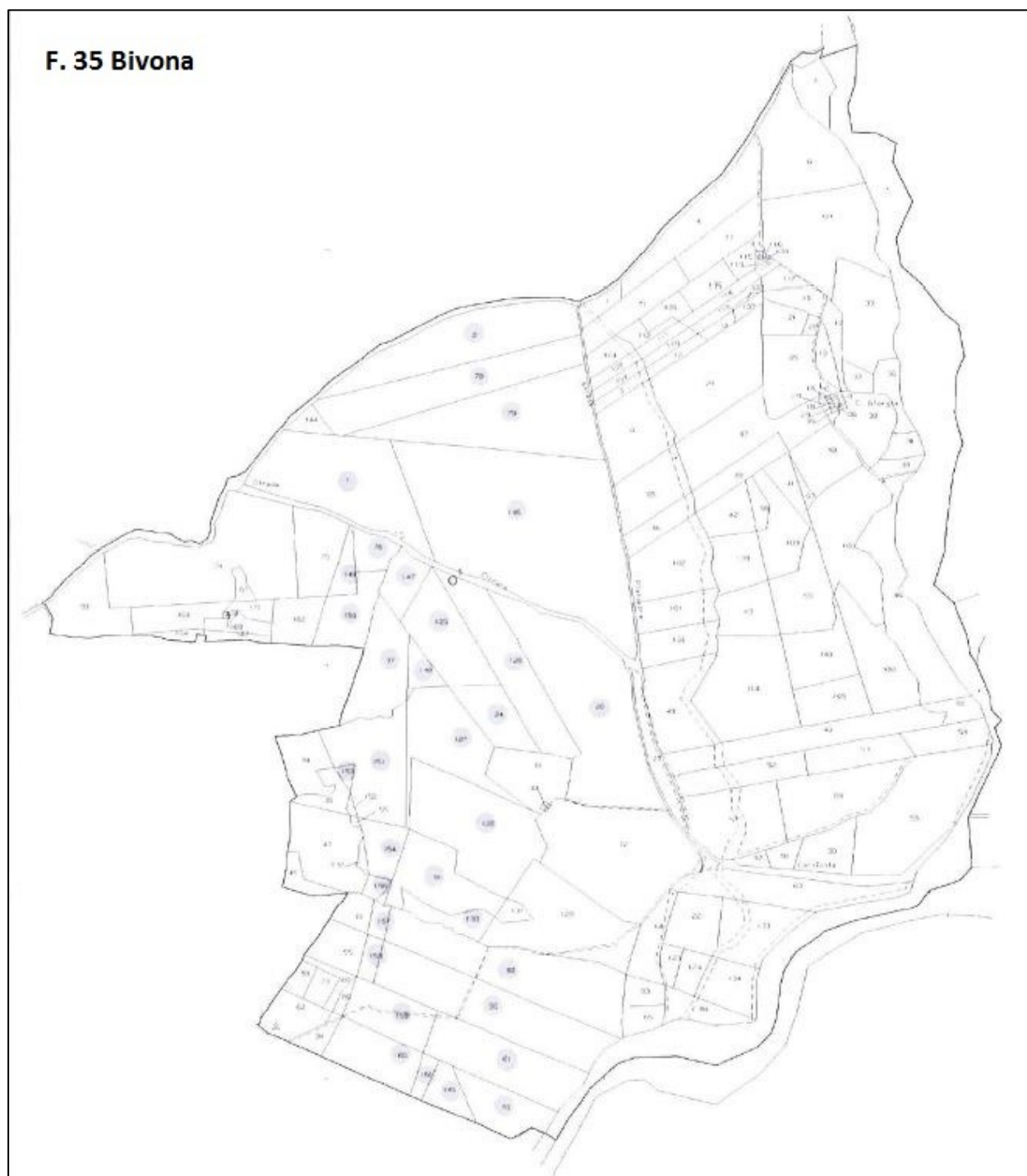


Figura 6: F. di mappa n. 36 Comune di Bivona (AG), p.lle nn.: 72, 76, 77, 78, 115, 116, 117, 120, 121, 122, 123, 124, 125, 131, 132, 133, 134, 139, 140, 141, 142, 143.



Durante il periodo di pubblicazione del presente avviso che avrà inizio il 17/11/2021 e termine il 06/12/2021 l'istanza e la documentazione tecnica che la corredano rimarranno a disposizione del pubblico, previo appuntamento, presso il Dipartimento Regionale Autorità di Bacino, Servizio 4 – Demanio Idrico Fluviale e Polizia Idraulica, sito in Via G. Bonsignore, 1 – 90135 PALERMO.

Durante il periodo di pubblicazione e nei 20 (venti) giorni successivi tutti coloro che ritenessero di avervi interesse potranno presentare per iscritto le proprie osservazioni e/o opposizioni al rilascio della concessione in questione a tutela di eventuali vantati diritti, con l'avvertenza che, trascorso il termine stabilito, non sarà accettato alcun reclamo e si darà ulteriore corso alla pratica inerente la richiesta di concessione.

Entro gli stessi termini sopra indicati potranno essere presentate domande concorrenti.

Gli atti di cui sopra dovranno essere inoltrati a:

*Autorità di Bacino del Distretto Idrografico della Sicilia
Servizio 4 "Demanio Idrico Fluviale e Polizia Idraulica"
Via Giovanni Bonsignore, n. 1 – 90135 PALERMO;
pec: autorita.bacino@certmail.regione.sicilia.it*

Nel caso in cui pervengano domande concorrenti sarà preferito il Richiedente che offra maggiori garanzie di proficua utilizzazione della concessione e si proponga di avvalersi di questa per un uso che, a giudizio dell'Amministrazione, risponda ad un più rilevante interesse pubblico; a parità di condizioni, sarà preferito il Proprietario frontista e/o il Concessionario di immobile demaniale confinante con i terreni richiesti.

Nel caso in cui non ricorrano le ragioni di preferenza di cui sopra, a parità di condizioni si procederà a licitazione privata, adottando a base d'asta l'importo del canone concessorio minimo annuo che sarà determinato da questo Ufficio.

Il presente avviso sarà pubblicato sia all'Albo Pretorio del comune di Sambuca di Sicilia che sul sito Web dell'Autorità di Bacino alla pagina "Aree Tematiche" → "Siti Tematici" → "Demanio Idrico Fluviale e Polizia Idraulica" → "Elenco Avvisi di avvenuta presentazione istanze di concessione – anno 2021".

Palermo, li 18/11/2021

Il Dirigente del Servizio 4
Ing. Giuseppe Dragotta