

PRESIDENZA**SERVIZIO 4 – DEMANIO IDRICO FLUVIALE E POLIZIA IDRAULICA**

- Foglio di mappa n. 69, p.lle: 1-2-6-12-14-36-78-95-96-97-98-99-100-101-102-103-104-105-106-107-108-109-111-113-114-115-116-117-121-123-124-130-134-135-146-147;
- Foglio di mappa n. 60, p.lle : 59-67-68-69-81-82-83-84-85-86-87-88-89-90-92-99-113-114-115-116-117-118-119-120-125-130;
- Foglio di mappa n. 59, p.lle : 145-146-148-149-150-151-152-153-154-155-156-157-158-159-160-161-162-163-164-165-166-167-168-169-170-171-172-173;
- Foglio di mappa n. 70, p.la 230,

per un'estensione totale pari a mq 309.774.

Figura 2: Ortofoto dell'area richiesta in concessione (Comune di Sambuca di Sicilia)

Foglio di mappa n. 69, p.lle: 1-2-6-12-14-36-78-95-96-97-98-99-100-101-102-103-104-105-106-107-108-109-111-113-114-115-116-117-121-123-124-130-134-135-146-147;

Foglio di mappa n. 60, p.lle : 59-67-68-69-81-82-83-84-85-86-87-88-89-90-92-99-113-114-115-116-117-118-119-120-125-130;

Foglio di mappa n. 59, p.lle : 145-146-148-149-150-151-152-153-154-155-156-157-158-159-160-161-162-163-164-165-166-167-168-169-170-171-172-173;

Foglio di mappa n. 70, p.lla 230.

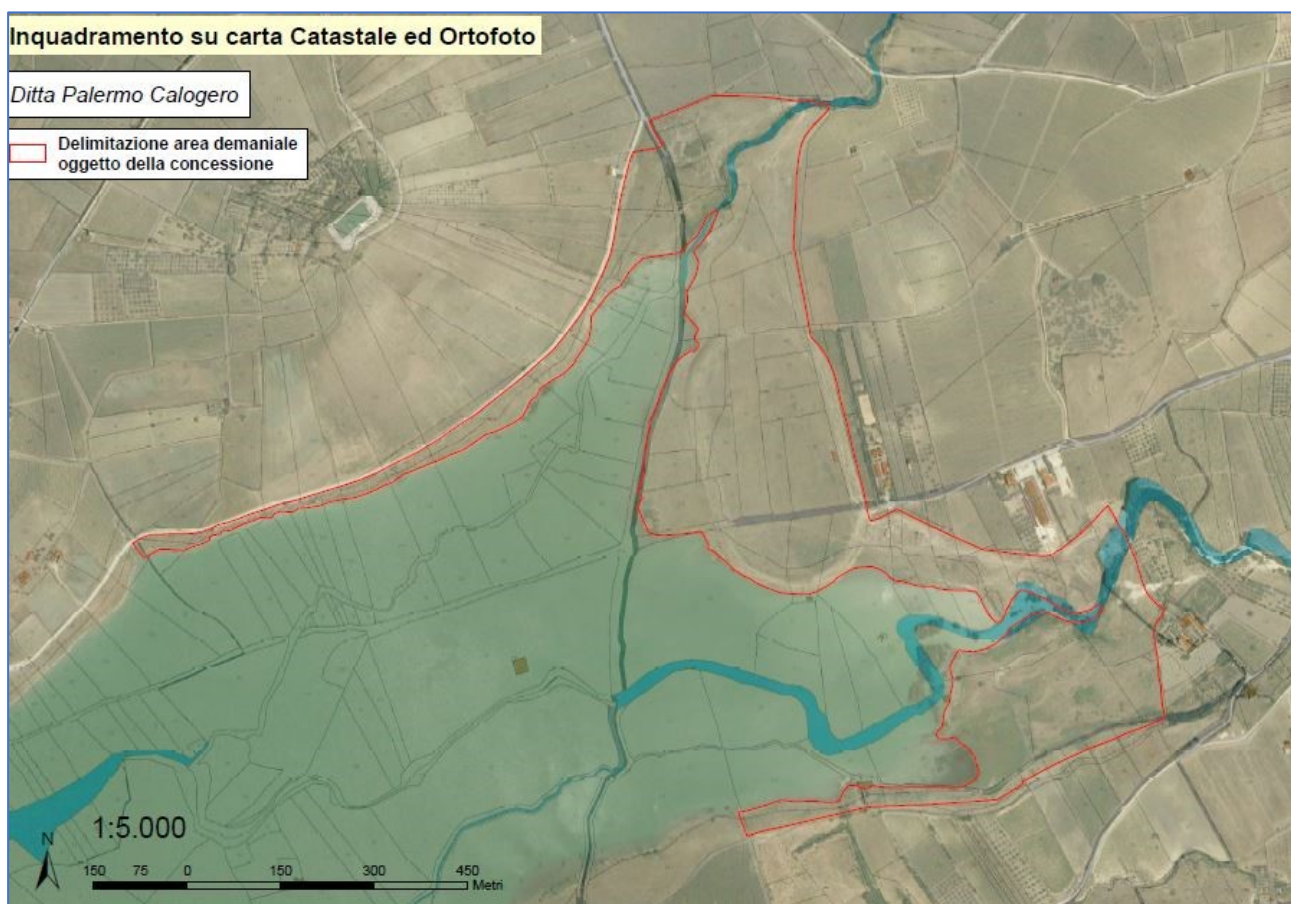


Figura 3: Stralcio F. di mappa n. 59 Comune di Sambuca di Sicilia (AG), p.lle : 145-146-148-149-150-151-152-153-154-155-156-157-158-159-160-161-162-163-164-165-166-167-168-169-170-171-172-173.



Figura 4: Stralcio F. di mappa n. 60 Comune di Sambuca di Sicilia (AG) p.lle : 59-67-68-69-81-82-83-84-85-86-87-88-89-90-92-99-113-114-115-116-117-118-119-120-125-130.

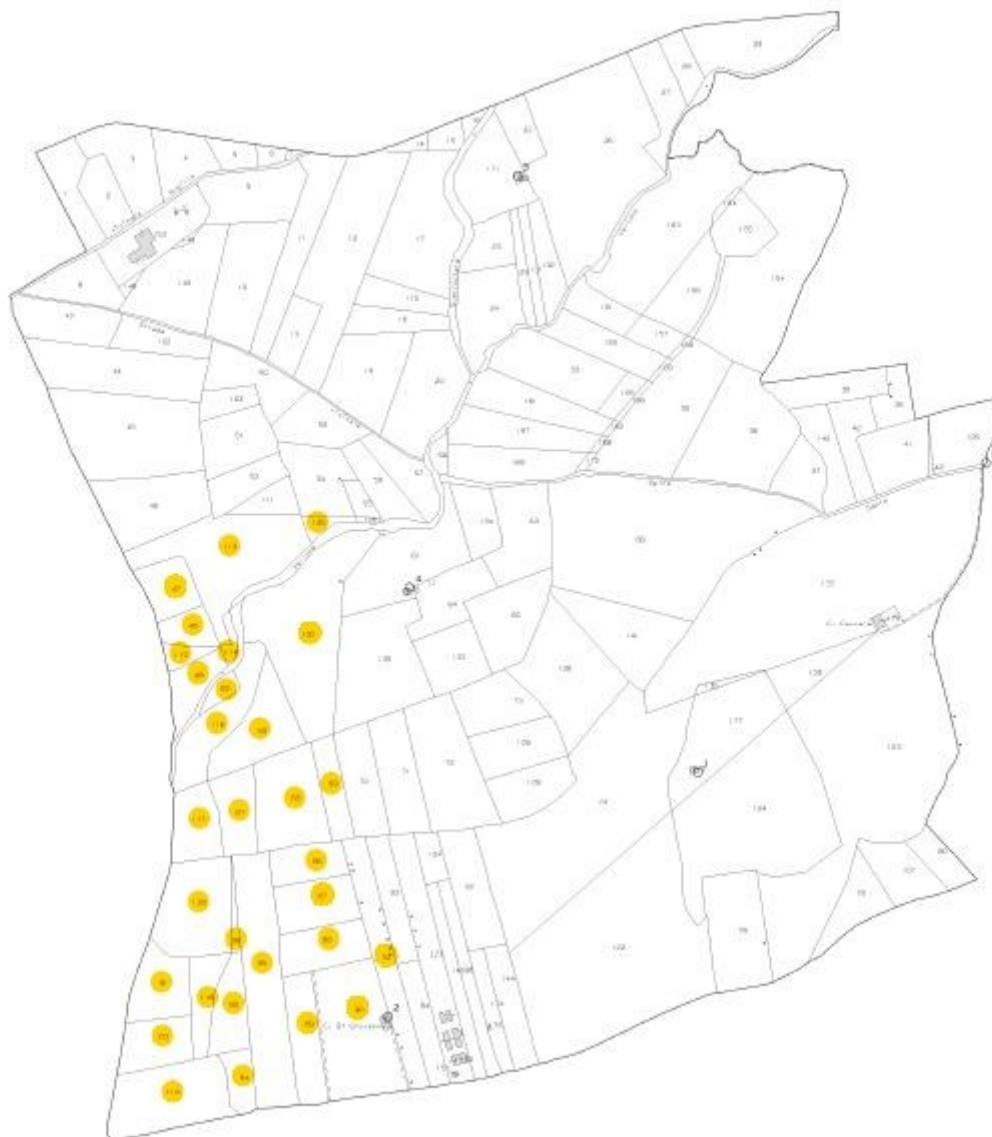
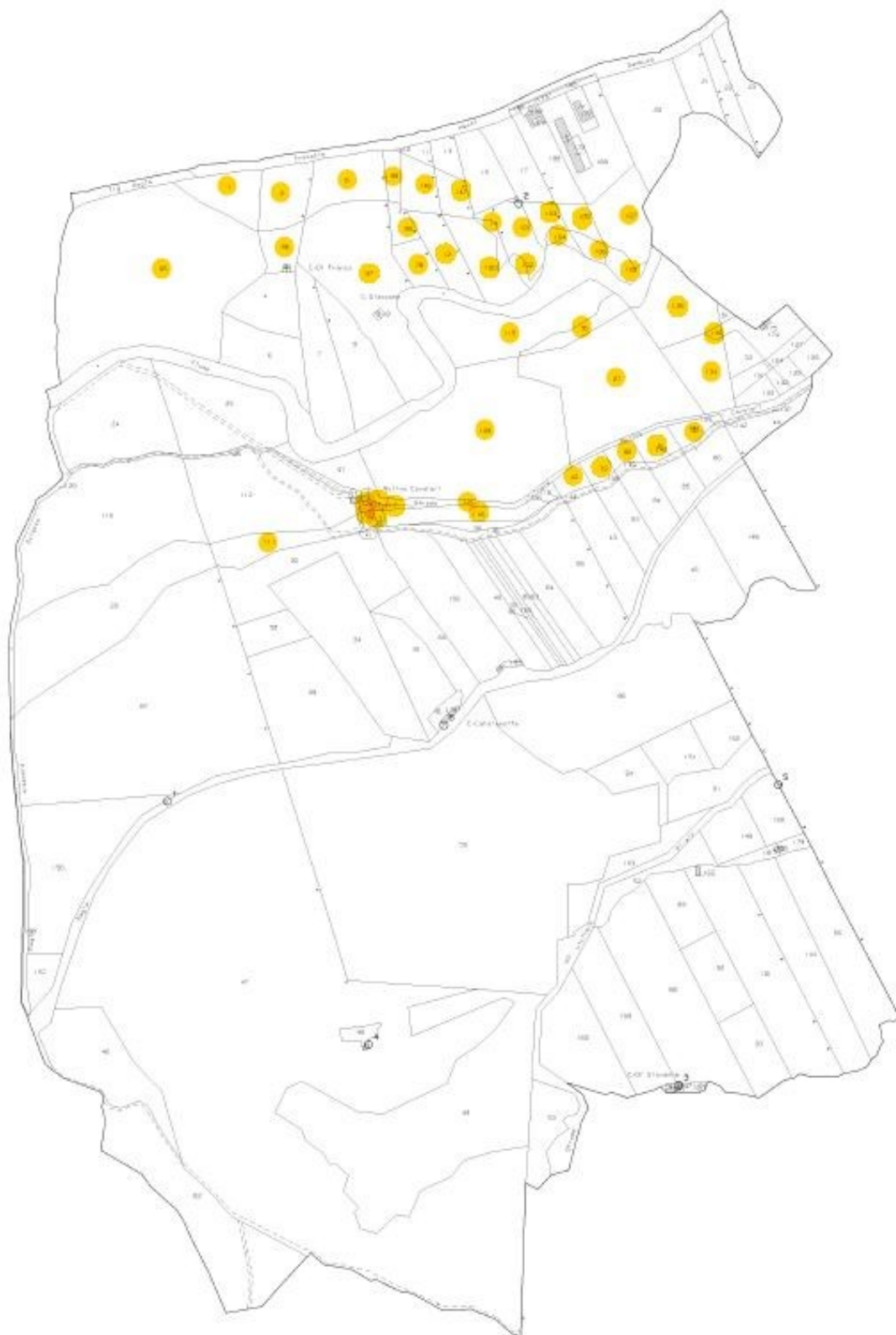
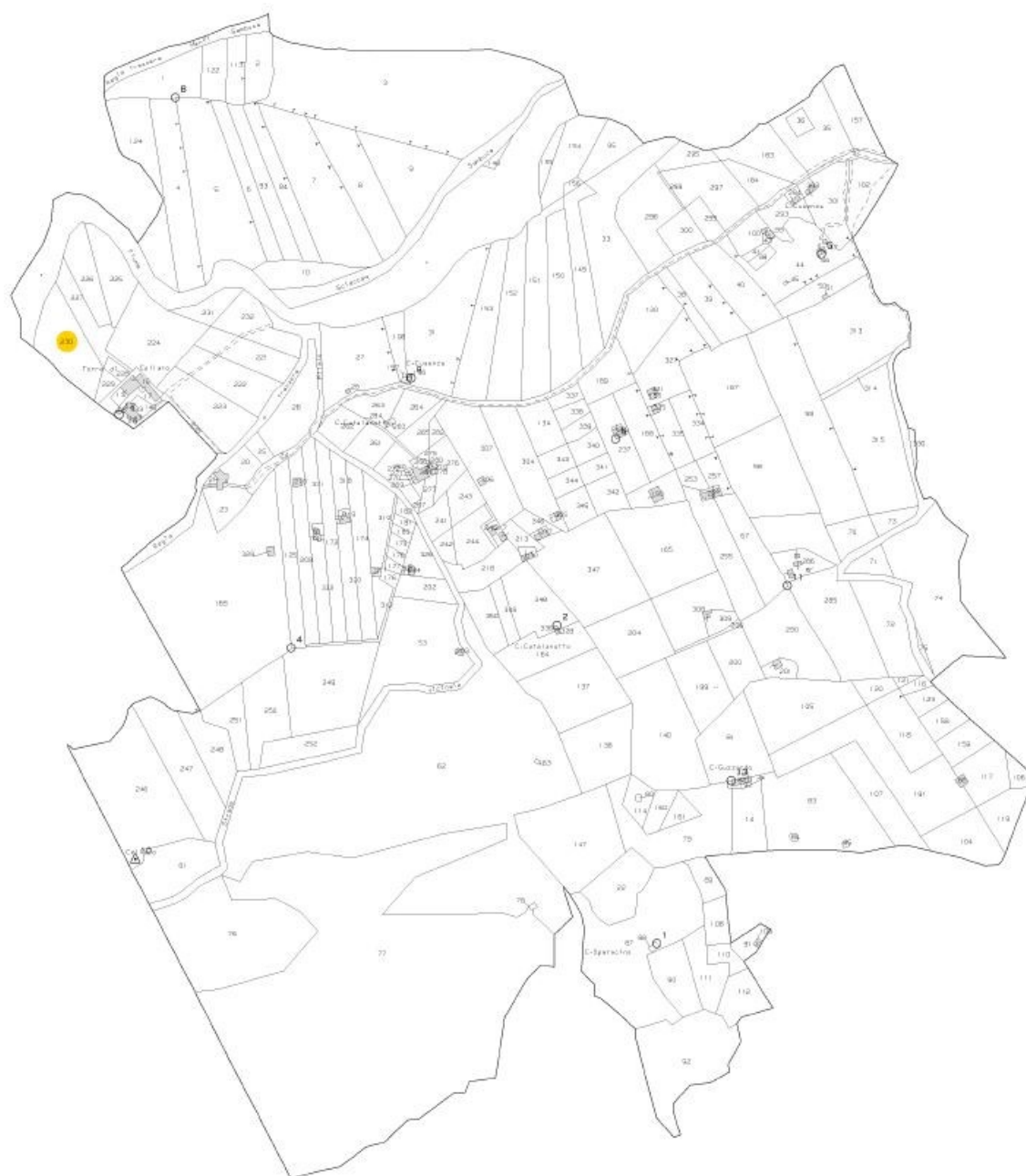


Figura 5: Stralcio F. di mappa n. 69 Comune di Sambuca di Sicilia (AG), p.lle: 1-2-6-12-14-36-78-95-96-97-98-99-100-101-102-103-104-105-106-107-108-109-111-113-114-115-116-117-121-123-124-130-134-135-146-147.





Durante il periodo di pubblicazione del presente avviso, che avrà inizio il 15/11/2021 e termine il 06/12/2021, l'istanza e la documentazione tecnica che la corredano rimarranno a disposizione del pubblico, previo appuntamento, presso il Dipartimento Regionale Autorità di Bacino, Servizio 4 – Demanio Idrico Fluviale e Polizia Idraulica, sito in Via G. Bonsignore, 1 – 90135 PALERMO.

Durante il periodo di pubblicazione e nei 20 (venti) giorni successivi tutti coloro che ritenessero di avervi interesse potranno presentare per iscritto le proprie osservazioni e/o opposizioni al rilascio della concessione in questione a tutela di eventuali vantati diritti, con l'avvertenza che, trascorso il termine stabilito, non sarà accettato alcun reclamo e si darà ulteriore corso alla pratica inerente la richiesta di concessione.

Entro gli stessi termini sopra indicati potranno essere presentate domande concorrenti.

Gli atti di cui sopra dovranno essere inoltrati a:

*Autorità di Bacino del Distretto Idrografico della Sicilia
Servizio 4 “Demanio Idrico Fluviale e Polizia Idraulica”
pec: autorita.bacino@certmail.regione.sicilia.it*

Nel caso in cui dovessero pervenire domande concorrenti, sarà preferito il Richiedente che offrirà maggiori garanzie di proficua utilizzazione della concessione e proporrà di avvalersi di questa per un uso che a giudizio dell'Amministrazione, risponda ad un più rilevante interesse pubblico. A parità di condizioni, sarà preferito il Proprietario frontista e/o il Concessionario di immobile demaniale confinante con i terreni richiesti.

Nel caso in cui non dovessero ricorrere le ragioni di preferenza di cui sopra, a parità di condizioni si procederà a licitazione privata, adottando a base d'asta l'importo del canone concessorio minimo annuo che sarà determinato da questa Autorità di Bacino.

Il presente avviso sarà pubblicato sia all'Albo Pretorio del comune di Sambuca di Sicilia che sul sito Web di questa Autorità di Bacino nella home page alla sezione “*Informazioni in primo piano*” e nella pagina “*Siti tematici*”, alla sezione “*Demanio Idrico Fluviale e Polizia Idraulica*”,

**Il Dirigente del Servizio 4
Ing. Giuseppe Dragotta**