

REPUBBLICA ITALIANA



Regione Siciliana
Presidenza della Regione Siciliana
Autorità di Bacino del Distretto Idrografico della Sicilia
Servizio 2 "ASSETTO DEL TERRITORIO"
Unità Operativa 2.1

Aggiornamento del Piano Stralcio di Bacino
per l'Assetto Idrogeologico (P.A.I.)
(Art. 68 commi 4 bis e 4 ter del D.Lgs. 3 Aprile 2006, n. 152 e ss. mm. i.)

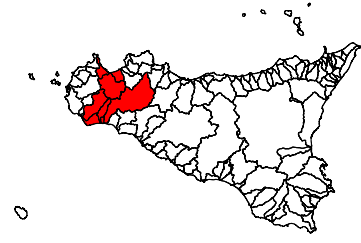
Conferenza Operativa del 09/11/2021
(Art. 3, comma 3 L.R. n.8 del 08/05/2018)

Delibera n. 43 del 17/11/2021

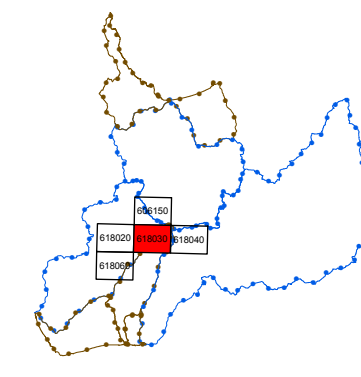
Bacino Idrografico del Fiume S. Bartolomeo (n. 045) Area Territoriale tra il
bacino del Fiume Jato ed il bacino del Fiume S. Bartolomeo (n. 044) Area
Territoriale tra il bacino del Fiume San Bartolomeo e Punta di Solanto (n. 046)
Bacino Idrografico del Fiume Arena (054) Area Territoriale tra il Bacino
Idrografico del Fiume Arena ed il Bacino Idrografico del Fiume Modione (055)
Bacino Idrografico del Fiume Modione ed Area Territoriale tra il Bacino
Idrografico del F. Modione ed il Bacino Idrografico del F. Belice (056) Bacino
Idrografico del Fiume Belice (057)

GEOMORFOLOGIA

COMUNE DI: SANTA NINFA



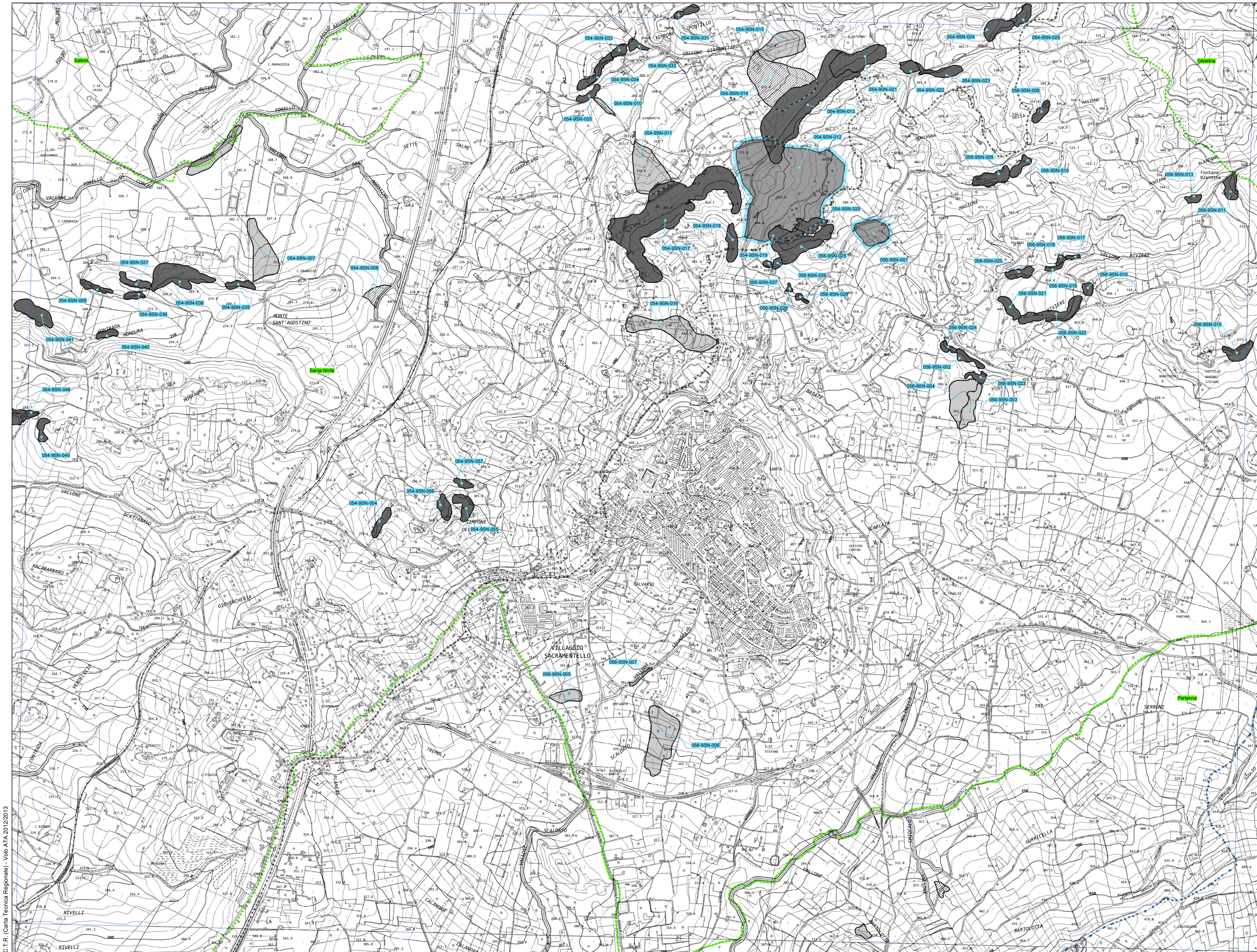
CTR N.618030 - SCALA 1:10.000
CARTA DELLA PERICOLOSITA'



LEGENDA

LIVELLI DI PERICOLOSITA'

- P0 basso
- P1 moderato
- P2 medio
- P3 elevato
- P4 molto elevato
- Sito di attenzione; fascia di rispetto per probabile evoluzione del dissesto
- Limite di pericolosità e/o fascia di rispetto coperta da area a pericolosità maggiore/rischio
- Limite bacino idrografico
- Limite area territoriale
- Limite comunale



CT R. (Carta Tecnica Regionale) - Voto ATA 2012/2013