


REPUBBLICA ITALIANA



Regione Siciliana
Presidenza

Autorità di Bacino del Distretto Idrografico della Sicilia


Servizio 2 "ASSETTO DEL TERRITORIO"
Unità Operativa 2.1

Aggiornamento del Piano Stralcio di Bacino
per l'Assetto Idrogeologico (P.A.I.)
(Art. 68 commi 4bis e 4 ter del D.Lgs 3 Aprile 2006, n. 152 e ss.mm.ii.)

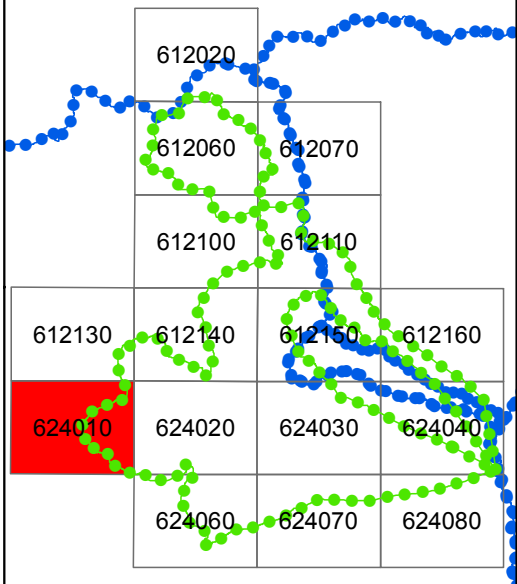
Conferenza Operativa del 09/11/2021
(Art. 3 comma 3 L.R. n. 8 del 08/05/2018)
DELIBERA DEL 17/11/2021

Bacino del F. Simeto (094) area tra F. Simeto e F. San Leonardo (094A)
Lago di Pergusa (094B) e Lago di Maletto (094C)
Bacino del F. Alcantara (096)

GEOMORFOLOGIA
COMUNE INTERESSATO: BRONTE





CTR 624010 - SCALA 1:10.000
CARTA DELLA PERICOLOSITÀ GEOMORFOLOGICA
COMUNI DI:
BRONTE - CESARÒ - RANDAZZO - TROINA





LEGENDA


LIVELLI DI PERICOLOSITÀ

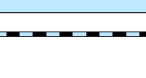
 P0 basso


 P1 moderato


 P2 medio


 P3 elevato

 P4 molto elevato

 Sito d'attenzione; fascia di rispetto per probabile evoluzione del dissesto

 Limite di pericolosità coperto da area a pericolosità maggiore

 Limite di bacino

 Limite comunale

