

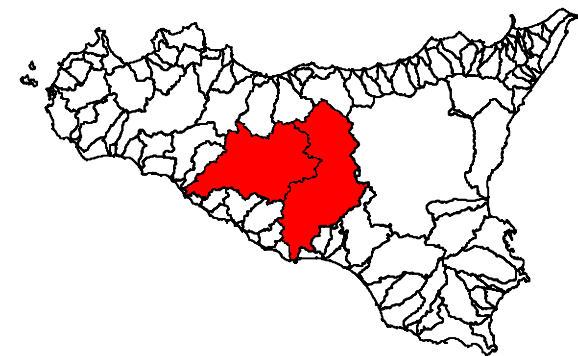
REPUBBLICA ITALIANA

Regione Siciliana
Presidenza della Regione Siciliana
Autorità di Bacino Del Distretto Idrografico della Sicilia
Servizio 2 "ASSETTO DEL TERRITORIO"
Unità Operativa .2.1

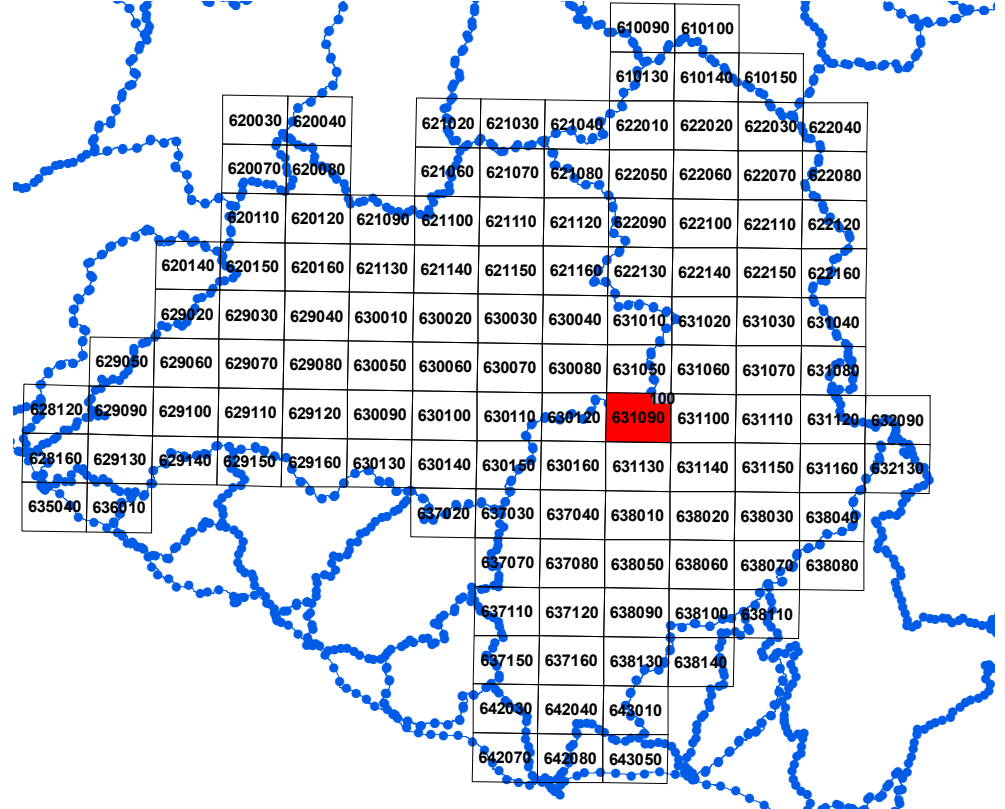
Aggiornamento del Piano Stralcio di Bacino
per l'Assetto Idrogeologico (P.A.I.)
(Art. 67 del D. Lgs. 3 Aprile 2006, n. 152 e ss.mm. e i.)

Conferenza Operativa del 9-11-2021
(Art. 3 comma 3 L.R. n. 8 del 08/05/2018)

Delibera n. 52 del 17-11-2021
Bacino idrografico F. Platani (063) e
Bacino Idrografico F. Imera meridionale (072)
GEOMORFOLOGIA
COMUNE di: CALTANISSETTA (CL)




CTR N. 631090 - SCALA 1:10.000
CARTA DELLA PERICOLOSITA'
E DEL RISCHIO

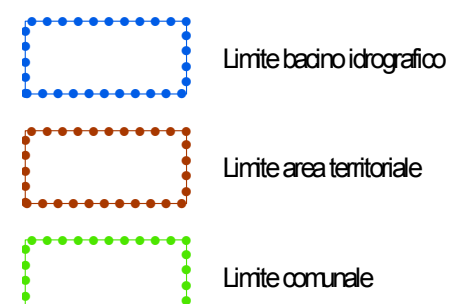
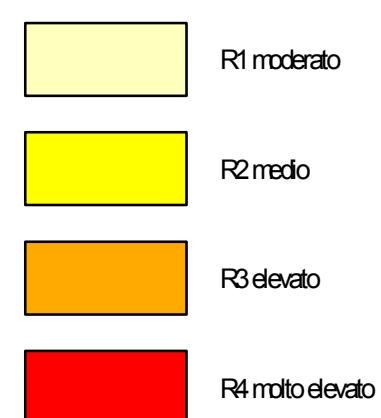


LEGENDA

LIVELLI DI PERICOLOSITA'



LIVELLI DI RISCHIO



CTR (Carta Tecnica Regionale) - Volo ATA 20/2/2013