


Repubblica Italiana



Regione Siciliana

Presidenza

Autorità di Bacino del Distretto Idrografico della Sicilia

Servizio 2 "Assetto del Territorio"

Unità Operativa 2.1

Aggiornamento del Piano Stralcio di Bacino per l'Assetto Idrogeologico (P.A.I.)

(Art. 68 commi 4bis e 4ter del D.Lgs. 3 Aprile 2006, n. 152 e ss.mm.ii.)

Conferenza Operativa del 09/11/2021

(Art. 3 comma 3 L.R. n. 8 del 08/05/2018)

DELIBERA N. 44 DEL 17/11/2021

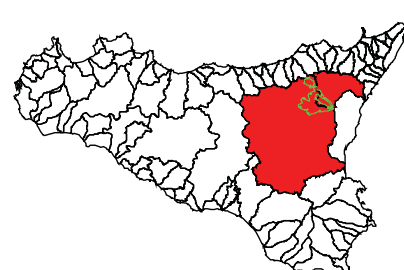
Bacino del F. Simeto (094) area tra F. Simeto e F. San Leonardo (094A)

Lago di Pergusa (094B) e Lago di Maletto (094C)

Bacino del F. Alcantara (096)

Geomorfologia

Comune interessato: Bronte

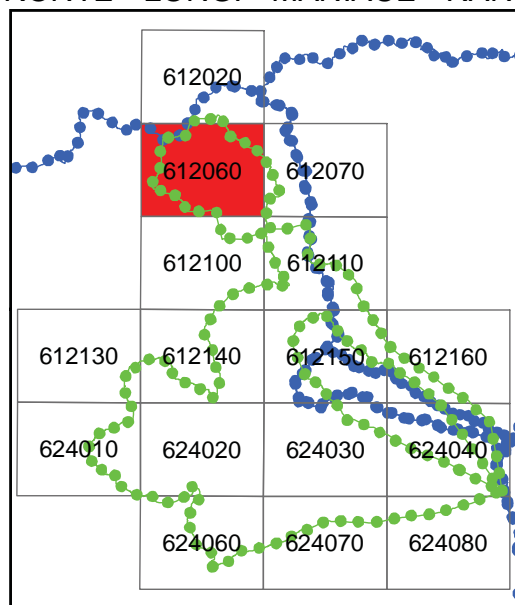


CTR 612060 - Scala 1:10.000

Carta della Pericolosità e del Rischio Geomorfologico

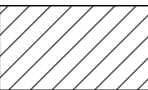
Comuni di:

ALCARA LI FUSI - BRONTE - LONGI - MANIACE - RANDAZZO - TORTORICI

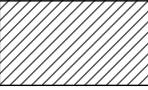


LEGENDA


LIVELLI DI PERICOLOSITÀ




P0 basso




P1 moderato




P2 medio




P3 elevato



P4 molto elevato




Sito d'attenzione; fascia di rispetto per probabile evoluzione del dissesto




Limite di pericolosità coperto da area a pericolosità maggiore


LIVELLI DI RISCHIO




R1 moderato




R2 medio




R3 elevato



R4 molto elevato



Limite di bacino



Limite comunale