

REPUBBLICA ITALIANA



Regione Siciliana
Presidenza

Autorità di Bacino del Distretto Idrografico della Sicilia

Servizio 2 "ASSETTO DEL TERRITORIO"
Unità Operativa 2.1

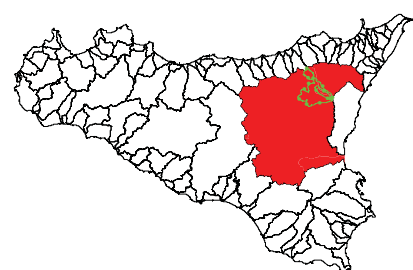
Aggiornamento del Piano Stralcio di Bacino
per l'Assetto Idrogeologico (P.A.I.)
(Art. 68 commi 4bis e 4ter del D.Lgs. 3 Aprile 2006, n. 152 e ss.mm.ii.)

Conferenza Operativa del 09/11/2021

DELIBERA N. 44 DEL 17/11/2021

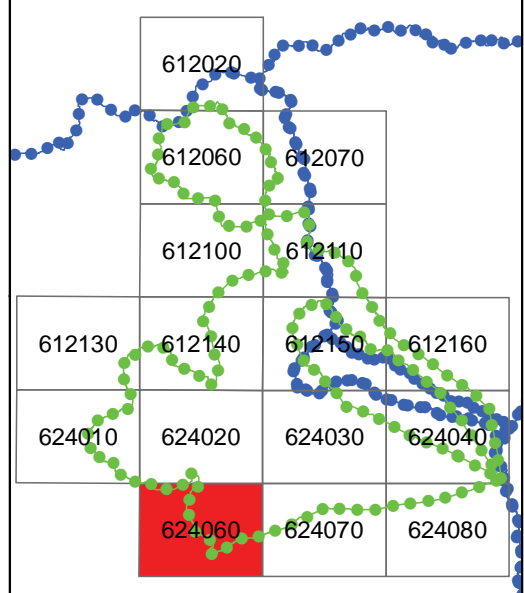
Bacino del F. Simeto (094) area tra F. Simeto e F. San Leonardo (094A)
Lago di Pergusa (094B) e Lago di Maletto (094C)
Bacino del F. Alcantara (096)

GEOMORFOLOGIA
COMUNE INTERESSATO: BRONTE



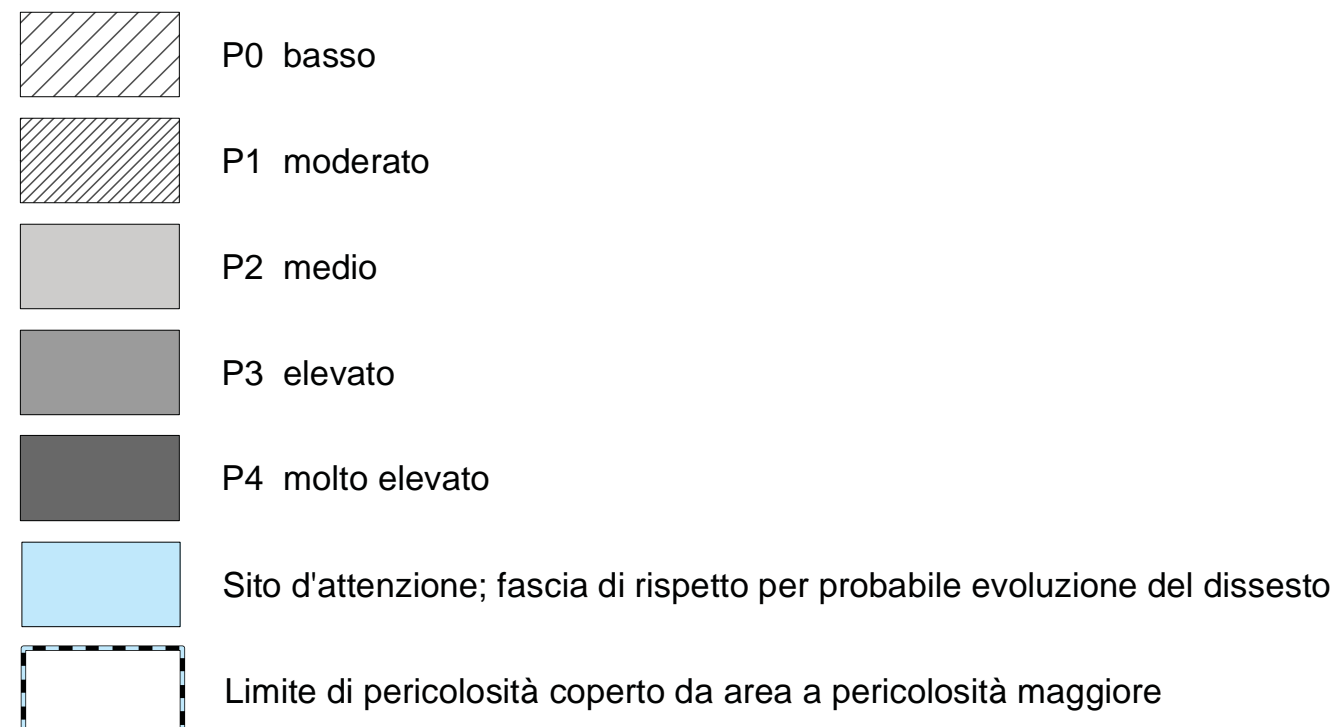
CTR 624060 - SCALA 1:10.000
CARTA DELLA PERICOLOSITÀ E DEL RISCHIO GEOMORFOLOGICO

COMUNI DI:
ADRANO - BRONTE - CENTURIPES - RANDAZZO



LEGENDA

LIVELLI DI PERICOLOSITÀ



LIVELLI DI RISCHIO

