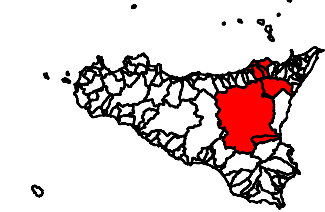


**Aggiornamento del Piano Stralcio di Bacino
per l'Assetto Idrogeologico (P.A.I.)**
(Art. 68 commi 4 bis e 4 ter del D.Lgs. 3 Aprile 2006, n. 152 e ss. mm. ii.)

Previsione di Aggiornamento

Area tra T.te Timeto e F.ra di Naso (013); Bacino Idrografico della F.ra di Naso e F. di Brolo (014); Area tra F.ra di Naso e F. di Zappulla (015); Bacino Idrografico del F. Zappulla e Area tra F. Zappulla e F. Rosmarino (016); Bacino Idrografico del F. Simeto (094), Area tra i bacini del F. Simeto e del F. San Leonardo (094A), Laghi di Pergusa (094B) e di Maletto (094C); Bacino Idrografico del F. Alcantara (096)

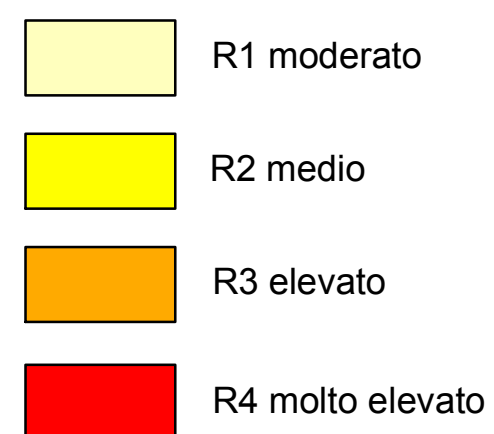
GEOMORFOLOGIA




COMUNE DI: TORTORICI

CTR N.612020 - SCALA 1:10.000
CARTA DEL RISCHIO

LEGENDA

LIVELLI DI RISCHIO



 Limite bacino idrografico
 Limite area territoriale
 Limite comunale

