

REPUBBLICA ITALIANA



Regione Siciliana

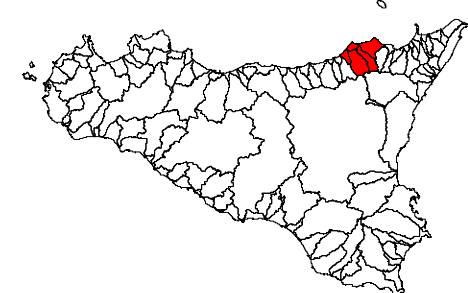
Presidenza della Regione Siciliana
Autorità del Distretto Idrografico della Sicilia
Servizio 2 "ASSETTO DEL TERRITORIO"
Unità Operativa 2.1

Aggiornamento del Piano Stralcio di Bacino
per l'Assetto Idrogeologico (P.A.I.)
(Art. 68 commi 4bis e 4ter del D.Lgs. 3 Aprile 2006, n. 152 e ss.mm.ii.)

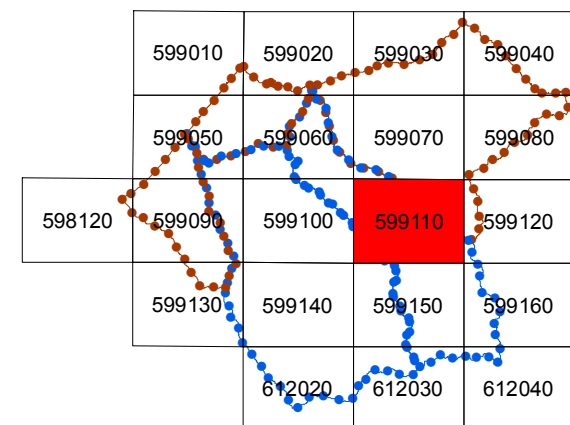
Previsione di Aggiornamento

Area territoriale tra Torrente Timeto e Fiumara di Naso (013)
Bacino Idrografico della Fiumara di Naso (014)
Area territoriale tra Fiumara di Naso e Fiumara di Zappulla (015)
Bacino Idrografico della Fiumara di Zappulla ed area tra Fiumara
di Zappulla e Fiume Rosmarino (016)
Bacino Idrografico del Fiume Alcantara (096)

**GEOMORFOLOGIA
COMUNE DI UCRIA**



**CTR N. 599110 - SCALA 1:10.000
CARTA DELLA PERICOLOSITA'**

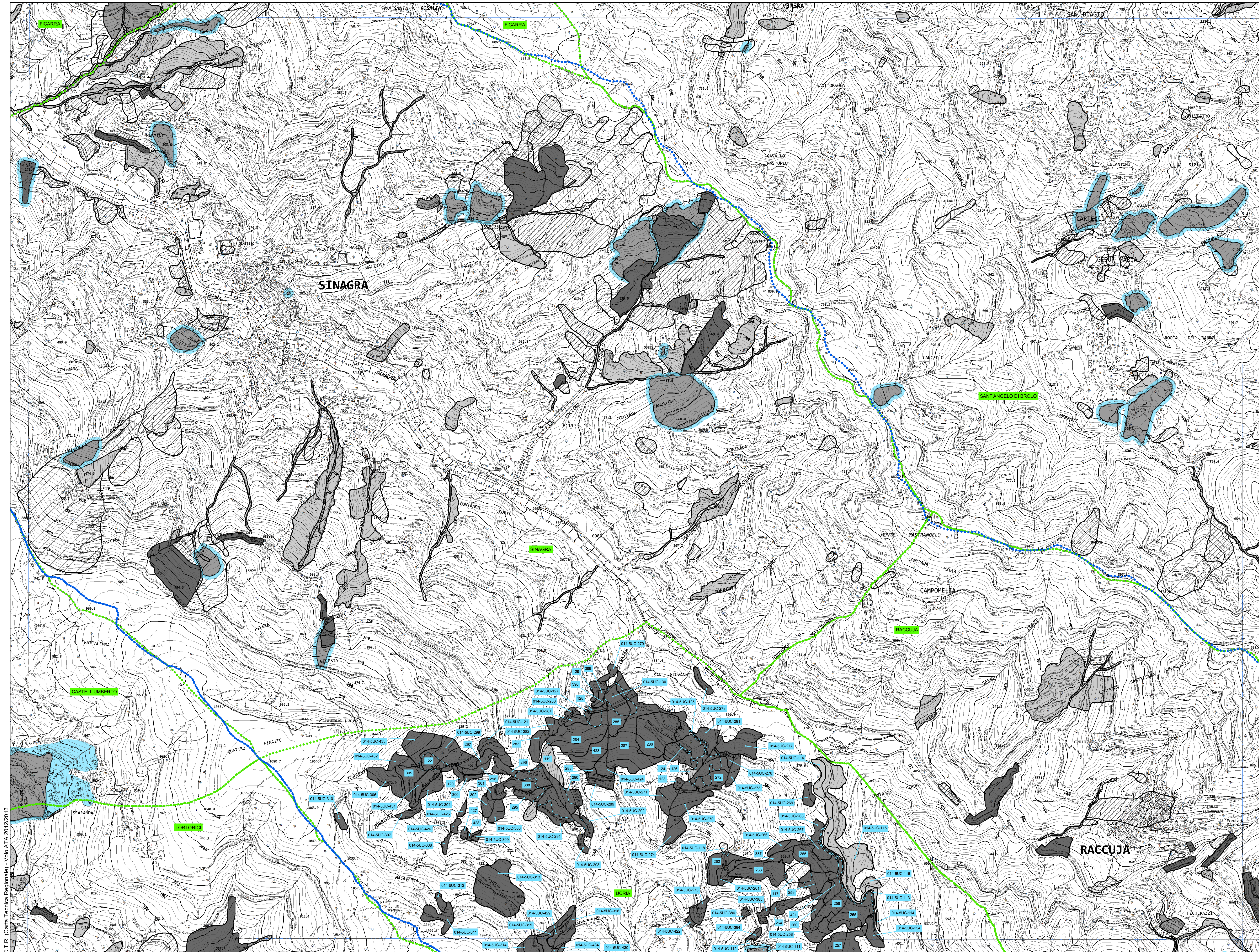


LEGENDA

LIVELLI DI PERICOLOSITA'

- P0 basso
- P1 moderato
- P2 medio
- P3 elevato
- P4 molto elevato
- Sito di attenzione; fascia di rispetto per probabile evoluzione del dissesto
- Limite di pericolosità e/o fascia di rispetto coperta da area a pericolosità maggiore

- Limite bacino idrografico
- Limite area territoriale
- Limite comunale



C.T.R. (Carta Tecnica Regionale) - Voce ATA 20/2/2013