

Repubblica Italiana



Regione Siciliana

Presidenza della Regione Siciliana

Autorità di Bacino del Distretto Idrografico della Sicilia

Servizio 2 "ASSETTO DEL TERRITORIO"

Unità Operativa 2.1

Aggiornamento del Piano Stralcio di Bacino per l'Assetto Idrogeologico (P.A.I.)

(Art. 68 commi 4 bis e 4 ter del D.Lgs. 3 Aprile 2006, n. 152 e ss. mm. ii.)

Previsione di Aggiornamento

Bacino Idrografico del Fiume S. Bartolomeo (n. 045)

Area Territoriale tra il bacino del Fiume Jato ed il bacino del Fiume S. Bartolomeo (n. 044)

Area Territoriale tra il bacino del Fiume San Bartolomeo e Punta di Solanto (n. 046)

Bacino idrografico del Fiume Birgi (051)

ed Area Territoriale tra il Bacino Idrografico del Fiume Birgi ed il Bacino Idrografico del Fiume Lenzi (050)

Bacino Idrografico del Fiume Arena (054)

GEOMORFOLOGIA

COMUNE DI: CALATAFIMI SEGESTA



CTR N. 606080 - SCALA 1:10.000

CARTA DELLA PERICOLOSITA'




LEGENDA

LIVELLI DI PERICOLOSITA'



P0 basso



P1 moderato



P2 medio



P3 elevato




P4 molto elevato




Sito di attenzione: fascia di rispetto per probabile evoluzione del dissesto



Limite di pericolosità eiv fascia di rispetto coperta da area a pericolosità maggiore



Limite bacino idrografico



Limite area territoriale



Limite comunale

C.T.R. (Carta Tecnica Regionale) - Volo A.T.A. 2012/2013