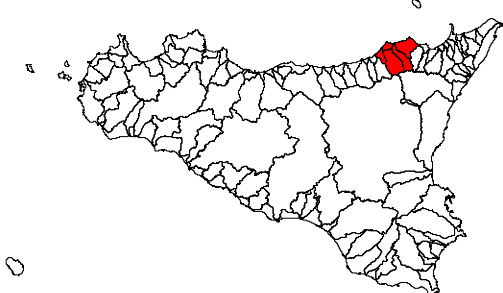
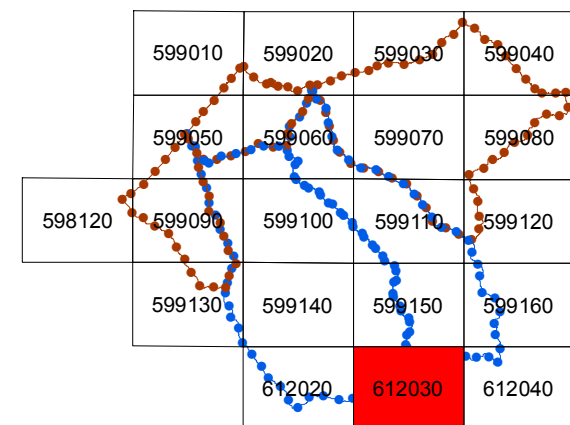


REPUBBLICA ITALIANA
Regione Siciliana
Presidenza della Regione Siciliana
Autorità del Distretto Idrografico della Sicilia
Servizio 2 "ASSETTO DEL TERRITORIO"
Unità Operativa 2.1
Aggiornamento del Piano Stralcio di Bacino
per l'Assetto Idrogeologico (P.A.I.)
(Art. 68 commi 4bis e 4ter del D.Lgs. 3 Aprile 2006, n. 152 e ss.mm.ii.)
Previsione di Aggiornamento
Area territoriale tra Torrente Timeto e Fiumara di Naso (013)
Bacino Idrografico della Fiumara di Naso (014)
Area territoriale tra Fiumara di Naso e Fiumara di Zappulla (015)
Bacino Idrografico della Fiumara di Zappulla ed area tra Fiumara
di Zappulla e Fiume Rosmarino (016)
Bacino Idrografico del Fiume Alcantara (096)
GEOMORFOLOGIA
COMUNE DI UCRIA

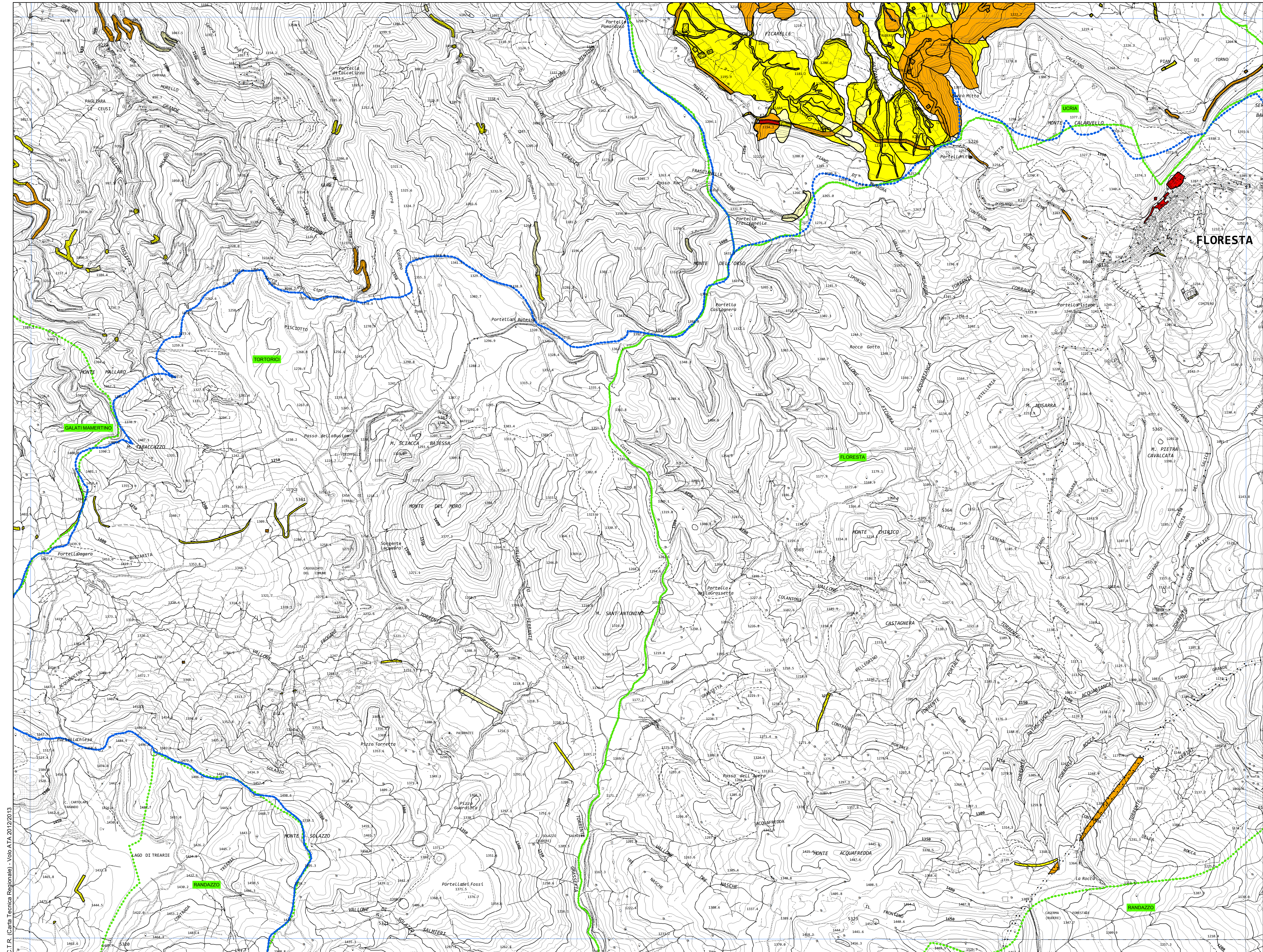
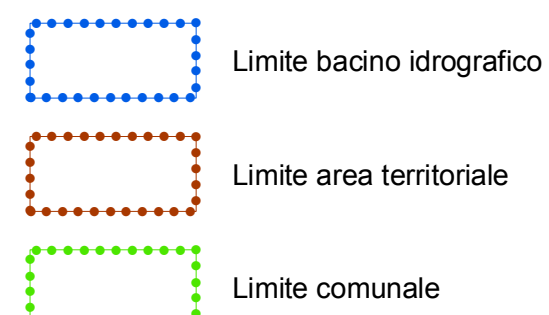
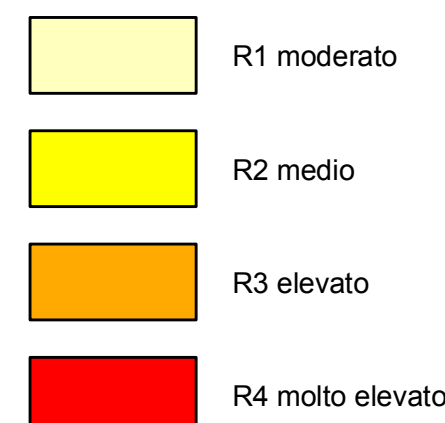


CTR N. 612030 - SCALA 1:10.000
CARTA DEL RISCHIO



LEGENDA

LIVELLI DI RISCHIO



C.T.R. (Carta Tecnica Regionale) - Voia ATA 20/2/2013