

REPUBBLICA ITALIANA



Regione Siciliana
Presidenza della Regione Siciliana
Autorità di Bacino del Distretto Idrografico della Sicilia

Servizio 2 "ASSETTO DEL TERRITORIO"
Unità Operativa 2.1

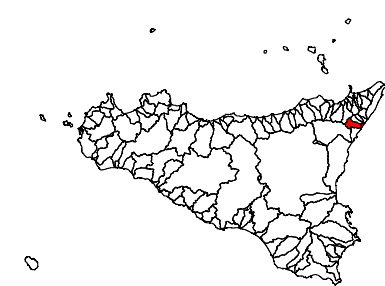
Aggiornamento del Piano Stralcio di Bacino
per l'Assetto Idrogeologico (P.A.I.)
(Art. 67 del D.Lgs. 3 Aprile 2006, n. 152 e ss. mm. ii.)

Conferenza Programmatica del 16/06/2021
(Art. 130 della L.R. n. 6 del 03/05/2001)

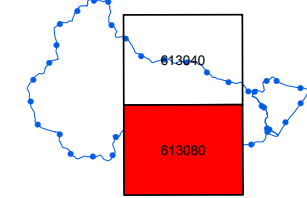
Bacino Idrografico della Fiumara d'Agrò ed Area tra la Fiumara d'Agrò
ed il Torrente Savoca (098)

GEOMORFOLOGIA

COMUNE DI: Limina



CTR N.613080 - SCALA 1:10.000
CARTA DELLA PERICOLOSITA' E DEL RISCHIO



LEGENDA

LIVELLI DI PERICOLOSITA'



P0 basso



P1 moderato



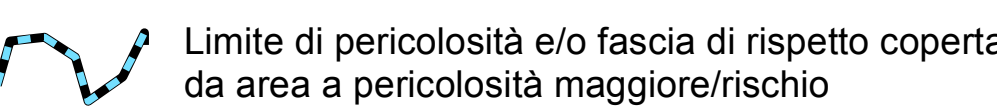
P2 medio



P3 elevato



P4 molto elevato



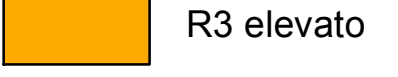
LIVELLI DI RISCHIO



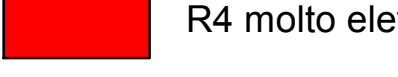
R1 moderato



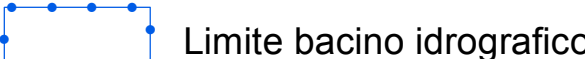
R2 medio



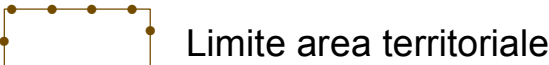
R3 elevato



R4 molto elevato



Limite bacino idrografico



Limite area territoriale



Limite comunale

