



Unione Europea  
REPUBBLICA ITALIANA  
**Regione Siciliana**  
Assessorato Infrastrutture e Mobilità  
Dipartimento Regionale Tecnico  
Ufficio del Genio Civile  
AGRIGENTO

**Oggetto: OCDPC n. 558/2018-** “Lavori di riefficientamento del corso d’acqua Fiume Imera meridionale per un tratto di lunghezza di 9,2 km nel Comune di Licata – Importo complessivo stimato € 891.800,00 -**Piano Investimenti Cod. SI\_AG\_01335. CUP G67H21022250001**

## CONFERENZA DEI SERVIZI

(Art. 5 L.R. 12/2011 n. 12 e dell’art.4 del D.P.R.S. 13/2012, in ottemperanza alle modalità e alle procedure ex art. 4 della L.R. 5/2011)

### VERBALE DELLA SEDUTA DEL 20 DICEMBRE 2021

#### **Premesso che:**

- con nota prot. 187135 del 09/12/2021 é stata convocata per il giorno 20 dicembre 2021 alle ore 11,00, presso l’Ufficio del Genio Civile di Agrigento, sito in P.zza V. Emanuele, 20, la Conferenza di Servizi ai sensi dell’Art. 5 della L.R. 12/2011 n. 12 e dell’art. 4 del D.P.R.S. 13/2012, in ottemperanza alle modalità e alle procedure ex art. 4 della L.R. 5/2011, per acquisire tutti i pareri previsti dalla normativa e finalizzati all’approvazione in linea tecnica del progetto di che trattasi;

- alla sopradetta Conferenza sono stati invitati:

- il Comune di Licata;
- l’Autorità di Bacino del Distretto Idrografico della Sicilia;
- il Dipartimento Regionale dell’Ambiente;
- l’ASP - Azienda Sanitaria Provinciale di Agrigento –Dipartimento di Prevenzione, Servizio Igiene Ambienti di Vita;
- la Soprintendenza ai BB.CC.AA. di Agrigento;
- Ufficio Circondariale Marittimo di Licata;

Risultano presenti oltre al RUP Geom. Salvatore Alessi:

- il progettista F.D. Geom. Franco Pitruzzella
- per il Comune di Licata , il Sig. Sindaco Giuseppe Galanti
- per la Soprintendenza ai BB.CC.AA., il Dott. Ignazio Perrone

Risultano assenti, benchè convocati, i rappresentanti dell’ ASP - Azienda Sanitaria Provinciale di Agrigento – U.O. Igiene Pubblica, dell’ Autorità di Bacino, del Dipartinmento Regionale dell’ Ambiente, Struttura Territoriale di Agrigento, l’Ufficio Circondariale Marittimo di Licata.

Il R.U.P. Geom. Salvatore Alessi nell’introdurre i lavori all’ordine del giorno, porge, preliminarmente, il saluto a tutti gli intervenuti e li ringrazia per la fattiva collaborazione manifestata.

Ciò posto, illustra il progetto in argomento e cede la parola al progettista, F.D. Geom. Franco Pritruzzella, che a nome del gruppo di progettazione, espone quanto di seguito:

Il bacino del fiume Salso o Imera Meridionale ricade nel versante meridionale della Sicilia e si estende per una superficie di circa 2.000 kmq dalla Madonie al Mar Mediterraneo; per estensione può essere considerato il secondo tra i bacini dell'isola, dopo quello del fiume Simeto.

Esso si inserisce tra il bacino idrografico del fiume Platani ad ovest e quello del fiume Simeto ad est ed interessa il territorio delle province di Agrigento, Caltanissetta, Enna e Palermo.

Il fiume Salso interessa il territorio di Licata nell'asta terminale per uno sviluppo di circa 15 km.

Nel primo tronco, dello sviluppo di circa 8 km, dalla contrada Rovittelle alla contrada Stretto, il fiume scorre per lo più incassato in aree collinari, attraversando in alcuni tratti talune aree pianeggianti, di modesta larghezza, che ne costituiscono i piani golenali, naturali zone di espansione della corrente durante eventi di piena anche non eccezionali.

Nel secondo tronco, dalla contrada Stretto fino allo sbocco nel mare Mediterraneo, in concomitanza ad eventi di piena particolarmente gravosi ha provocato, nel corso degli anni, periodici fenomeni di esondazione in buona parte del territorio del Comune di Licata e anche nel centro abitato.

Gli interventi di sistemazione idraulica, nel passato, remoto e recente, sono stati condotti anche nel tentativo di impedire le divagazioni dei fiumi in pianura che sia soggetta a continui mutamenti, senza garanzie per gli usi dei terreni che risultano talora liberi e relativamente lontani dalle acque ma che, in tempi imprevedibili, possono essere inondati o sottoposti a nuova erosione.

A prova di quando sopra palesato, le ultime piogge del mese di novembre 2018 hanno causato, l'allertamento delle strutture di Protezione Civile, avendo registrato un livello di piena molto prossimo all'esondazione.

I danni oggi riscontrabili posso riassumersi in:

- deposito di materiale di trasporto lungo il corso fluviale che, durante le precipitazioni, vengono trascinati lungo tutta l'asta fluviale restringendo la sezione idraulica;
- l'alveo e le sponde sono ricoperte di folta vegetazione;
- insabbiamento della foce

#### PROPOSTA PROGETTUALE

Gli interventi proposti nel presente progetto possono così riassumersi:

- Rimozione di depositi di materiale di trasporto e concentrazioni vegetali che hanno causato una riduzione della portata massima sopportabile dall'alveo con conseguente aumento delle probabilità di esondazioni conseguenti ad abbondanti precipitazioni;
- Ridefinizione delle sezioni idrauliche in prossimità delle zone pianeggianti con la ricostituzione e/o risagomatura degli argini;
- Realizzazione di scogliera e/o gabbionata a salvaguardia dell'erosione al piede delle sponde, limitatamente ai tratti nei quali sarà necessario garantire la difesa di manufatti importanti e strategici per le attività economiche o di aree edificate;
- - Pulitura della foce.

Con tali lavori, si vuole mitigare il rischio esondazione ed aumentare la capacità di deflusso delle acque, senza tuttavia arrecare turbativa alla cinematica delle correnti e senza intaccare le caratteristiche ambientali dei luoghi.

Il materiale estratto dalle opere di pulitura, non utilizzato per la regolarizzazione e rinaturalizzazione delle sponde, verrà conferito in idonee discariche e/o centri di riciclaggio previa classificazione e al risultato positivo delle analisi chimiche dei suddetti materiali.

Si ribadisce, ancora, che in progetto non sono previste opere strutturali o lavori di scavo ma riportare la sezione idraulica alle condizioni di origine senza mutare o alterare il regime normale dell'alveo.

Si apre, a questo punto, la discussione ai presenti al consesso dell'odierna conferenza, invitando i rappresentanti degli Enti ad esprimere il proprio specifico parere trascrivendolo nell'apposito foglio di intervento, preliminarmente distribuito.

I rappresentanti degli Enti consegnano al Tavolo i propri pareri, che costituiscono parte integrante del presente verbale, e che comunque di seguito si riportano:

- Il Sindaco del Comune di Licata, relaziona: In riferimento all'intervento in oggetto si esprime parere favorevole ai lavori ddi cui sopra. Si riserva di dare parere di conformità urbanistica che farà pervenire alla Conferenza dei Servizi (allegato 1);
- il Dott. Ignazio Perrone, in rappresentanza della Soprintendenza ai BB.CC.AA. di Agrigento, relaziona: N.O. per la parte di competenza a condizione che vengano osservate rigorosamente le prescrizioni previste dalle norme di attuazione del piano paesaggistico approvato il 29/10/2021 al punto 38 F. Per gli interventi di pulizia dell'alveo siano previste interventi riconducibili all'Ingegneria Naturalistica (allegato 2).

L'ASP di Agrigento- Dipartimento di Prevenzione, Servizio Igiene Ambienti di Vita, ha fatto pervenire nota prot. 216275 del 14/12/2021 con la quale, preso atto che i lavori consistono nell'eliminazione degli accumuli di materiali alluvionali di varia provenienza, taglio e rimozione della canne e vegetazione in genere, ripristino del buon regime idraulico, del fiume Imera, esprime, sotto l'esclusivo aspetto igienico sanitario, parere favorevole. Raccomanda inoltre la opportuna caratterizzazione dei materiali asportati ed il loro idoneo conferimento in discarica autorizzata (allegato 3)

L'Ufficio Circondariale Marittimo di Licata ha fatto pervenire nota 0011760 del 14/12/2021, con la quale comunica che : avuto riguardo delle materie di competenza del Corpo delle Capitanerie di Porto con particolare attinenza ai profili legati alla Sicurezza della navigazione e di Polizia Marittima, esprime parere sfavorevole al fine dell'esecuzione dei lavori meglio indicati in argomento. Alla luce di quanto sopra, si chiede la massima attenzione nel limitare che oggetti rimossi dal corso d'acqua (tronco d'albero ecc) possano confluire nello specchio acqueo marino, rendendo la navigazione pericolosa, e comunque, nel caso si dovesse verificare un evento simile, si prega di informare tempestivamente la sala operativa del Comando (0922/774113) per le eventuali azioni di propria competenza. ( allegato 4)

Il Dipartimento Regionale dell'Ambiente, Struttura Territoriale dell'Ambiente di Agrigento/Caltanissetta, ha fatto pervenire nota prot. 85229 del 17/12/2021, ha accordato la formale disponibilità dei luoghi interessati dall'intervento in argomento, attraverso la consegna delle aree demaniali marittime all'Ufficio, ai sensi dell'art. 34 del C.N. e 36 del R.C.N., non appena sarà acquisita la cantierabilità dei lavori a firma del R.U.P., con allegata planimetria recante l'indicazione e la quantificazione dell'area demaniale marittima interessata dai lavori.( allegato 5)

A chiusura dei lavori, per quanto sopra enunciato, si prende atto :

- che i pareri espressi nel corso della presente Conferenza di Servizi sostituiscono, a tutti gli effetti, qualsiasi altro esame o parere di amministrazioni o organi esecutivi, monocratici o collegiali ed uffici regionali in materia di opere pubbliche;
- che ai sensi dell'art. 5 L.R. 12/2011 n. 12 in sede di Conferenza di Servizi si sono acquisiti positivamente i pareri, nulla-osta ed assensi comunque denominati, dei partecipanti e degli Enti che hanno fatto pervenire il loro parere.
- che ai sensi dell'art. 5, comma 2 della L.R. 12/2011 la Conferenza dei servizi verrà riconvocata in seconda seduta, per acquisire i pareri degli Enti assenti o che non hanno fatto pervenire il loro parere, e deciderà prescindendo dalla presenza della totalità delle amministrazioni invitate.


Del che viene redatto il presente verbale.

Sarà cura del RUP. ai sensi e per gli effetti dell'art.5, co 3 della L.R. 12/2011, acquisiti i pareri positivi nell'odierna Conferenza di Servizi, esprimere il parere tecnico definitivo sul progetto.

Il presente verbale sarà pubblicato sul sito informatico dell'Ufficio del Genio Civile e inviato al Comune di Licata per la pubblicazione nell'Albo Pretorio.

Agrigento li 20/12/2021

Il Responsabile Unico  
del Procedimento  
( FID. Geom. Salvatore Alessi)

A handwritten signature in black ink, appearing to read 'Salvatore Alessi', written in a cursive style.

**CONFERENZA DEI SERVIZI DEL GIORNO 20/12/2021 , PER I LAVORI**

**DI :** OCDPC n. 558/2018- "Lavori di riefficientamento del corso d'acqua Fiume

Imera meridionale per un tratto di lunghezza di 9,2 km nel Comune di Licata

Importo complessivo stimato € 891.800,00 -Piano Investimenti Cod.

SI\_AG\_01335. CUP G67H21022250001

**ENTE DI APPARTENENZA:** COMUNE DI LICATA

**RAPPRESENTANTE DELL'ENTE:** SINDACO

**INTERVENTO:**

In riferimento all'intervento in oggetto  
si esprime **PARERE FAVOREVOLE**  
ai lavori di cui sopra. Si riserva  
di dare parere di Conferimento Urbanistico  
che potrà pervenire alla Conferenza di  
servizi.

Giuseppe Jolani

**CONFERENZA DEI SERVIZI DEL GIORNO 20/12/2021 , PER I LAVORI**

**DI : OCDPC n. 558/2018-** "Lavori di riefficientamento del corso d'acqua Fiume

Imera meridionale per un tratto di lunghezza di 9,2 km nel Comune di Licata

Importo complessivo stimato € 891.800,00 -Piano Investimenti Cod.

**SI\_AG\_01335. CUP G67H21022250001**


**ENTE DI APPARTENENZA:** COMUNE DI LICATA

**RAPPRESENTANTE DELL'ENTE:** SINDACO

**INTERVENTO:**

In riferimento all'intervento in oggetto  
si esprime **PARERE FAVOREVOLE**  
ai lavori di cui sopra. Si riserva  
di dare parere di Conferimento Urbanistico  
che potrà pervenire alla Conferenza di  
Servizi.

Giuseppe Jolani



SERVIZIO SANITARIO NAZIONALE - REGIONE SICILIANA

Azienda Sanitaria Provinciale di Agrigento

Sede legale: Viale della Vittoria, 321- 92100 Agrigento

Partita IVA - Codice Fiscale : 02570930848

Dipartimento di Prevenzione

Viale della Vittoria n.321 Agrigento

Unità Operativa Distrettuale Igiene Pubblica

Viale xxiv Maggio, 6 Licata

ALLEGATO 3

*Scors*

Tel. 0922/869602

U01

	Regione Siciliana
	15 DIC. 2021
Prot. n.	190388
Ufficio del Genio Civile Agrigento	

Prot. 216275 del 14/12/2021

All' Assessorato Infrastrutture e Mobilità  
Dipartimento Regionale Tecnico  
Servizio Provinciale del Genio Civile  
AGRIGENTO

C.A. RUP. Geom. S. Alessi

**OGGETTO: OCDPC n. 558/2018** “ Lavori di riefficientamento del corso d’acqua Fiume Imera meridionale per un tratto di lunghezza di 9,2 Km nel Comune di Licata – Importo complessivo stimato € 891.800,00 – Piano Investimenti Cod. SI\_AG\_01335. CUP G67H21022250001.

CONVOCAZIONE CONFERENZA DI SERVIZI – art. 5 L.R. 12/07/2011 n. 12, e dell’ art. 4 del D.P.R.S. 13/2012, in ottemperanza alle modalità e alle procedure ex art. 4 della L.R. n. 5/2011 e ss.mm.ii

**Vista** la nota Prot 187135 del 09/12/2021, a firma del Geom. S. Alessi e dell’ Arch. S. La Mendola, riportante la richiesta in oggetto;

**Visti** la relazione tecnica, gli elaborati grafici e la documentazione fotografica, redatti dai progettisti e dal RUP. del Genio Civile;

**Preso Atto** che i lavori consistono nell’eliminazione degli accumuli di materiale di varia provenienza; tagli e rimozione delle canne e vegetazione in genere; ripristino del buon regime idraulico del Fiume Imera .

**Si esprime Parere Favorevole**, sotto l’esclusivo aspetto Igienico Sanitario.

Si raccomanda la opportuna caratterizzazione dei materiali asportati ed il loro idoneo conferimento in discarica autorizzata.

UFFICIO DISTRETTUALE  
IGIENE E SANITÀ PUBBLICA  
LICATA  
IL DIRIGENTE MEDICO  
*G. Puccio*



MINISTERO DELLE INFRASTRUTTURE  
E DELLA MOBILITÀ SOSTENIBILI  
UFFICIO CIRCONDARIALE MARITTIMO  
GUARDIA COSTIERA  
LICATA

Riferirsi a: P.G./DEMANIO/AMBIENTE  
tel. e Fax: 0922/77.41.13  
[uclicata@mit.gov.it](mailto:uclicata@mit.gov.it); [cp-licata@pec.mit.gov.it](mailto:cp-licata@pec.mit.gov.it);

101

ALLA	REGIONE SICILIANA
15 DIC. 2021	ASSESSORATO INFRASTRUTTURE E MOBILITÀ
190404	DIPARTIMENTO TECNICO
Ufficio del Genio Civile	SERVIZIO PROVINCIALE DEL GENIO CIVILE
Agrigento	AGRIGENTO

ALLA REGIONE SICILIANA  
ASSESSORATO INFRASTRUTTURE E MOBILITÀ  
DIPARTIMENTO TECNICO  
SERVIZIO PROVINCIALE DEL GENIO CIVILE  
AGRIGENTO  
[geniocivile.ag@certmail.regione.sicilia.it](mailto:geniocivile.ag@certmail.regione.sicilia.it);

**Argomento:** Trasmissione parere lavori di riefficientamento del corso d'acqua Fiume Imera meridionale nel Comune di Licata.

**Riferimento:** nota prot. 187135 del 09.12.2021.

In esito a quanto richiesto da Codesto Ente in indirizzo con la nota di cui si fa riferimento, questo Comando, avuto riguardo delle materie di competenza del Corpo delle Capitanerie di Porto con particolare attinenza ai profili legati alla Sicurezza della Navigazione e di Polizia Marittima, esprime favorevole al fine dell'esecuzione dei lavori meglio indicati in argomento.

Alla luce di quanto sopra, si chiede la massima attenzione nel limitare che oggetti rimossi dal corso d'acqua (tronchi d'albero ecc.) possano confluire nello specchio acqueo marino, rendendo la navigazione pericolosa e, comunque, nel caso si dovesse verificare un evento simile, si prega di informare tempestivamente la sala operativa di questo comando (0922 / 774113) per le eventuali azioni di propria competenza.

Si resta in attesa ed a disposizione per ogni eventuale e/o ulteriore chiarimento in merito ai contenuti della presente.

IL COMANDANTE  
T.V.(CP) Piergiorgio LUMINARI  
Documento informatico firmato digitalmente  
ai sensi del D.lgs. 07/03/2005, n° 82

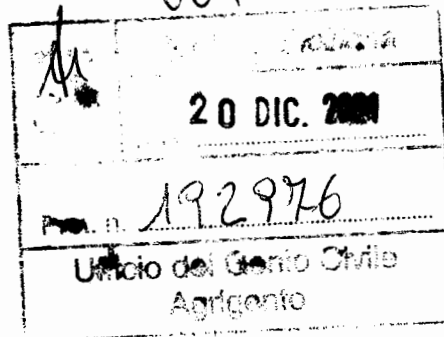






REPUBLICA ITALIANA  
Regione Siciliana  
Assessorato del Territorio e dell'Ambiente  
Dipartimento dell'Ambiente

**STRUTTURA TERRITORIALE DELL'AMBIENTE DI  
AGRIGENTO/CALTANISSETTA**  
Sede di AG - Via Miniera Pozzo Nuovo, snc - 92021 Aragona  
Sede di CL - Viale della Regione n. 64 - 93100 Caltanissetta (CL)  
e-mail: [updm.portoempedocle.gela@regione.sicilia.it](mailto:updm.portoempedocle.gela@regione.sicilia.it)  
e-mail: [ufficio.periferico.cl@regione.sicilia.it](mailto:ufficio.periferico.cl@regione.sicilia.it)  
pec: [dipartimento.ambiente@certmail.regione.sicilia.it](mailto:dipartimento.ambiente@certmail.regione.sicilia.it)



Rif nota Uff. Genio Civile di Agrigento prot. n° 184419 del 03/12/2021

Prot. n° 85229 del 17.12.2021

**Oggetto:** OCDPC n° 558/2018 – “Lavori di riefficientamento del corso d’acqua Fiume Imera Meridionale nel Comune di Licata” – Piano Investimenti Cod. SI\_AG\_01335.

**Disponibilità dei luoghi**

Ufficio del Genio Civile di Agrigento  
Piazza V. Emanuele n° 20  
92100 - Agrigento  
[geniocivile.ag@certmail.regione.sicilia.it](mailto:geniocivile.ag@certmail.regione.sicilia.it)

E.p.c.

Comune di Licata  
Ufficio di Gabinetto del Sindaco  
Piazza Progresso n° 10 – Licata (AG)  
[protocollo@cert.comune.licata.ag.it](mailto:protocollo@cert.comune.licata.ag.it)

Autorità di bacino del Distretto Idrografico  
della Regione Siciliana  
[autorita.bacino@certmail.regione.sicilia.it](mailto:autorita.bacino@certmail.regione.sicilia.it)

Ufficio Circondariale Marittimo di Licata  
[cp-licata@pec.mit.gov.it](mailto:cp-licata@pec.mit.gov.it)

Soprintendenza BB.CC.AA di Agrigento  
Via Ugo la Malfa  
92100 – Agrigento  
[sopriag@certmail.regione.sicilia.it](mailto:sopriag@certmail.regione.sicilia.it)

DRPC Sicilia  
Commissario Delegato ex OCDPC 558/2018  
90141 - Palermo  
[dipartimento.protezione.civile@certmail.regione.sicilia.it](mailto:dipartimento.protezione.civile@certmail.regione.sicilia.it)

Facendo seguito alla nota prot. n° 187135 del 9 dicembre 2021, assunta al protocollo di questo Ufficio in pari data 10 dicembre 2021 al n° 83430, con la quale codesto Ufficio ha trasmesso il Progetto Esecutivo concernente l’oggetto, per il rilascio del parere di competenza, si rappresenta che questa Struttura Territoriale dell’Ambiente nell’apprezzare le attività di che trattasi, ha preso visione degli elaborati progettuali trasmessi dai quali si evince quanto di seguito riportato.

Il progetto in argomento intende ripristinare principalmente la funzionalità idraulica del Fiume Imera Meridionale, nei seguenti tratti principali, ben lontani dal condine demaniale marittimo:

- il tratto a monte dello scolmatore, fino all'attraversamento della S.P. n° 11 in località Stretto, per una lunghezza di circa 2.100 ml;
- il tratto a valle dello scolmatore fino alla contrada Piana Bugiades per una lunghezza di circa 1.360 ml;

Dalla consultazione della Tavola n° 1 "Relazione Tecnica", si evince, altresì, che sarà oggetto di pulitura anche la parte terminale del fiume in prossimità della foce, compresa quindi anche l'area ricadente nel Demanio Marittimo.

Questo Ufficio, alla luce di quanto sopra indicato, esprime sin da subito la volontà di accordare la formale disponibilità dei luoghi interessati dall'intervento in argomento, attraverso la consegna delle aree demaniali marittime all'Ufficio del Genio Civile di Agrigento, ai sensi dell'art. 34 del C.N. e 36 del R. C.N., non appena sarà acquisita la cantierabilità dei lavori a firma del R.U.P. con allegata planimetria recante l'indicazione e la quantificazione dell'area demaniale marittima interessata dai lavori.

Si rammenta, infine, che la suddetta documentazione dovrà essere trasmessa a questo Ufficio tramite il Portale del Demanio Marittimo della Regione Siciliana, come previsto dalla dall'art. 3 della L.R. n° 32 del 16 dicembre 2020.



Il Dirigente della S.T.A. AG/CL  
(Dott.ssa Olympia Campo)