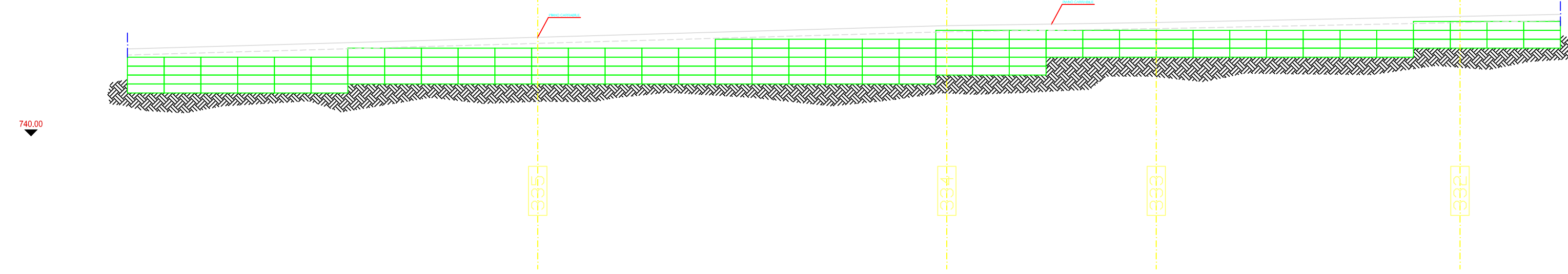
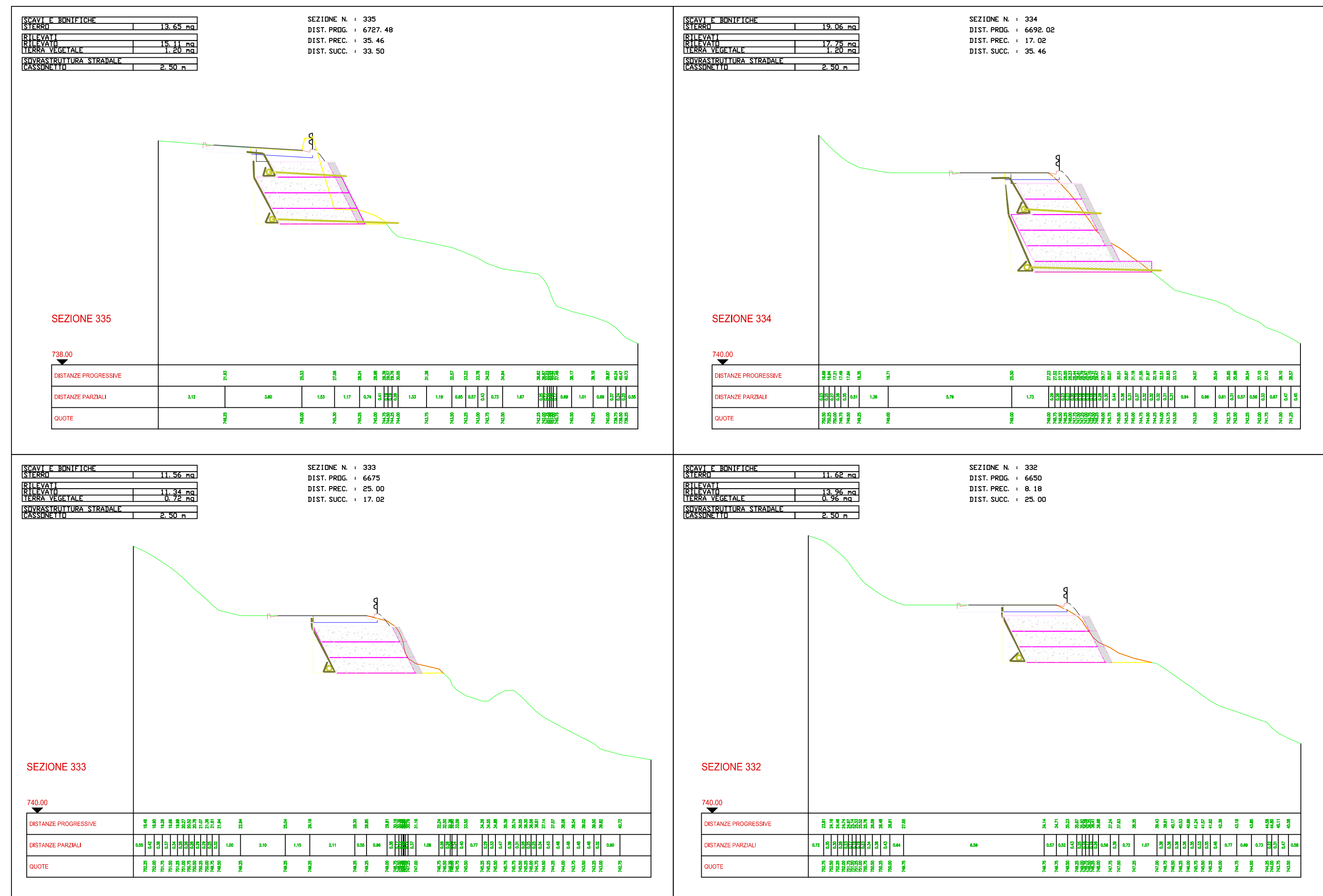


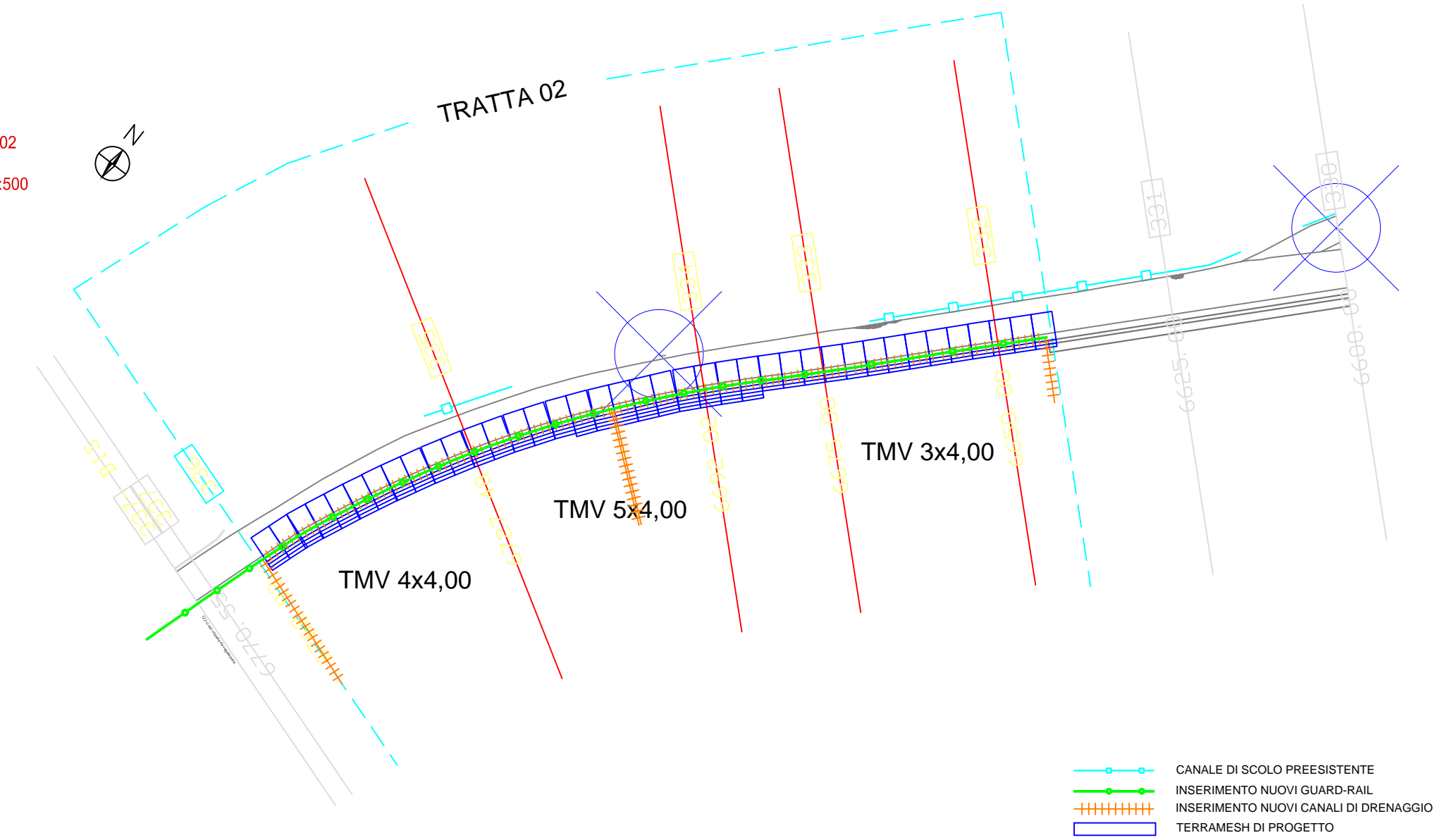
TRATTA 02
VISTA FRONTALE
SCALA 1:200



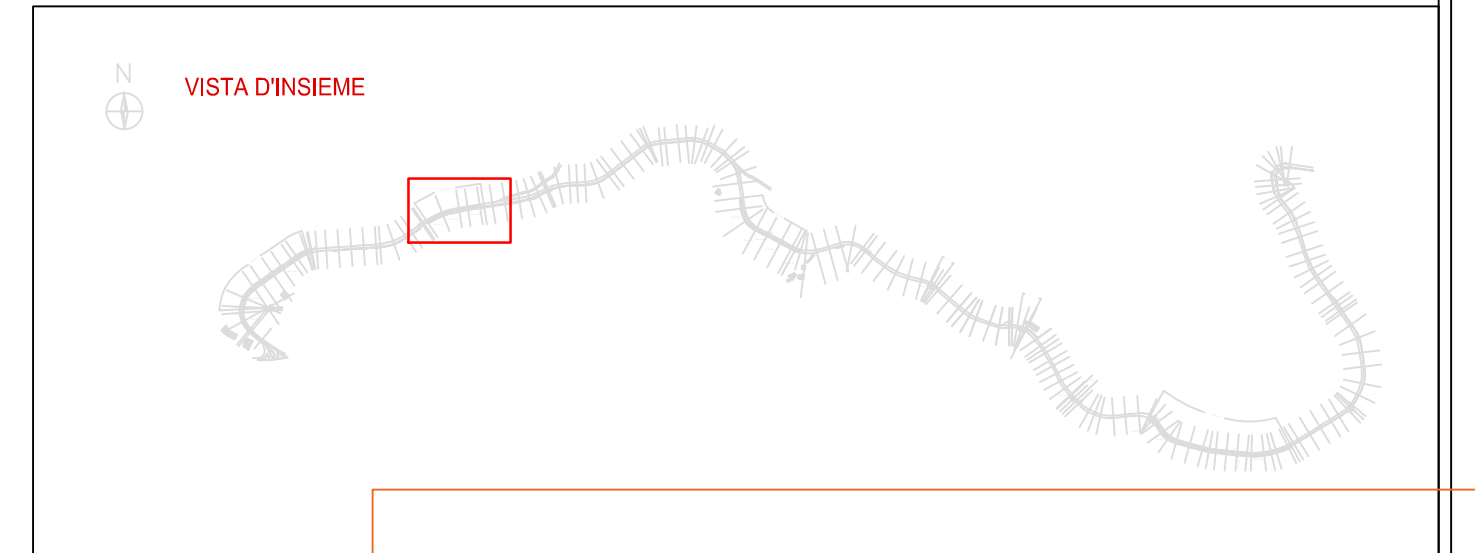
TRATTA 02
SEZIONI
SCALA 1:100





TRATTA 02
PIANTA
SCALA 1:500



VISTA D'INSIEME




REGIONE SICILIANA
 ASSESSORATO REGIONALE INFRASTRUTTURE E MOBILITA'
 DIPARTIMENTO REGIONALE TECNICO
 UFFICIO DEL GENIO CIVILE DI SIRACUSA


PROVINCIA REGIONALE DI SIRACUSA - OGGI LIBERO
 CONSORZIO COMUNALE DI SIRACUSA
STRADA PROVINCIALE SP 07

OGGETTO: Intervento per il miglioramento del livello di sicurezza e del piano viario della S.P. 07 Cassaro - Bianco - Buscemi, tratto B da Cozzo Bianco fino all'innesto con la SS 124 dello sviluppo di km. 3+250,79 dalla sezione 194 alla sezione 362.

PROGETTO ESECUTIVO

PLANIMETRIA INTERVENTI - TRATTA 02 - DALLA SEZ 330 ALL 336		DATA PROGETTO
		21 DIC 2021

FASE	AMBITO	TIPO	N°/SIGLA	REV	SCALA
PE	GEN	TAV	07.2	1	1:500, 1:300, 1:100 Formato A0

Rev.	DATA	DESCRIZIONE	MISSIONE	YACONE	STATO

RESPONSABILE UNICO DEL PROCEDIMENTO
 Ing. Ranieri Meloni

PROGETTISTA
 Dott. Vincenzo Vanella

COLLABORATORI ALLA PRODUZIONE
 Geom. Giorgio Neri

VESTI E APPROVAZIONI