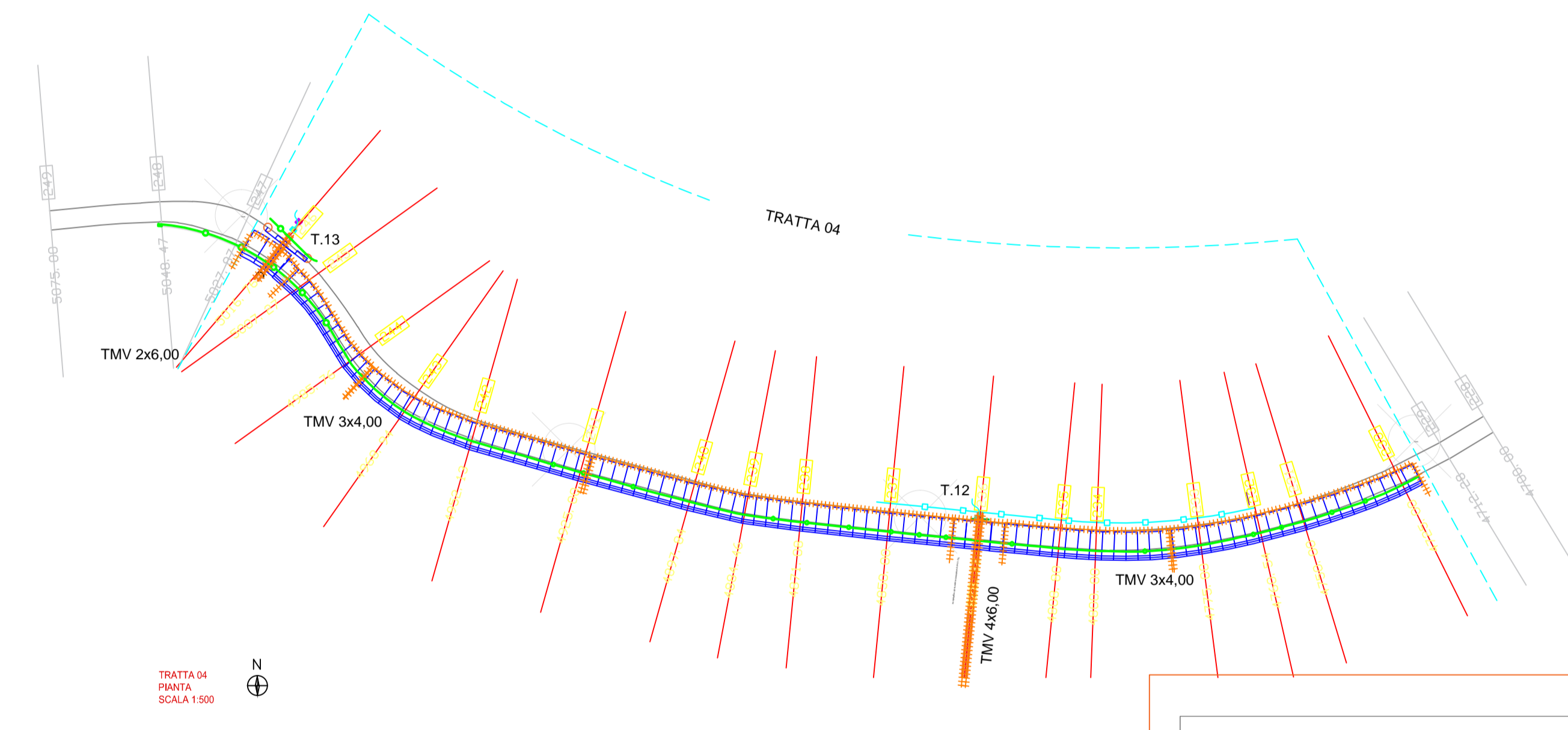

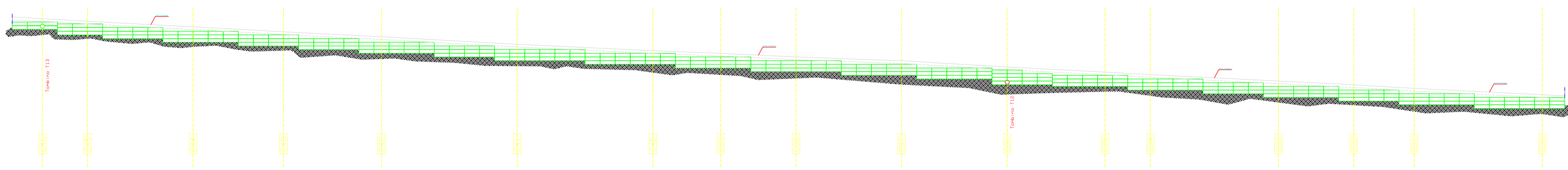


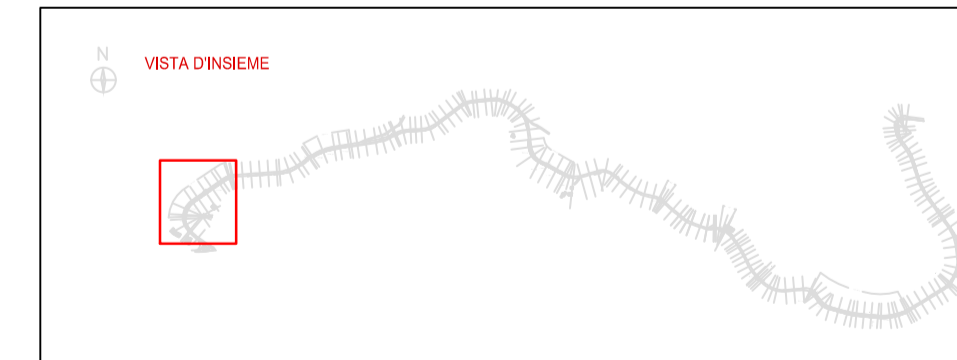
TRATTA 04
VISTA FRONTALE
SCALA 1:200

TRATTA 04
SEZIONI 246-238
SCALA 1:100



TRATTA 04
PIANTA
SCALA 1:500

— CANALE DI SOCCO PREESISTENTE
— INDIRIZZAMENTO NUOVI QUADRANTI
— INDIRIZZAMENTO NUOVI CANALI DI DRENAGGIO
— TERRENI DI PROGETTO



REGIONE SICILIANA
ASSESSORATO REGIONALE INFRASTRUTTURE E MOBILITA'
DIPARTIMENTO REGIONALE TECNICO
UFFICIO DEL GENIO CIVILE DI SIRACUSA

PROVINCIA REGIONALE DI SIRACUSA - OGGI LIBERO
CONSIGLIO COMUNALE DI SIRACUSA
STRADA PROVINCIALE SP47

OGGETTO: Intervento per il miglioramento del livello di sicurezza e del piano viario della S.P. 07 Casarea - Bianco - Biancamano tratto B de Cazzo Bianco fino all'innesto con la SS 124 dello sviluppo di km. 3+250,79 dalla sezione 194 alla sezione 362

PROGETTO ESECUTIVO

PLANIMETRIA INTERVENTI - TRATTA 04 - DALLA SEZ. 246 ALLA 238

DATA PROGETTO: 21 DIC 2023

FASE	AMBITO	SPQ	N° FOGLIA	REV.	SCALA
PE	GEN	TAV	7.4	1	1:500

RESPONSABILE UNICO DEL PROCEDIMENTO
Ing. Roberto Matarò

PROGETTISTA
Ing. Vincenzo Vassallo

COLLABORATORI ALLA PROGETTAZIONE
INGENNERING S.p.A.