TRATTA 04
SEZIONI 237 - 230
SCALA 1:100

SCAVI E BONIFICHE	
STERRO	12.64 mq
SCAVO	0.54 mq
RILEVATI	
RILEVATO	11.37 mq
TERRA VEGETALE	0.72 mq
SOVRASTRUTTURA STRADALE	
CASSONETTO	2.51 m

SEZIONE N. : 237
DIST. PROG. : 4850
DIST. PREC. : 18.64
DIST. SUCC. : 21.08

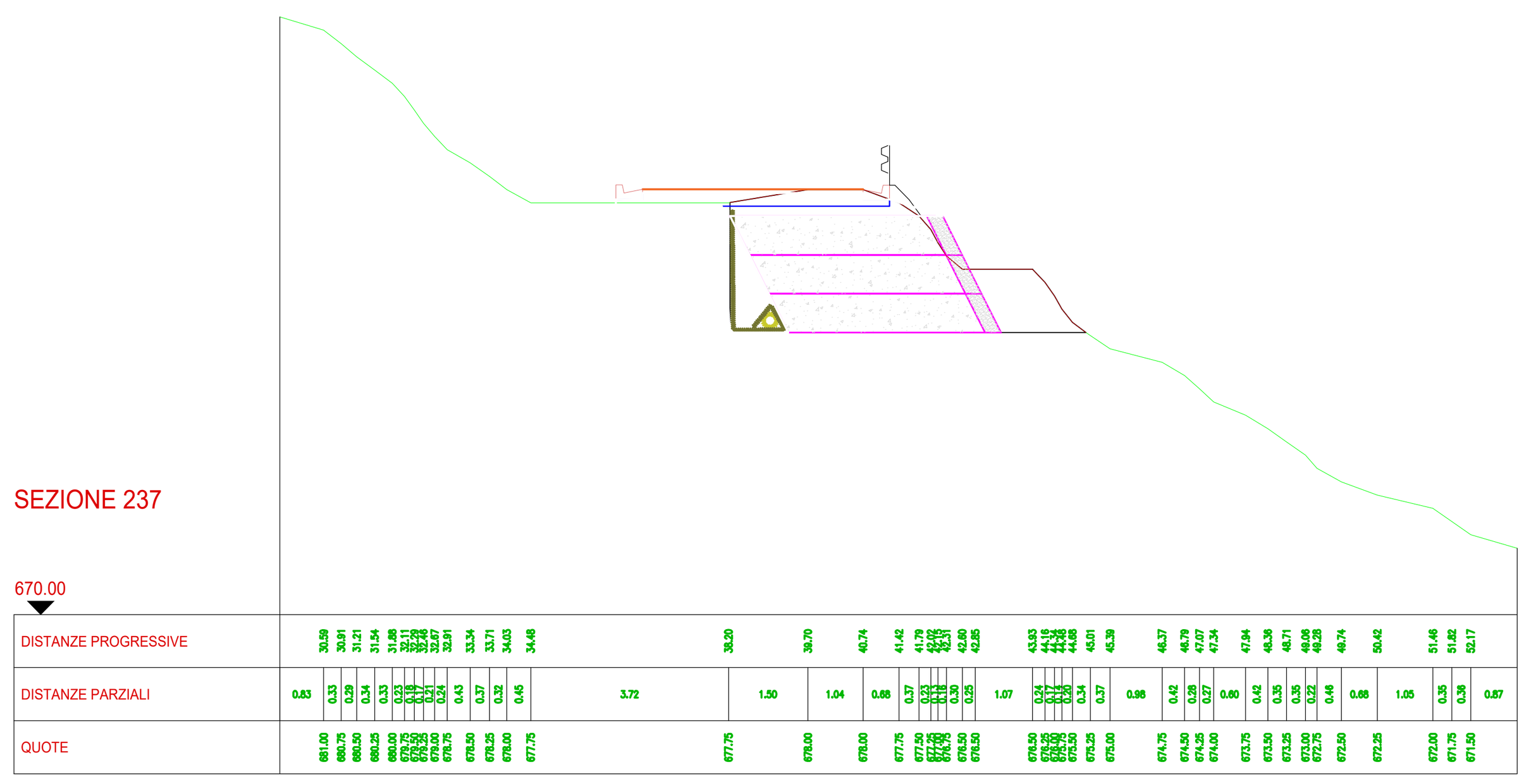

SCAVI E BONIFICHE	
STERRO	44.18 mq
RILEVATI	
RILEVATO	28.24 mq
PIETRAME	7.00 mq
SOVRASTRUTTURA STRADALE	
CASSONETTO	5.76 m

SEZIONE N. : 236
DIST. PROG. : 4828.32
DIST. PREC. : 3.00
DIST. SUCC. : 3.00

Tombino T12

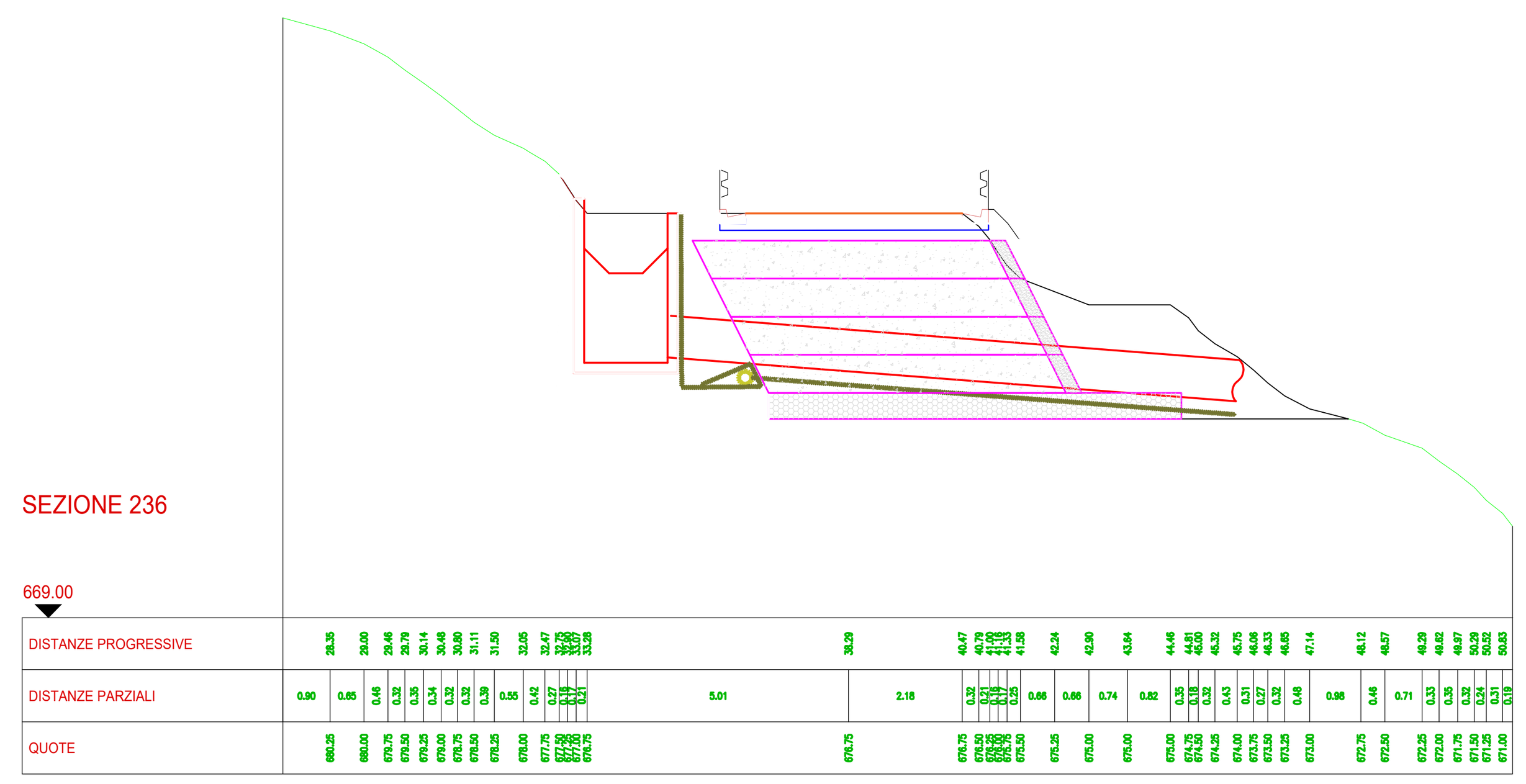

SCAVI E BONIFICHE	
STERRO	14.35 mq
SCAVO	0.54 mq
RILEVATI	
RILEVATO	11.34 mq
TERRA VEGETALE	0.72 mq
SOVRASTRUTTURA STRADALE	
CASSONETTO	6.30 m

SEZIONE N. : 235
DIST. PROG. : 4808.80
DIST. PREC. : 8.80
DIST. SUCC. : 16.43

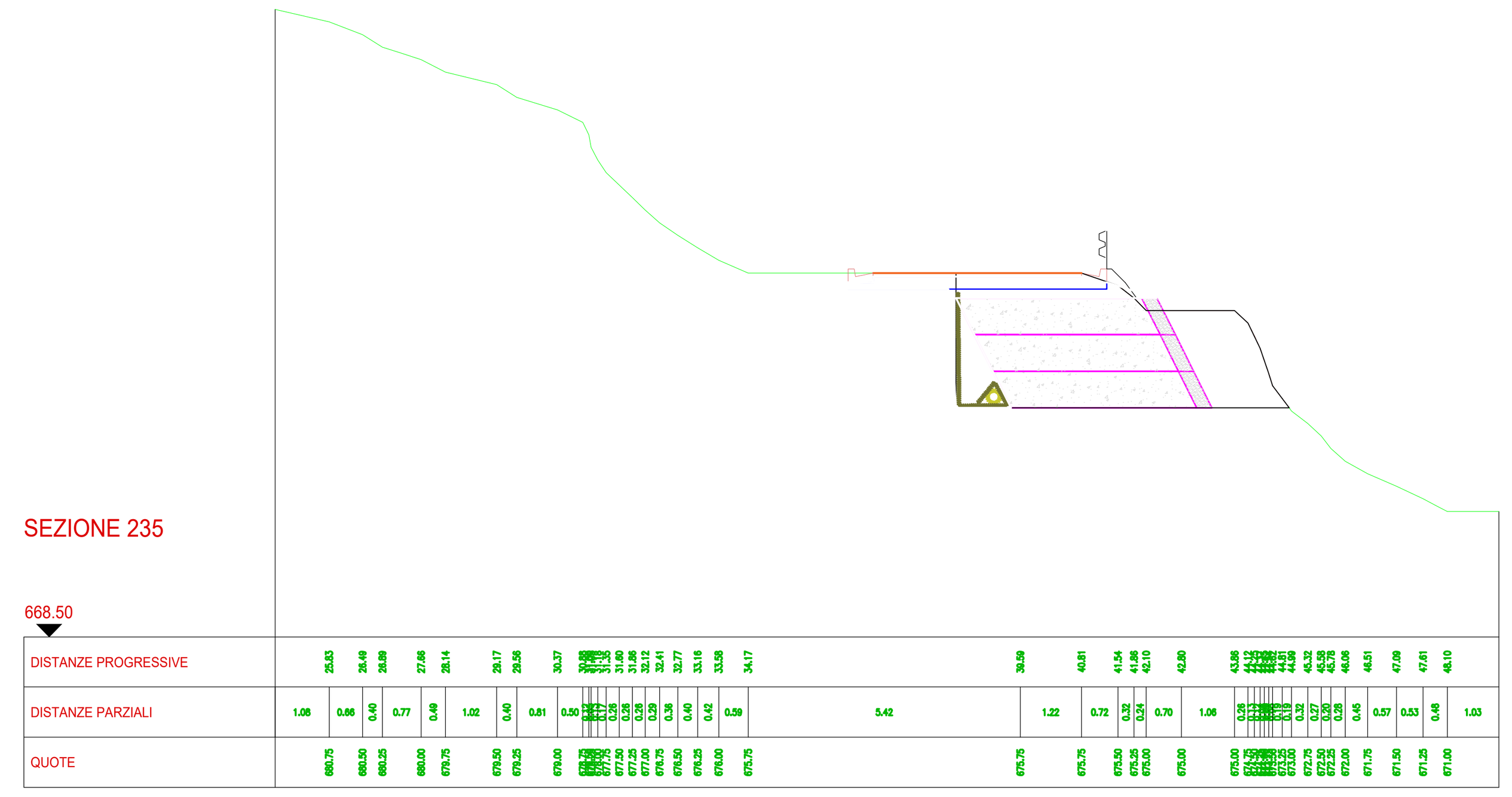

SCAVI E BONIFICHE	
STERRO	14.83 mq
SCAVO	0.54 mq
RILEVATI	
RILEVATO	11.24 mq
TERRA VEGETALE	0.72 mq
SOVRASTRUTTURA STRADALE	
CASSONETTO	2.50 m

SEZIONE N. : 234
DIST. PROG. : 4800
DIST. PREC. : 25.00
DIST. SUCC. : 8.80

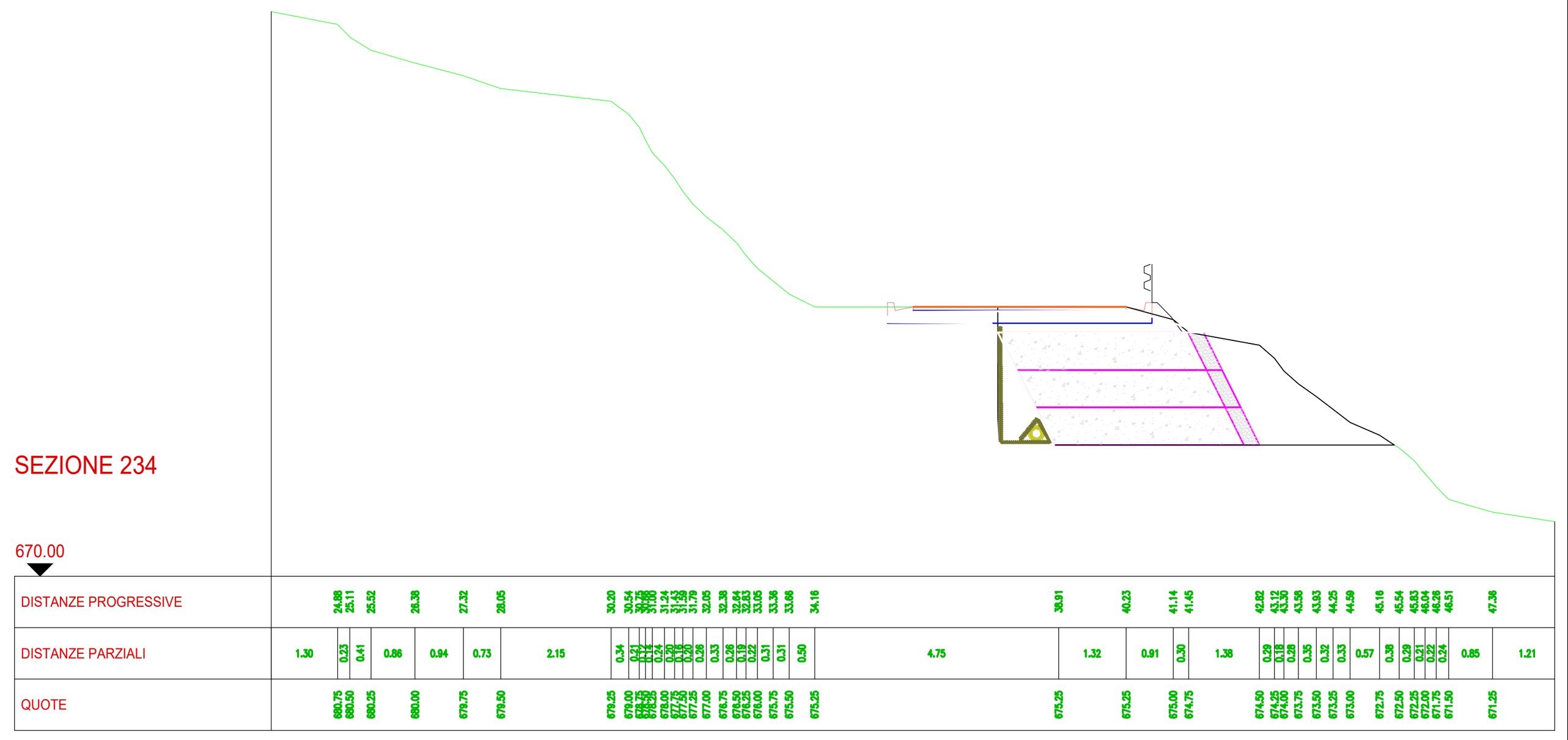

SCAVI E BONIFICHE	
STERRO	14.68 mq
SCAVO	0.54 mq
RILEVATI	
RILEVATO	11.13 mq
TERRA VEGETALE	0.72 mq
SOVRASTRUTTURA STRADALE	
CASSONETTO	2.50 m

SEZIONE N. : 233
DIST. PROG. : 4775
DIST. PREC. : 14.46
DIST. SUCC. : 25.00

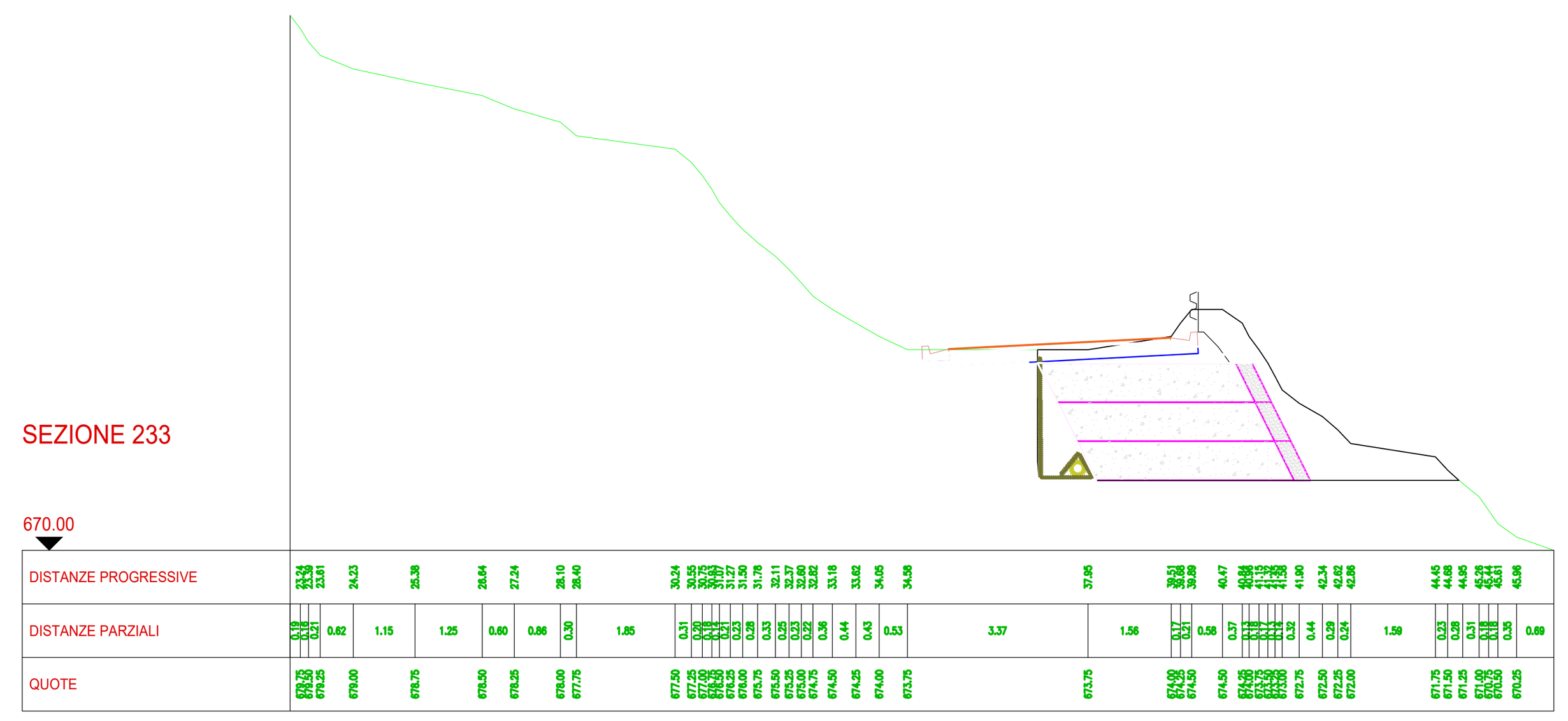

SCAVI E BONIFICHE	
STERRO	11.82 mq
SCAVO	0.54 mq
RILEVATI	
RILEVATO	10.97 mq
TERRA VEGETALE	0.72 mq
SOVRASTRUTTURA STRADALE	
CASSONETTO	2.50 m

SEZIONE N. : 232
DIST. PROG. : 4760.54
DIST. PREC. : 10.54
DIST. SUCC. : 14.46

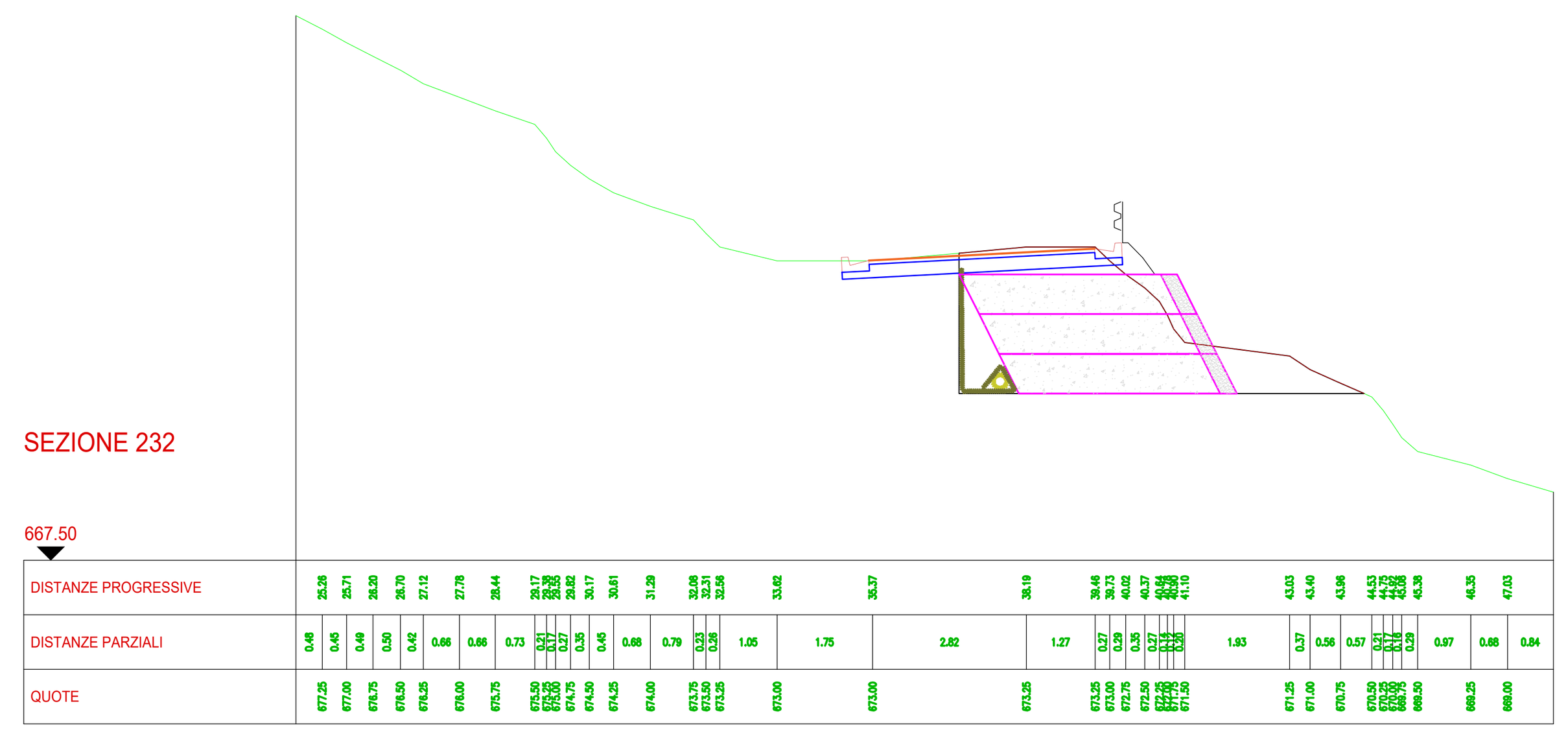

SCAVI E BONIFICHE	
STERRO	12.00 mq
SCAVO	0.52 mq
RILEVATI	
RILEVATO (8,10+1,93)	10.03 mq
TERRA VEGETALE	0.66 mq
SOVRASTRUTTURA STRADALE	
CASSONETTO	1.70 m

SEZIONE N. : 231
DIST. PROG. : 4760.54
DIST. PREC. : 25.00
DIST. SUCC. : 10.54

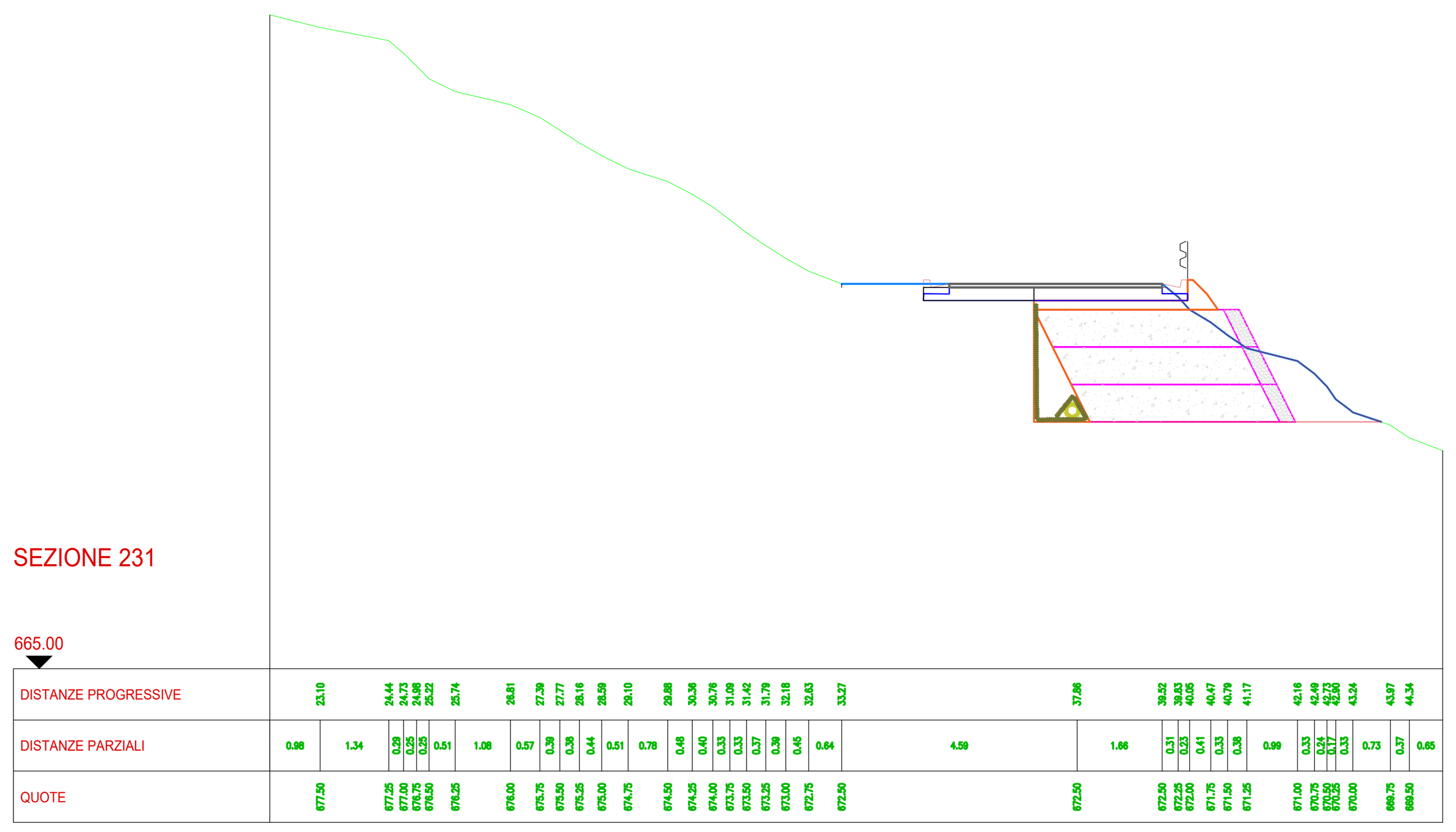

SCAVI E BONIFICHE	
STERRO	12.36 mq
SCAVO	0.54 mq
RILEVATI	
RILEVATO	11.28 mq
TERRA VEGETALE	0.66 mq
SOVRASTRUTTURA STRADALE	
CASSONETTO	2.50 m

SEZIONE N. : 230
DIST. PROG. : 4725
DIST. PREC. : 12.72
DIST. SUCC. : 25.00

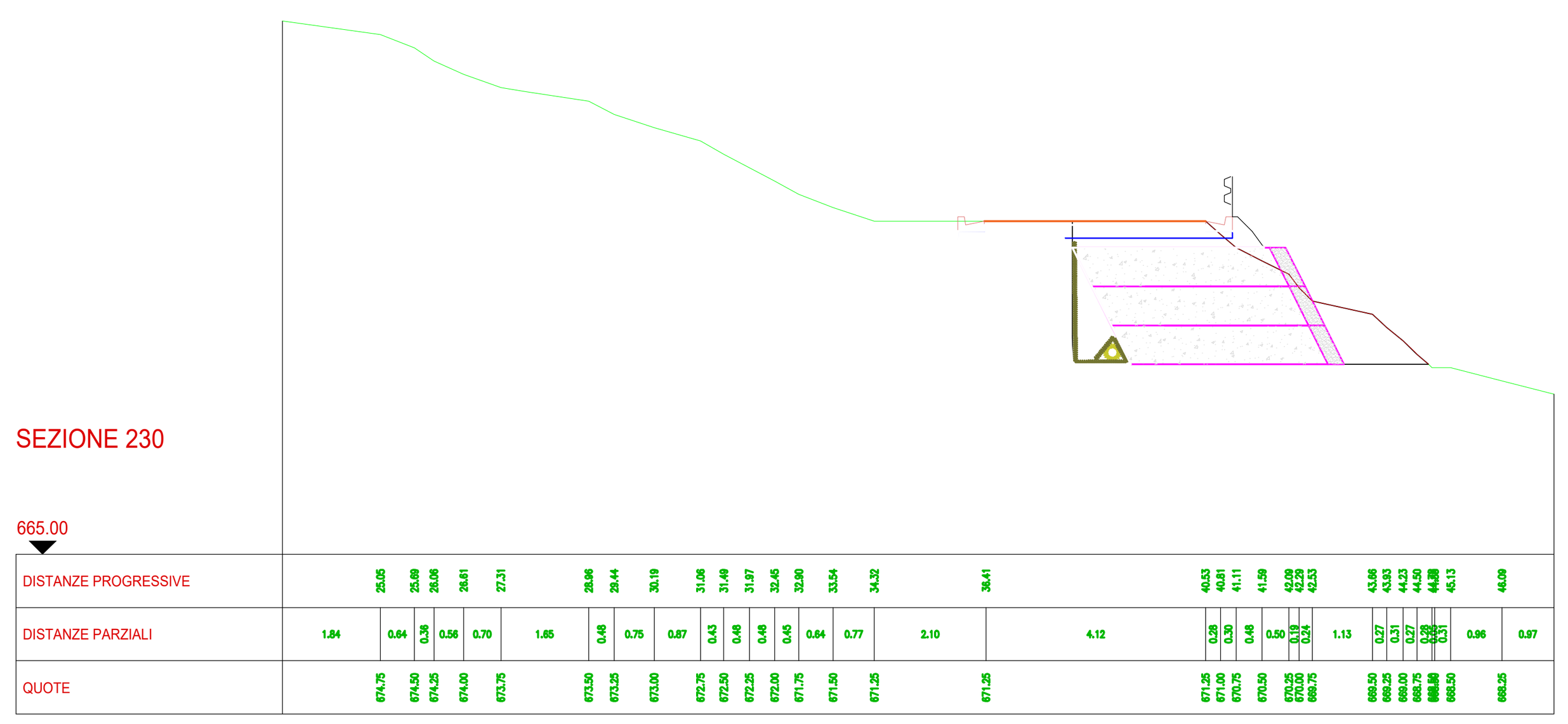

REGIONE SICILIANA
ASSESSORATO REGIONALE INFRASTRUTTURE E MOBILITA'
DIPARTIMENTO REGIONALE TECNICO
UFFICIO DEL GENIO CIVILE DI SIRACUSA

PROVINCIA REGIONALE DI SIRACUSA – OGGI LIBERO
CONSORZIO COMUNALE DI SIRACUSA

STRADA PROVINCIALE SP 07

OGGETTO: Intervento per il miglioramento del livello di sicurezza e del piano viario della S.P. 07 Cassaro –Bianco – Buscemi, tratto B da Cozzo Bianco fino all'innesto con la SS 124 dello sviluppo di km. 3+250,79 dalla sezione 194 alla sezione 362

PROGETTO ESECUTIVO

PLANIMETRIA INTERVENTI
TRATTA 04 Sezioni 237 - 230

DATA PROGETTO

FASE	AMBITO	TIPO	N° / SIGLA	REV	SCALA
PE	GEN	TAV	7.5	1	1:100 Formato A0

Rev.	DATA	DESCRIZIONE	STATO
1		EMISSIONE	VIGORE

RESPONSABILE UNICO DEL PROCEDIMENTO
Ing. Ranieri Meloni

PROGETTISTA
Dott. Vincenzo Vanella

COLLABORATORI ALLA PROGETTAZIONE
Geom Giorgio Nani

VISTI E APPROVAZIONI