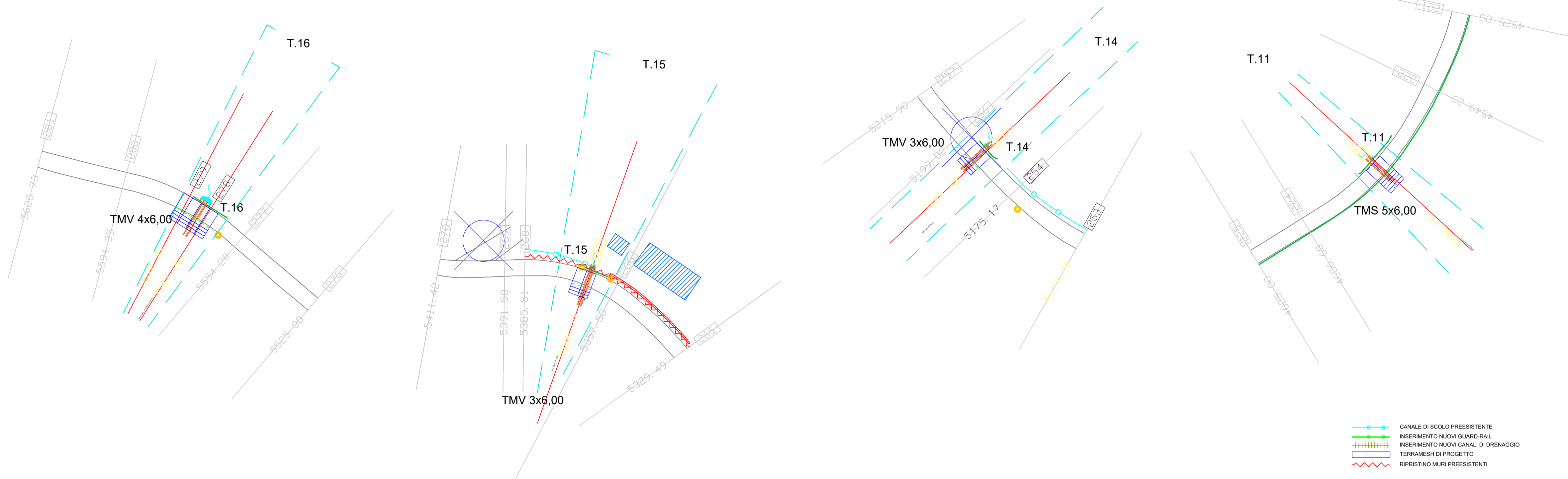
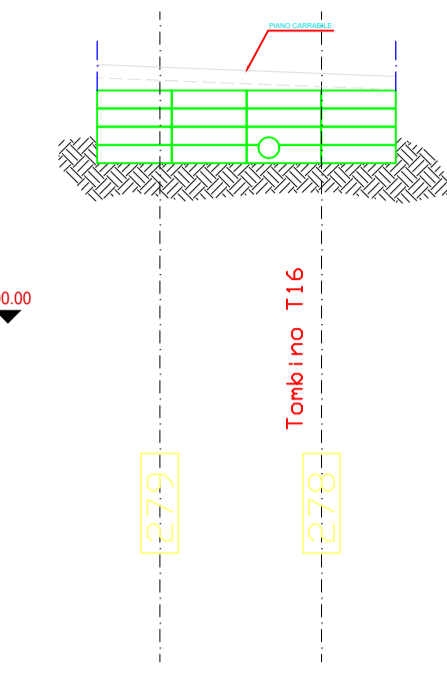


TOMBINI
PIANTE
SCALA 1:500

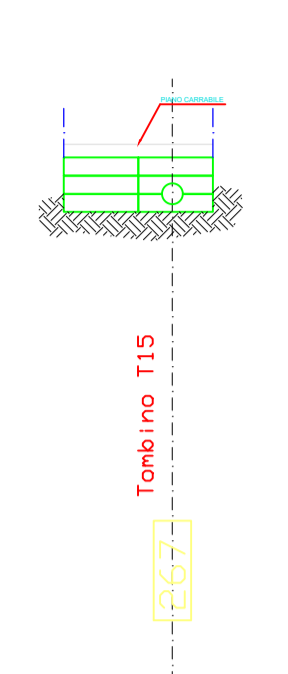


- CANALE DI SCOLO PREESISTENTE
- INSERIMENTO NUOVI GUARD-RAIL
- INSERIMENTO NUOVI CANALI DI DRENAGGIO
- TERRAMESI DI PROGETTO
- RIPRISTINO MURI PREESISTENTI

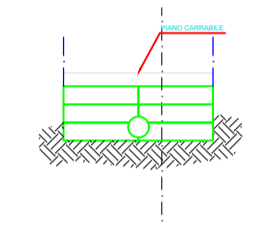
T.16
VISTA FRONTALE
SCALA 1:200



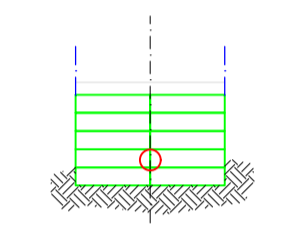
T.15
VISTA FRONTALE
SCALA 1:200



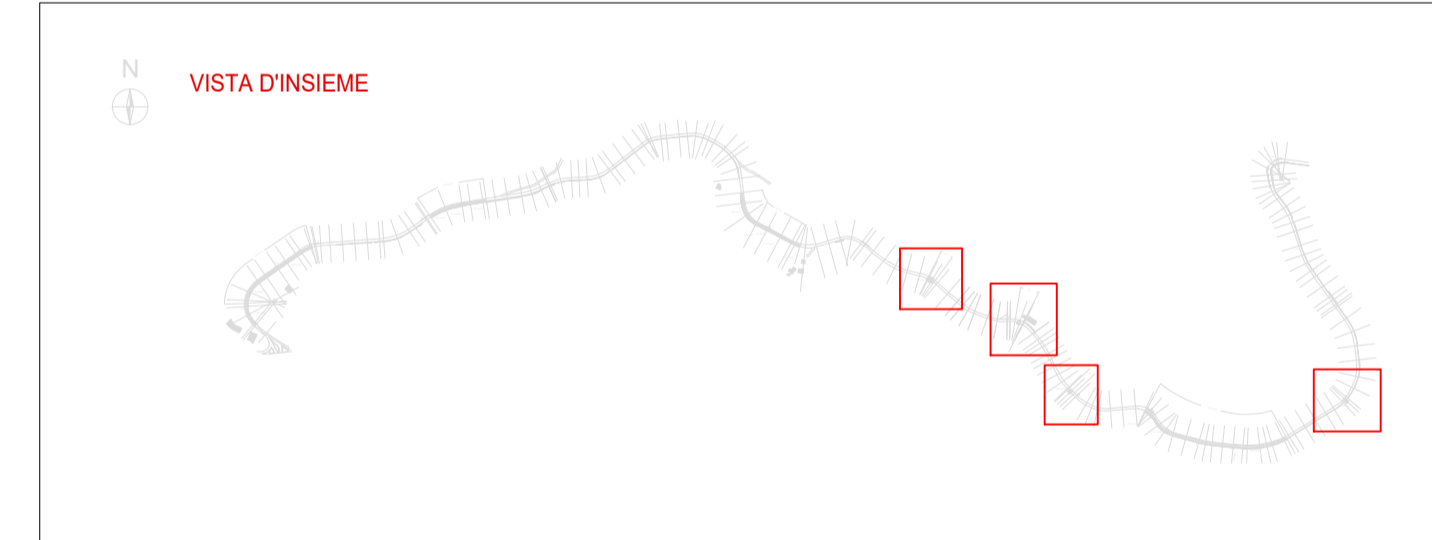
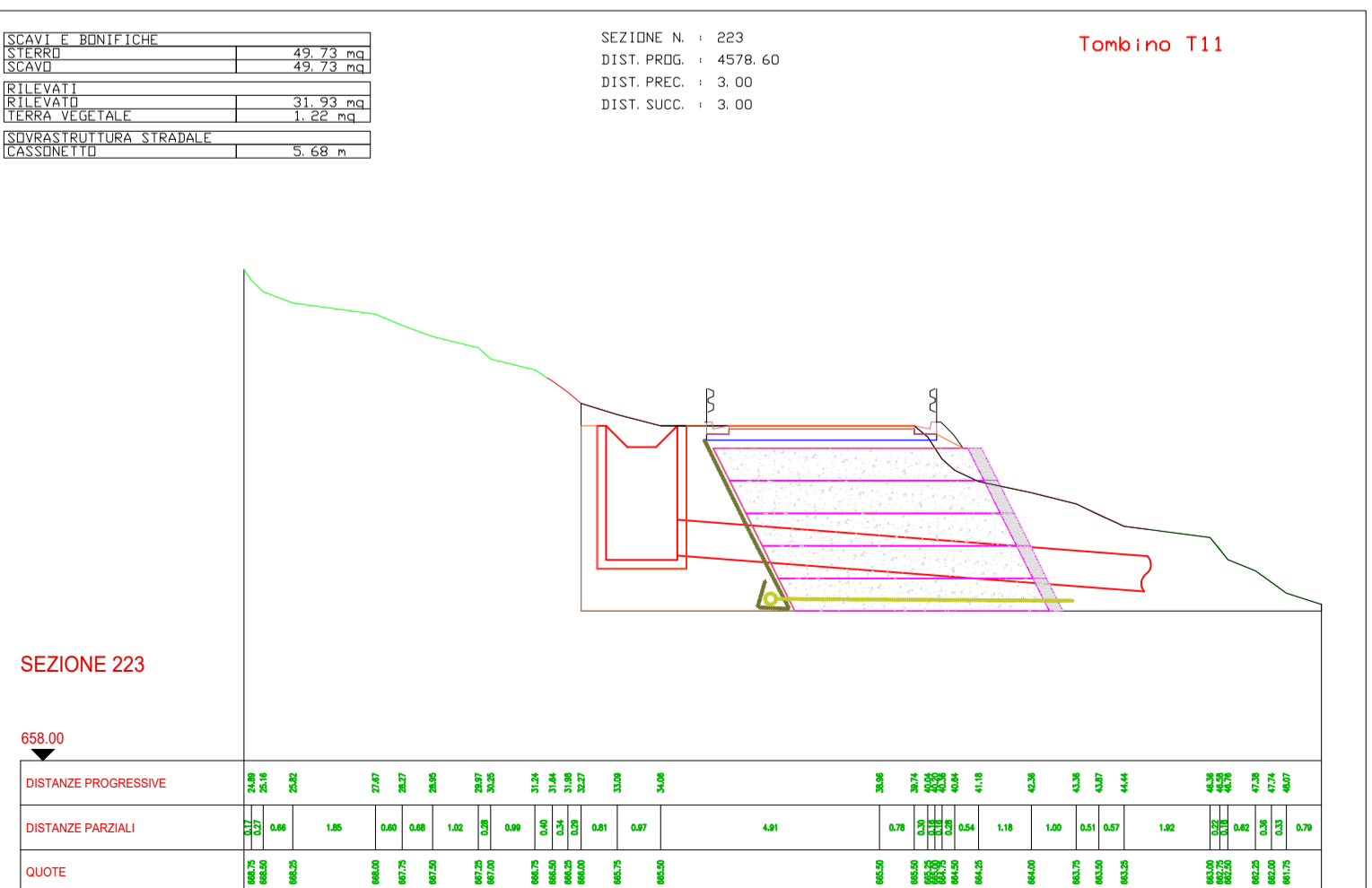
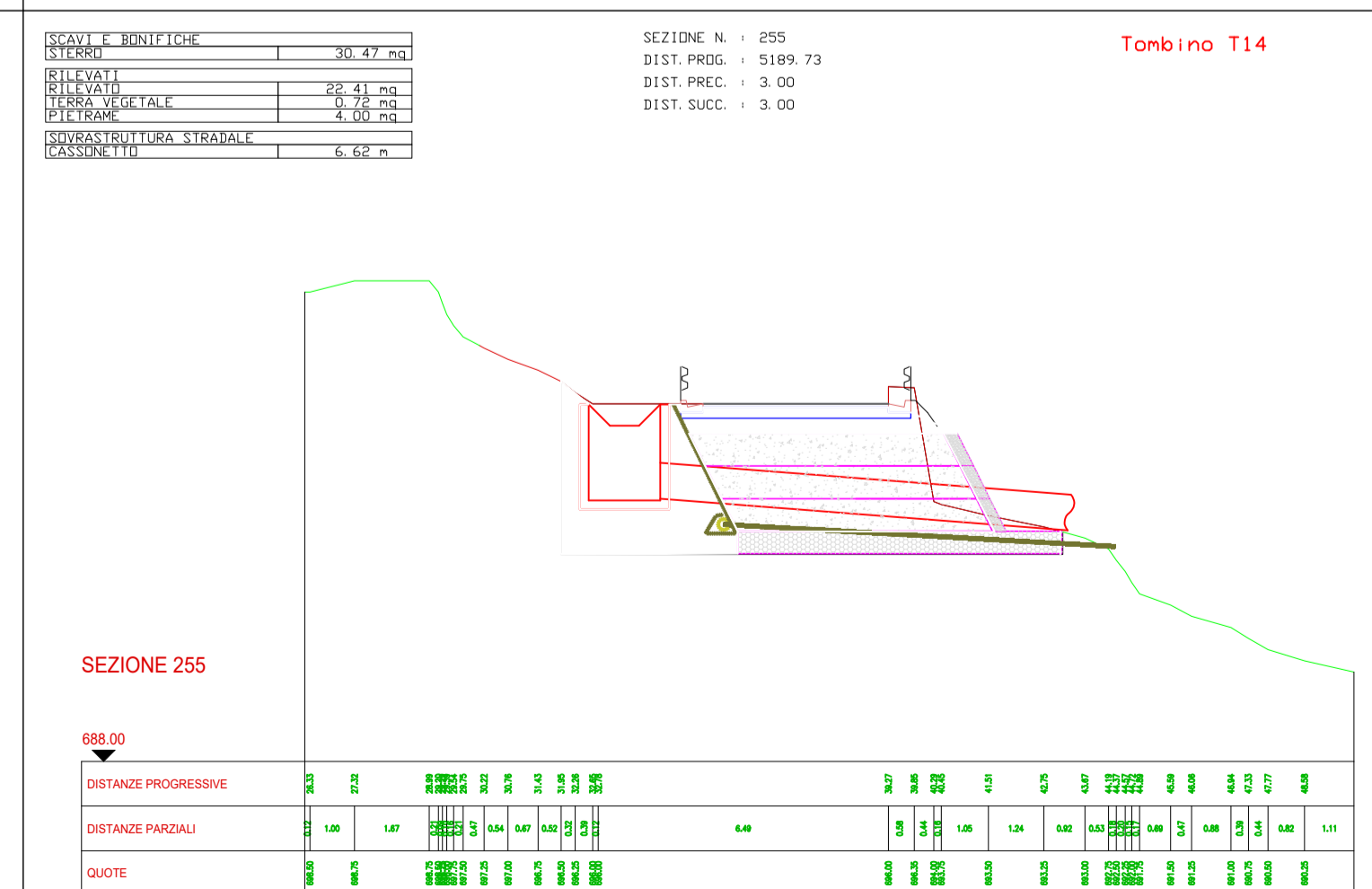
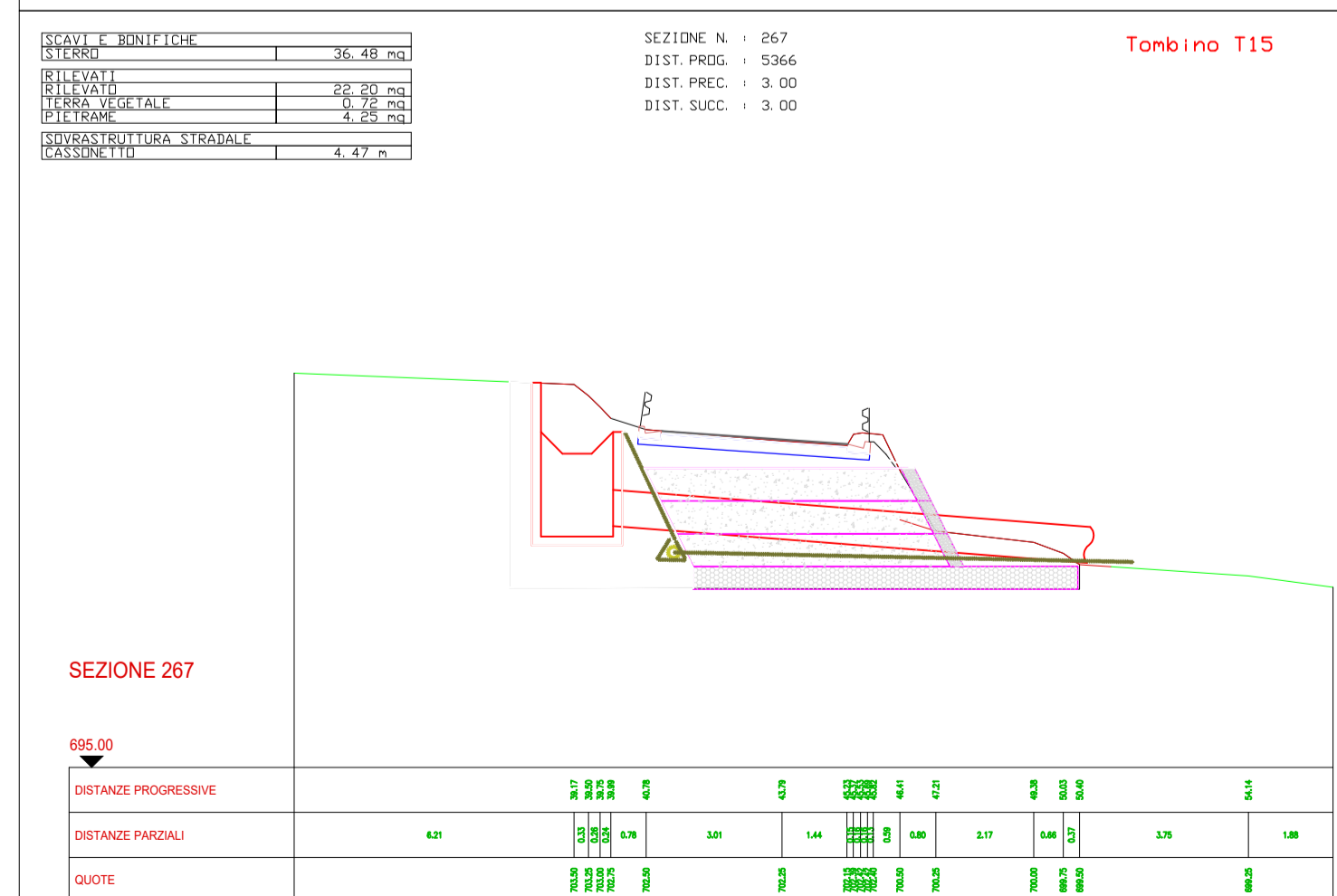
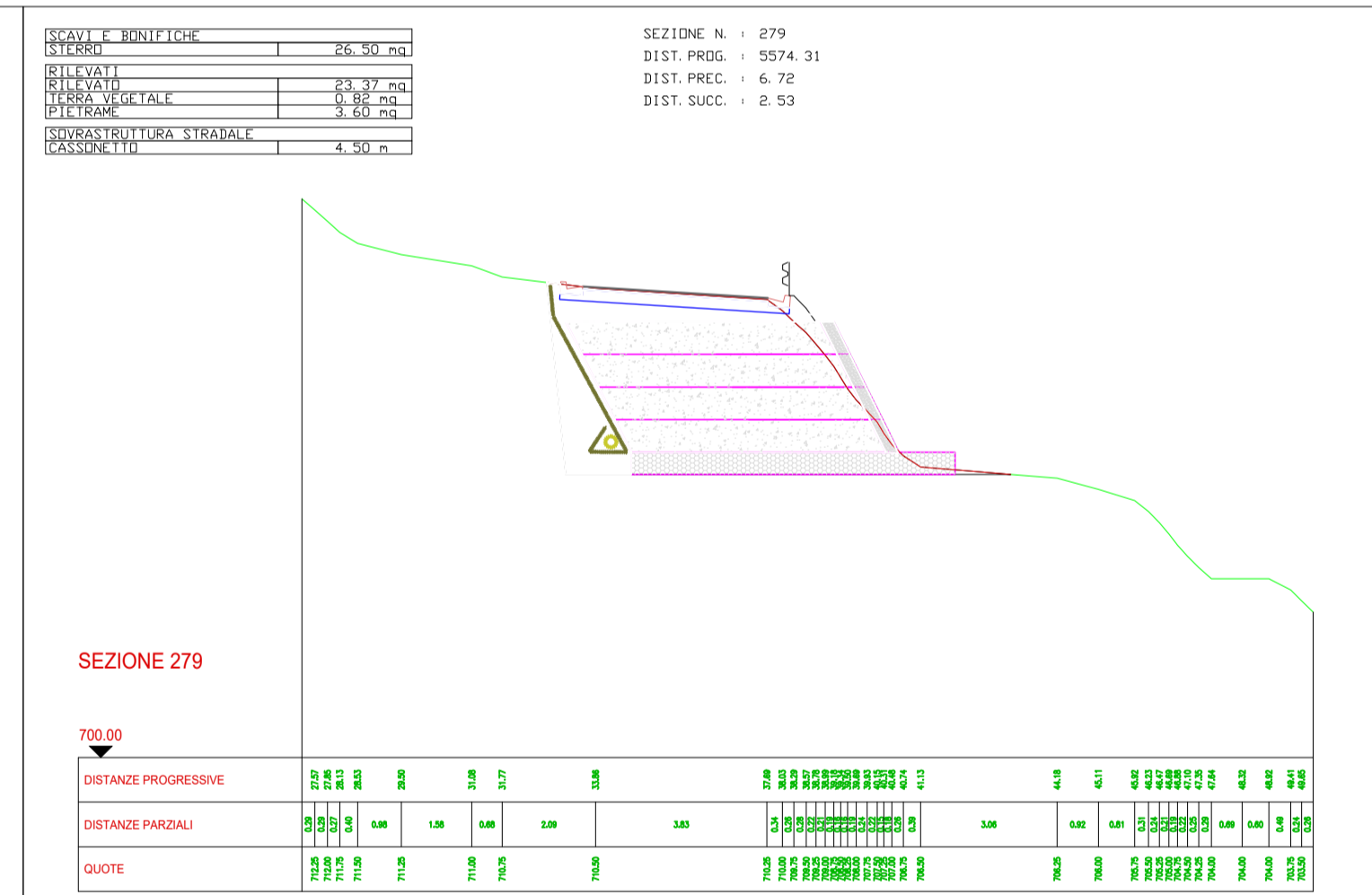
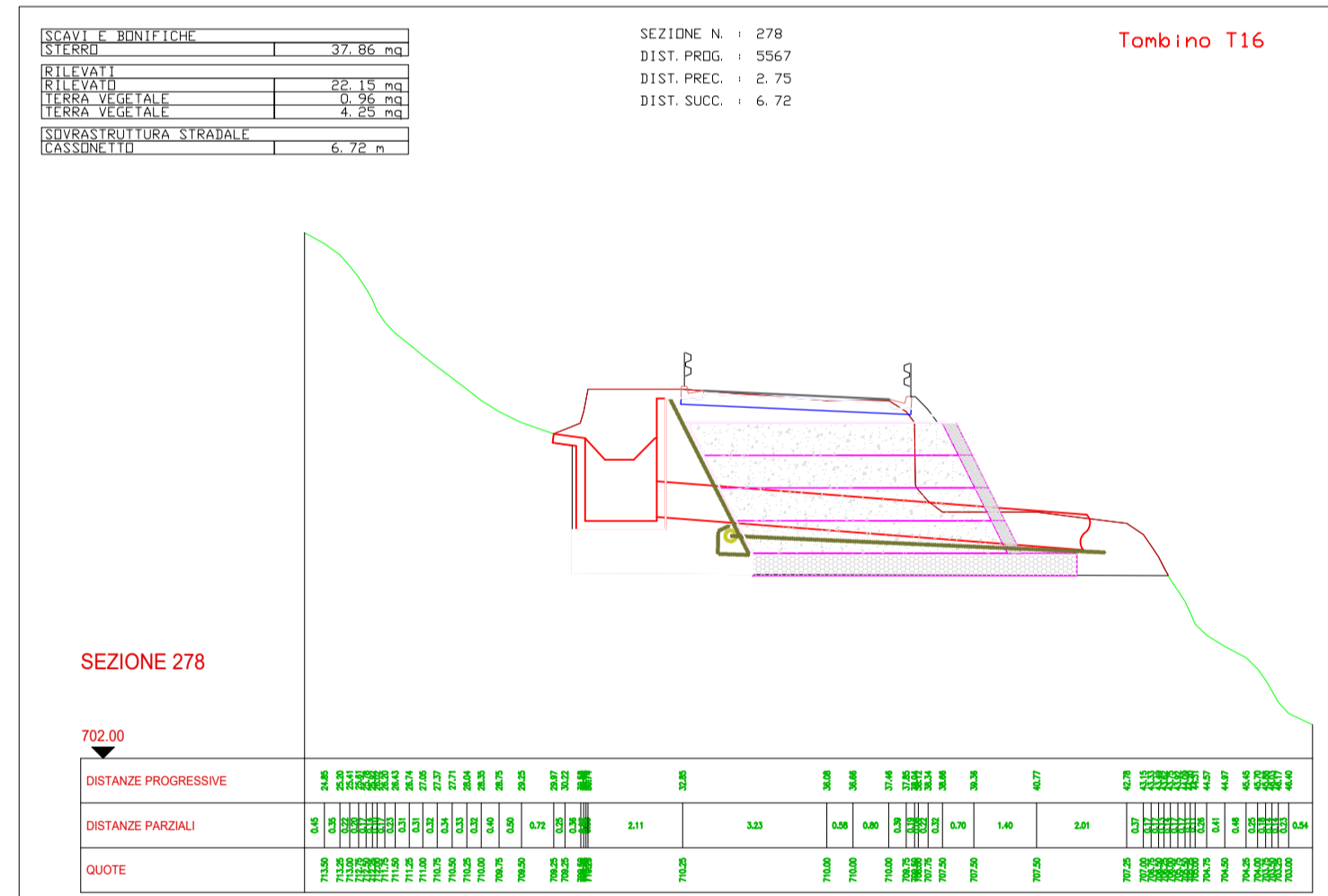
T.14
VISTA FRONTALE
SCALA 1:200



T.11
VISTA FRONTALE
SCALA 1:200



TOMBINI
SEZIONI
SCALA 1:100



REGIONE SICILIANA
ASSESSORATO REGIONALE INFRASTRUTTURE E MOBILITA'
DIPARTIMENTO REGIONALE TECNICO
UFFICIO DEL GENIO CIVILE DI SIRACUSA

PROVINCIA REGIONALE DI SIRACUSA - OGGI LIBERO
CONSORZIO COMUNALE DI SIRACUSA
STRADA PROVINCIALE SP 07

OGGETTO: Intervento per il miglioramento del livello di sicurezza e del piano viario della S.P. 07 Cassaro -Bianco - Buscemi, tratto B da Cozzo Bianco fino all'innesto con la SS 124 dello sviluppo di km. 3+250,79 dalla sezione 194 alla sezione 362

PROGETTO ESECUTIVO

NUOVI TOMBINI IDRAULICI T.16 - T.15 - T.14 - T.11		DATA PROGETTO 21 DIC 2021
FASE PE	AMBITO GEN	TIPO TAV
N°/BOGNA 9	REV 1	SCALA 1:500, 1:100, 1:100 Formato A0+
1		VOORE
Rev.	DATA	DESCRIZIONE
RESPONSABILE UNICO DEL PROCEDIMENTO Ing. Raiieri Meloni		PROGETTISTA Dot. Vincenzo Vanella
COLLABORATORI ALLA PROGETTAZIONE Cesari Giorgio Neri		
VISTI E APPROVAZIONI		