







**Legenda**

-  Capi di Costa
-  Aree Vulnerabili ai Nitrati
-  Zone di Protezione dei Corpi Idrici Sotterranei
-  Zone di Riserva
-  Corpi Idrici Sotterranei
-  areasicilia\_GB40

  
 Repubblica Italiana  
  
 Regione Siciliana  
 Presidenza  
 Autorità di Bacino del Distretto Idrografico della Sicilia

**Piano di Gestione del Distretto Idrografico della Sicilia**  
*(di cui all'art. 117 del Decreto Legislativo 3 aprile 2006, n° 152)*  
 3° Ciclo di pianificazione (2021-2027)

Carta dei Corpi Idrici Sotterranei e delle Aree Protette associate	Elaborato
	C3
	Scala 1:250.000

Servizio 1 – Tutela delle Risorse Idriche  
 Il Dirigente  
  
 (Ing. Antonino Granata)

Il Segretario Generale  
 Dr. Dario Cartabellotta