

Repubblica Italiana



Regione Siciliana

Presidenza della Regione Siciliana

Autorità di Bacino del Distretto Idrografico della Sicilia

Servizio 2 "ASSETTO DEL TERRITORIO"

Unità Operativa .2.1

Aggiornamento del Piano Stralcio di Bacino per l'Assetto Idrogeologico (P.A.I.)

(Art. 68 commi 4bis e 4 ter del D.Lgs. 3 Aprile 2006, n. 152 e ss. mm. II.)

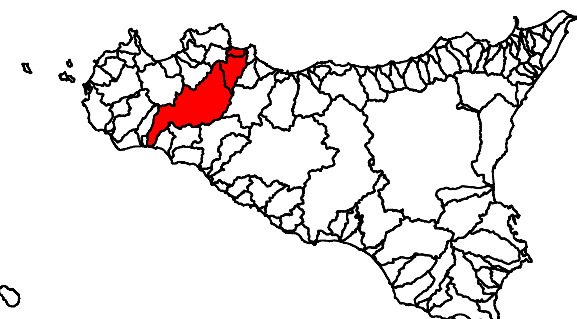
Previsione di Aggiornamento

Bacino Idrografico del Fiume Eleuterio (037) e Area tra i bacini del F. Eleuterio e del F. Oreto (038)

Bacino Idrografico del Fiume Belice (057)

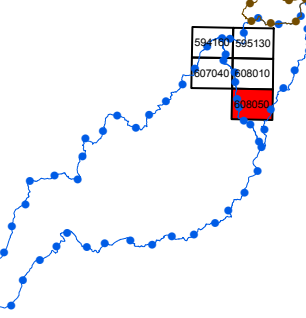
GEOMORFOLOGIA

COMUNE DI SANTA CRISTINA GELA



CTR N. 608050 - SCALA 1:10.000

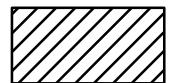
CARTA DELLA PERICOLOSITA'




LEGENDA


LIVELLI DI PERICOLOSITA'


 P0 basso


 P1 moderato


 P2 medio

 P3 elevato

 P4 molto elevato

 Sito di attenzione; fascia di rispetto per probabile evoluzione del dissesto

 Limite di pericolosità e/o fascia di rispetto coperta da area a pericolosità maggiore

 Limite bacino idrografico

 Limite area territoriale

 Limite comunale