










Bacino Idrografico del Fiume Eleuterio (037) e Area tra i bacini
del F. Eleuterio e del F. Oreto (038)
Bacino idrografico del Fiume Belice (057)

COMUNE DI SANTA CRISTINA GELA

LIVELLI DI RISCHIO

 R1 moderato
 R2 medio
 R3 elevato
 R4 molto elevato

 Limite bacino idrografico
 Limite area territoriale
 Limite comunale

