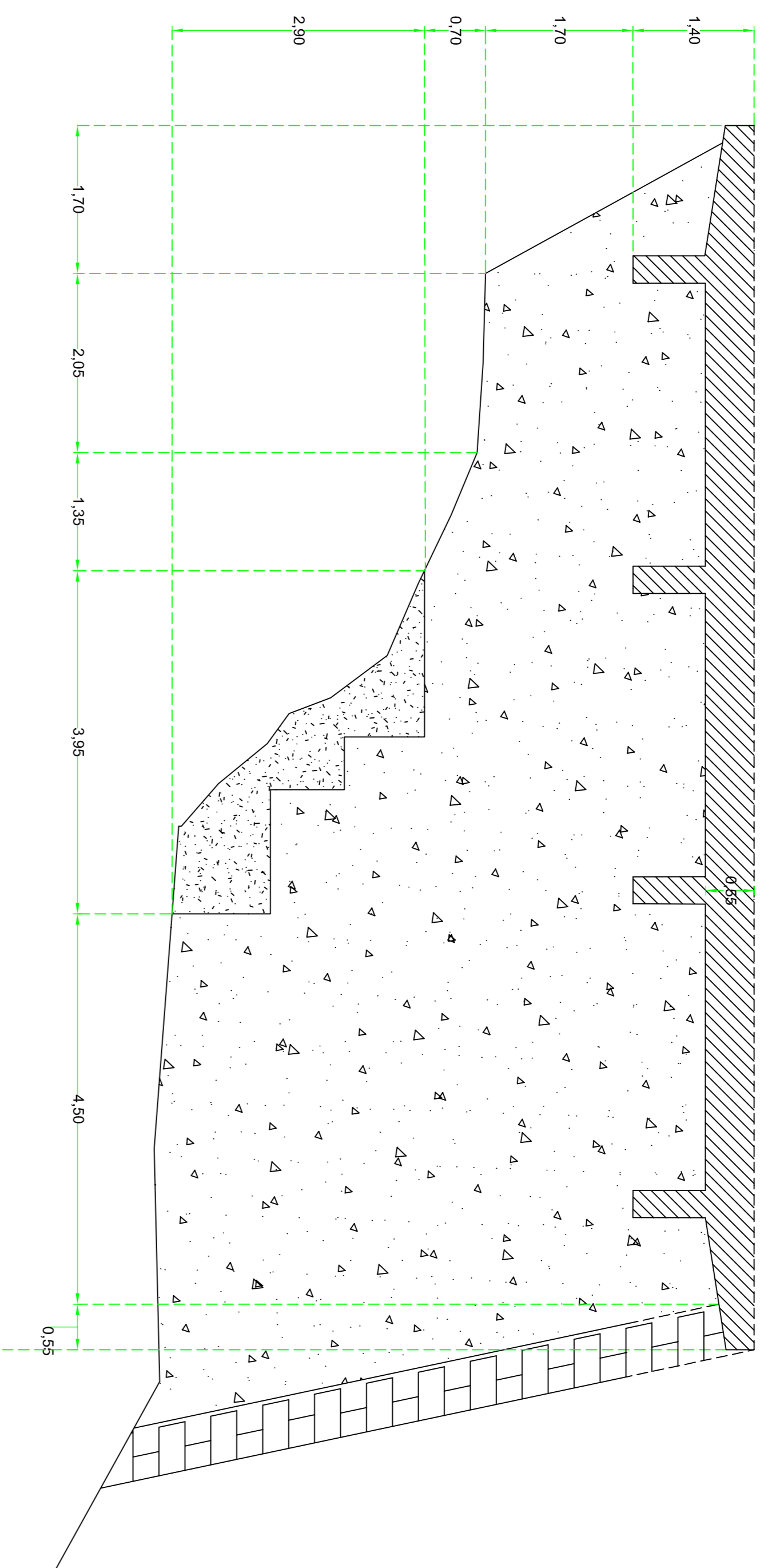


SPALLA LATO PRIOLO VISTA EST

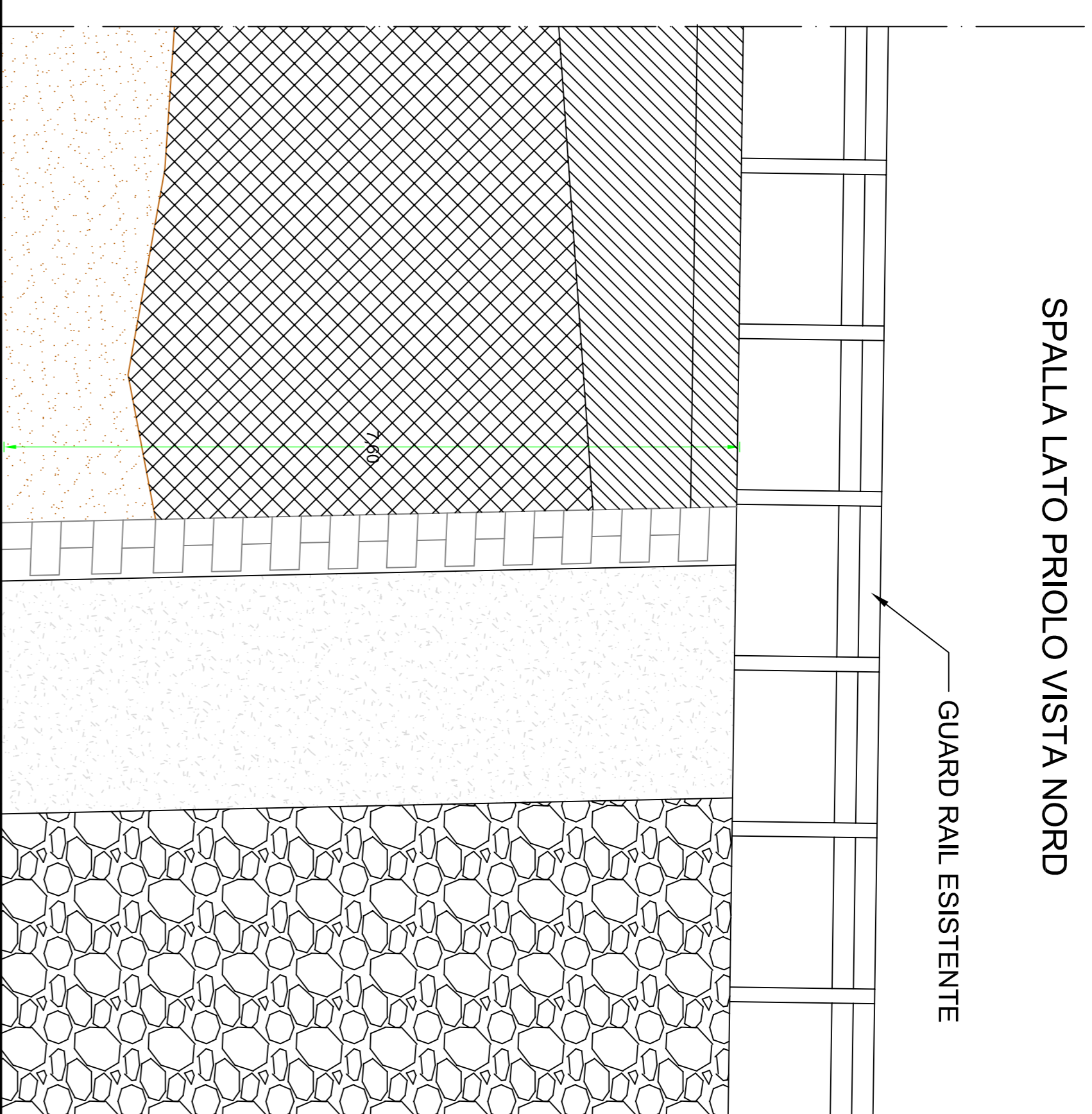


N.B.:

- Spalla lato Priolo parzialmente investigabile in quanto risulta interrata in parte;
- Spalla lato Siracusa non investigabile per problemi di accessibilità, pertanto si suppone che sia di dimensioni paragonabile alla spalla lato Priolo.



SPALLA LATO PRIOLO VISTA NORD



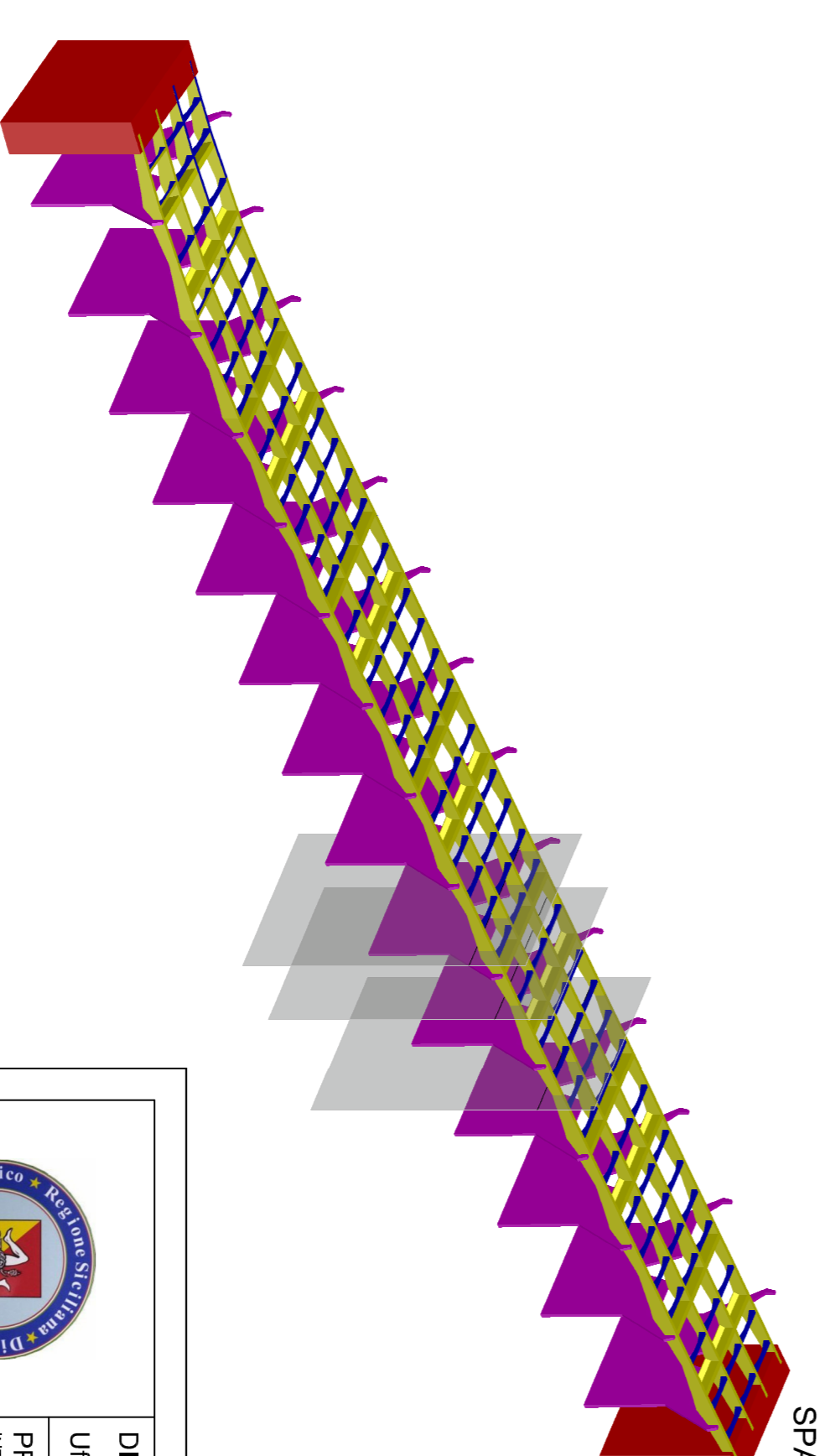
— GUARD RAIL ESISTENTE

LEGENDA TRATTEGGI


- IMPALCATO E TRAVI IN C/S ARMATO DEL VIADOTTO
- SPALLA IN C/S ARMATO
- MURO DI CONTENIMENTO DEL RILEVATO TARGIA
- ELEMENTI DECORATIVI IN PIETRA LAVICA
- BRETTIELLA TARGIA

PIANO CAMPAGNA

MODELLO 3D DEL VIADOTTO TARGIA - VISTA ASSONOMETRICA



SPALLA LATO PRIOLO



SPALLA LATO SIRACUSA

		DIPARTIMENTO REGIONALE TECNICO Ufficio del Genio Civile di Siracusa	
PROGETTISTI Arch. Gino Montecchi Geom. Salvo Anzalone		PROGETTO: INTERVENTO DI DEMOLIZIONE DEL VIADOTTO TARGIA DI SIRACUSA	
OGGETTO: Rilievo topografico delle strutture costituenti il viadotto - Spalla lato Priolo		Il RUP Ing. Ramieri Meloni	
Rev. 0 14/12/2021	Data 14/12/2021	Oggetto Revisione EMISSIONE	N. Tavola Formato Scala
			00_TAV_9 A1 1:50