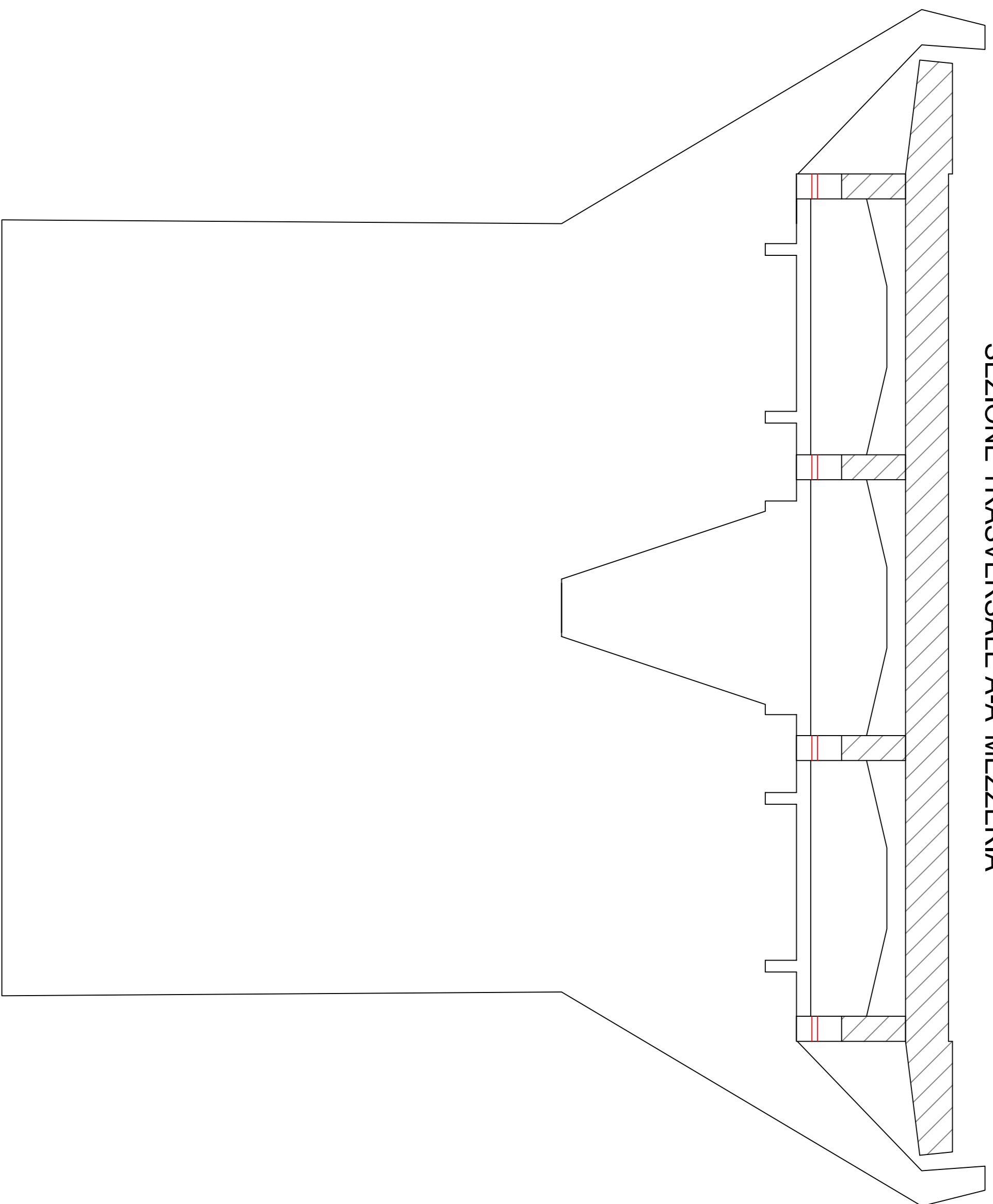
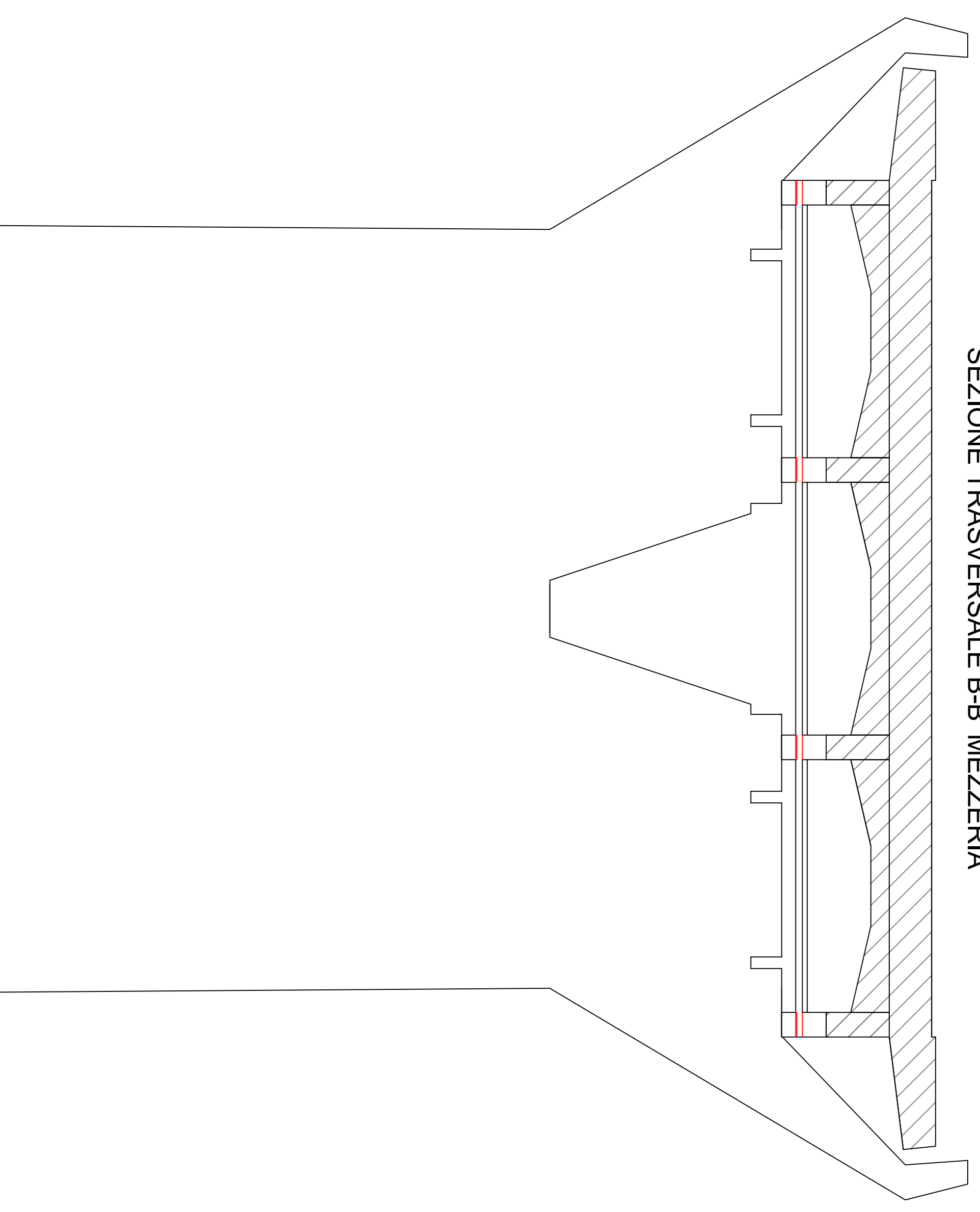


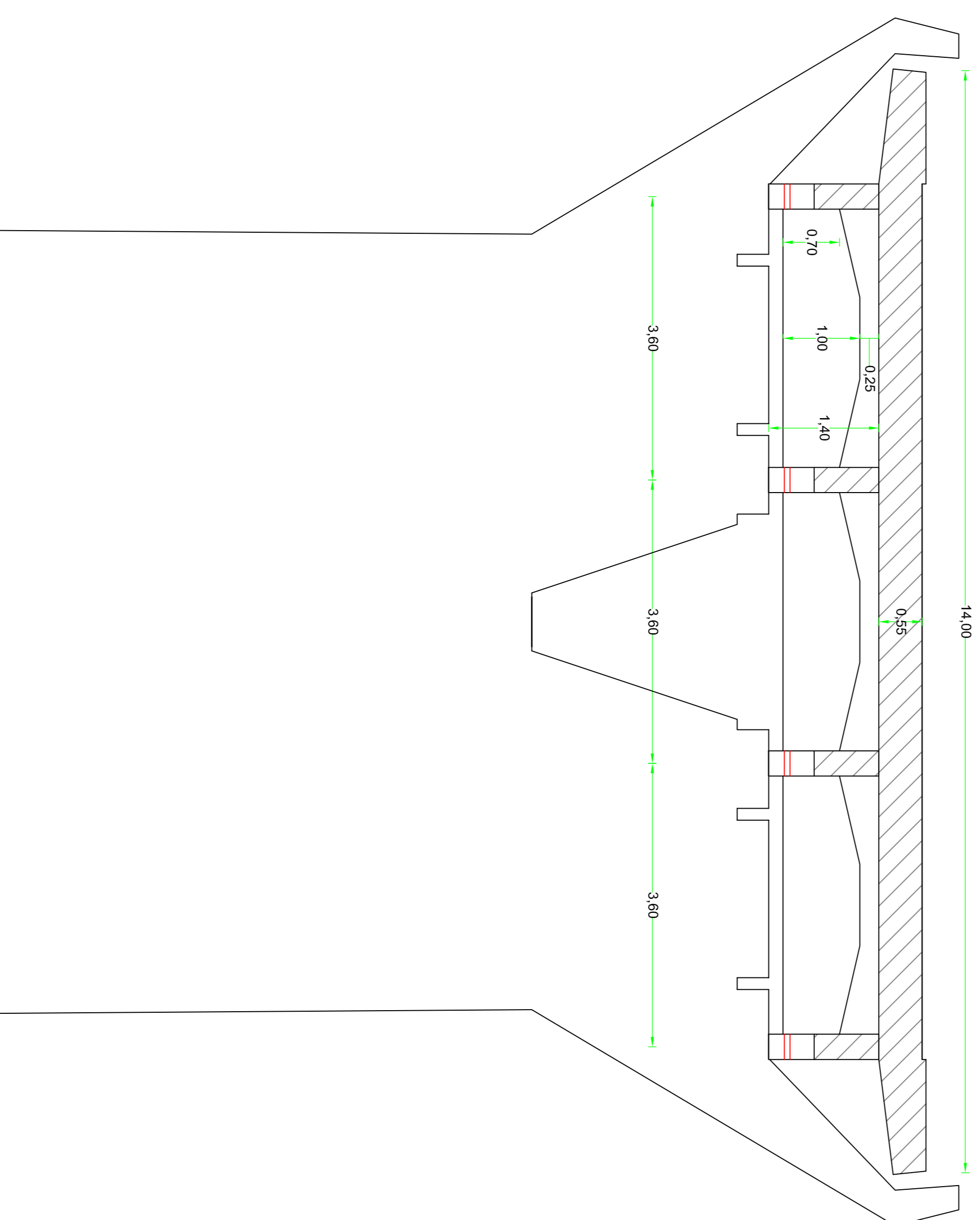
SEZIONE TRASVERSALE A-A' MEZZERIA




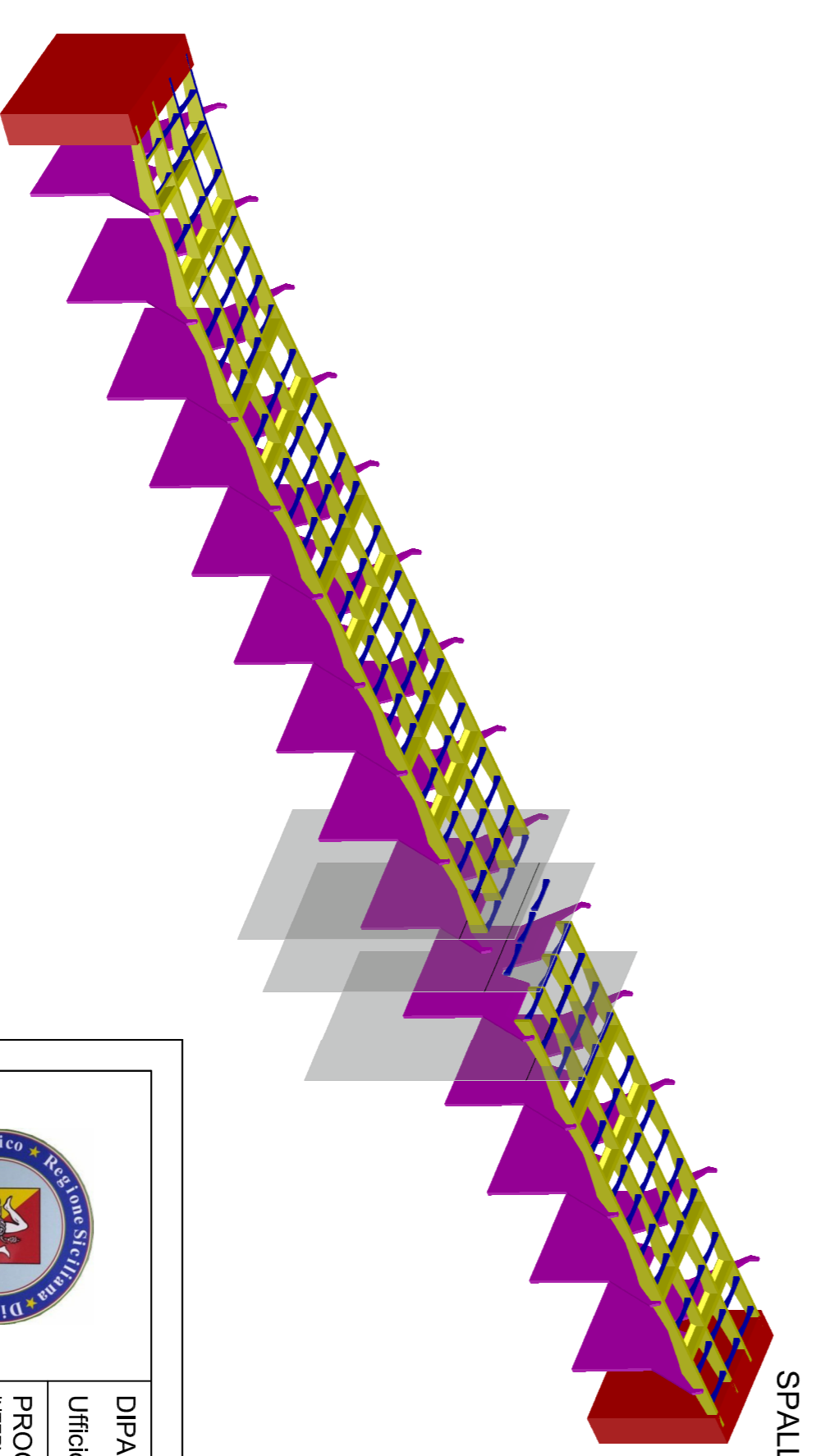
SEZIONE TRASVERSALE B-B' MEZZERIA






SEZIONE TRASVERSALE C-C' APPOGGIO PILONE



MODELLO 3D DEL VIADOTTO TARGIA - VISTA ASSONOMETRICA



SPALLA LATO SIRACUSA

		DIPARTIMENTO REGIONALE TECNICO Ufficio del Genio Civile di Siracusa		PROGETTO ESECUTIVO (ai sensi dell'art.23 comma 8 D.Lgs 50/2016)	
PROGETTO: INTERVENTO DI DEMOLIZIONE DEL VIADOTTO TARGIA DI SIRACUSA			OGGETTO: Rilievo topografico delle strutture costituenti il viadotto - Sezioni Impalcato		
PROGETTISTI Arch. Gino Montecchi Geom. Salvo Anzalone		 		Il RUP Ing. Ranieri Meloni	
Rev.	Data	Oggetto Revisione			
0	14/12/2021	EMISSIONE			
		N. Tavola	00_TAV_15		
		Formato	A1		
		Scala	1:50		