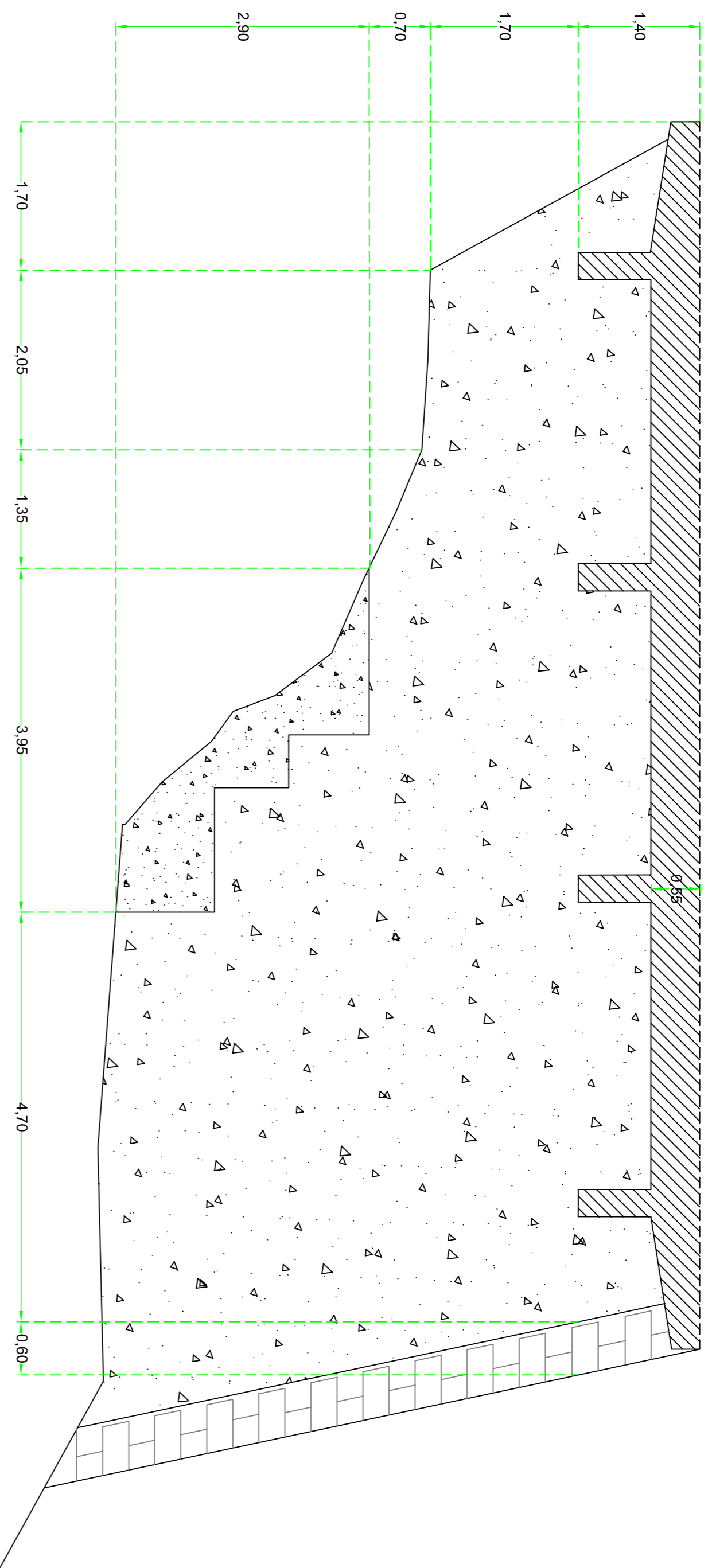


SPALLA LATO PRIOLO VISTA EST

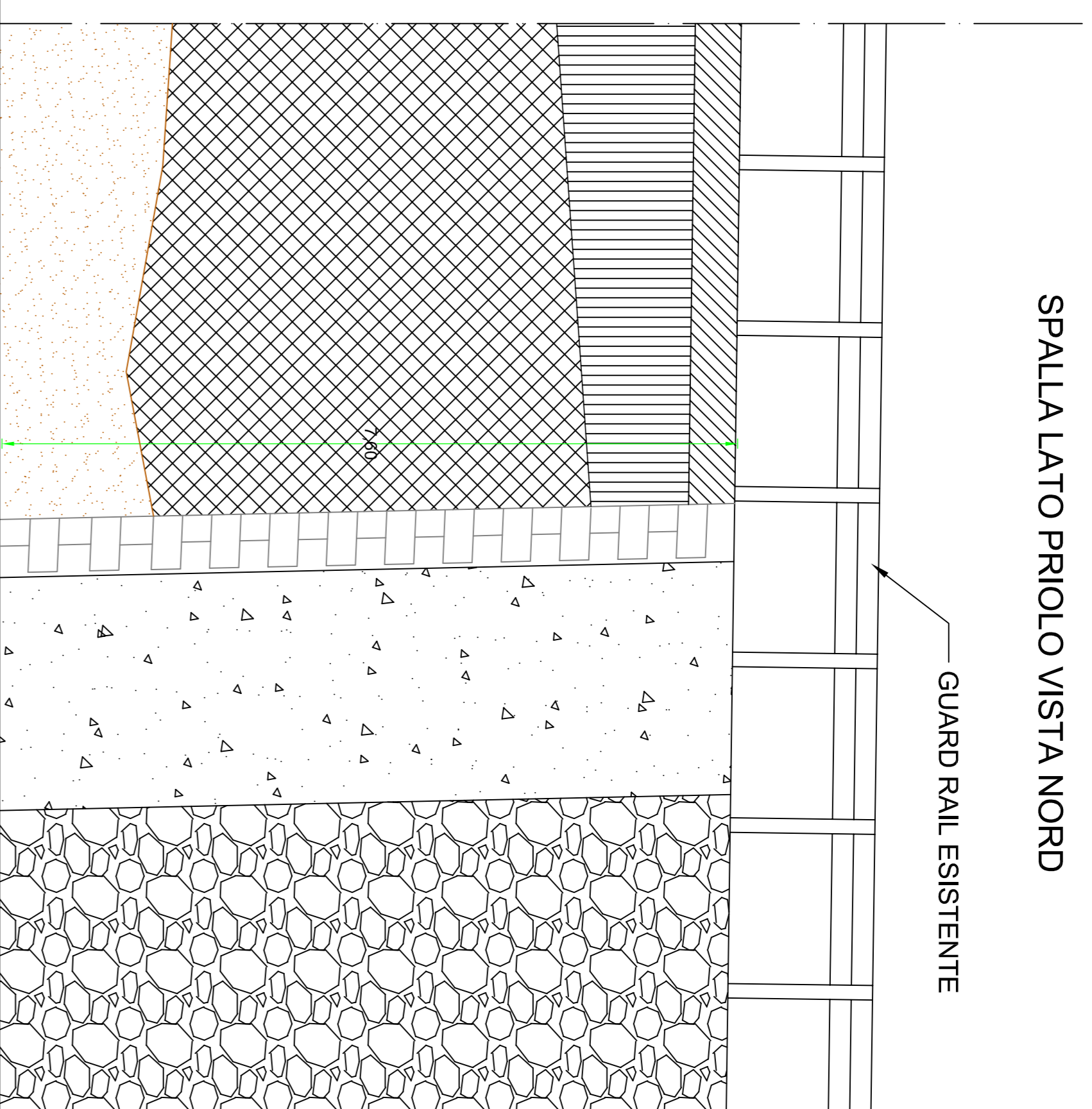


N.B.:

- Spalla lato Priolo parzialmente investigabile in quanto risulta interrata in parte;
- Spalla lato Siracusa non investigabile per problemi di accessibilità, pertanto si suppone che sia di dimensioni paragonabile alla spalla lato Priolo.



SPALLA LATO PRIOLO VISTA NORD

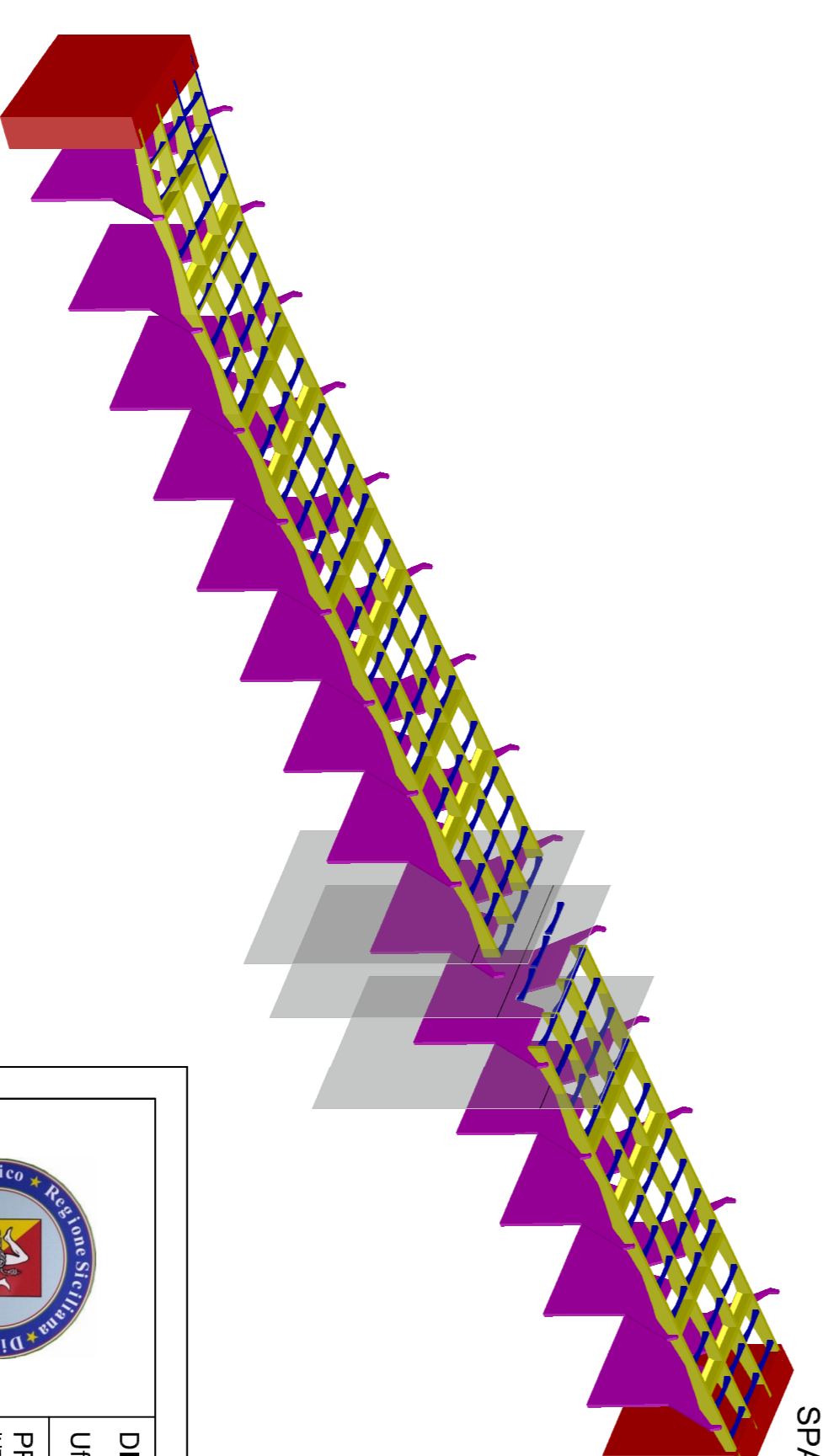


LEGENDA TRATTEGGI


- IMPALCATO E TRAVI IN C/S ARMATO DEL VIADOTTO
- SPALLA IN C/S ARMATO
- MURO DI CONTENIMENTO DEL RILEVATO TARGIA
- ELEMENTI DECORATIVI IN PIETRA LAVICA
- BRETTIELLA TARGIA

PIANO CAMPAGNA

MODELLO 3D DEL VIADOTTO TARGIA - VISTA ASSONOMETRICA



SPALLA LATO PRIOLO



SPALLA LATO SIRACUSA



DIPARTIMENTO REGIONALE TECNICO		PROGETTO ESECUTIVO (ai sensi dell'art.23 comma 8 D.Lgs 50/2016)	
Ufficio del Genio Civile di Siracusa			
PROGETTO: INTERVENTO DI DEMOLIZIONE DEL VIADOTTO TARGIA DI SIRACUSA			
OGGETTO: Rilievo topografico delle strutture costituenti il viadotto - Spalla lato Priolo		Il RUP	
PROGETTISTI Arch. Gino Montecchi Geom. Salvo Anzalone		Ing. Ranieri Meloni	
Rev. 0		Data 14/12/2021	
Oggetto Revisione		Emissione	
N. Tavola		00_TAV_16	
Formato		A1	
Scala		1:50	