

Servizio 2 "ASSETTO DEL TERRITORIO"  
Unità Operativa .2.1

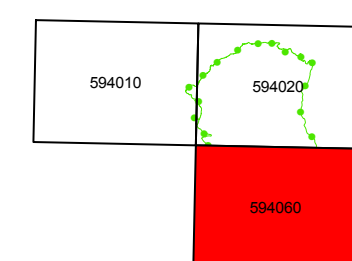
**Aggiornamento del Piano Stralcio di Bacino  
per l'Assetto Idrogeologico (P.A.I.)**  
(Art. 68 commi 4bis e 4 ter del D.Lgs. 3 Aprile 2006, n. 152 e ss. mm. ii.)

### Previsione di Aggiornamento

**GEOMORFOLOGIA**  
**COMUNE DI CINISI**




**CTR N. 594060 - SCALA 1:10.000**  
**CARTA DEI DISSESTI**



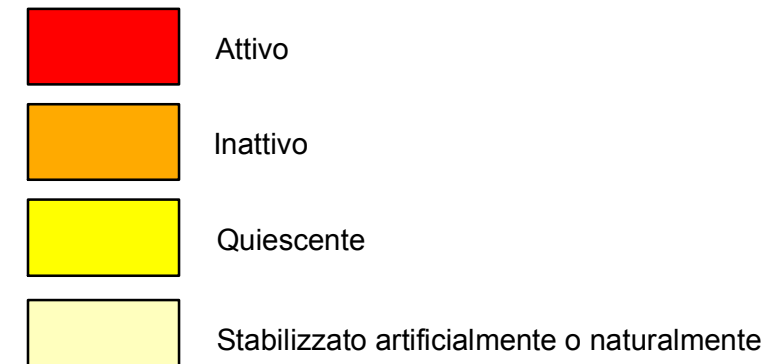
## LEGENDA

## FENOMENI FRANOSI



 Sito di attenzione

## STATO DI ATTIVITA'



Limite bacino idrografico



Limite area territoriale



Limite comunale

