



REGIONE SICILIANA

GIUNTA REGIONALE

Deliberazione n. 81 del 24 febbraio 2022.

“Aggiornamento della classificazione sismica del territorio regionale della Sicilia. Applicazione dei criteri dell'Ordinanza del Presidente del Consiglio dei Ministri 28 aprile 2006, n. 3519”.

La Giunta Regionale

VISTO lo Statuto della Regione;

VISTE le leggi regionali 29 dicembre 1962, n. 28 e 10 aprile 1978, n. 2;

VISTA la legge regionale 16 dicembre 2008, n. 19 e successive modifiche e integrazioni;

VISTO il D.P.Reg. 18 gennaio 2013, n. 6;

VISTO il D.P.Reg. 27 giugno 2019, n. 12 concernente: “Regolamento di attuazione del Titolo II della legge regionale 16 dicembre 2008, n. 19. Rimodulazione degli assetti organizzativi dei Dipartimenti regionali ai sensi dell'articolo 13, comma 3, della legge regionale 17 marzo 2016, n. 3. Modifica del decreto del Presidente della Regione 18 gennaio 2013, n. 6, e successive modifiche e integrazioni”;

VISTO il proprio Regolamento interno, approvato con deliberazione della Giunta regionale n. 82 del 10 marzo 2020;

VISTO il Decreto legislativo 31 marzo 1998, n. 112 e successive modificazioni, recante “Conferimento di funzioni e compiti amministrativi dello Stato alle regioni ed agli enti locali, in attuazione del capo I della legge 15 marzo 1997, n. 59” e, in particolare, il comma 2, lettera a), dell'articolo 94, rubricato “Funzioni conferite alle regioni e agli enti locali” che conferisce alle regioni e agli enti locali una serie di funzioni, tra cui l'individuazione delle zone sismiche, la formazione e l'aggiornamento degli elenchi delle medesime zone;

VISTA l'Ordinanza del Presidente del Consiglio dei Ministri 20 marzo 2003, n. 3274, recante “Primi elementi in materia di criteri generali per la classificazione sismica del territorio nazionale e di normative tecniche per le costruzioni in zona



sismica”;

VISTA l'Ordinanza del Presidente del Consiglio dei Ministri 28 aprile 2006, n. 3519, recante “Criteri generali per l'individuazione delle zone sismiche e per la formazione e l'aggiornamento degli elenchi delle medesime zone”;

VISTO il Decreto legge 4 giugno 2013, n. 63 convertito, con modificazioni, dalla legge 3 agosto 2013, n. 90, concernente “Disposizioni urgenti per il recepimento della Direttiva 2010/31/UE del Parlamento europeo e del Consiglio del 19 maggio 2010, sulla prestazione energetica nell'edilizia per la definizione delle procedure d'infrazione avviate dalla Commissione europea, nonché altre disposizioni in materia di coesione sociale” e, in particolare, l'articolo 16, comma 1-quater, rubricato “Proroga delle detrazioni fiscali per interventi di ristrutturazione”;

VISTO il Decreto ministeriale 28 febbraio 2017, n. 58 del Ministro delle infrastrutture e dei trasporti, con il quale sono stabilite le linee guida per la classificazione del rischio sismico delle costruzioni, nonché le modalità per l'attestazione, da parte di professionisti abilitati, dell'efficacia degli interventi effettuati;

VISTO il Decreto legge 19 maggio 2020, n. 34 convertito con modificazioni, dalla legge 17 luglio 2020, n.77, concernente “Misure urgenti in materia di salute, sostegno al lavoro e all'economia, nonché di politiche sociali connesse all'emergenza epidemiologica da COVID-19”, con particolare riguardo all'articolo 119, rubricato “Incentivi per l'efficienza energetica, Sisma bonus, fotovoltaico e colonnine di ricarica veicoli elettrici”;

VISTA la legge regionale 10 febbraio 2021, n. 3 “Istituzione nuovo comune denominato Misiliscemi”, in provincia di Trapani;

VISTA la deliberazione della Giunta regionale n.408 del 19 dicembre 2003, recante “Individuazione, formazione ed aggiornamento dell'elenco delle zone sismiche ed adempimenti connessi al recepimento ed attuazione dell'ordinanza del Presidente del Consiglio dei Ministri 20 marzo 2003, n. 3274”, con la quale, tra l'altro, è stata



REGIONE SICILIANA

GIUNTA REGIONALE

adottata la classificazione sismica dei Comuni della Regione Siciliana, tuttora vigente e, ad oggi, non ancora aggiornata;

VISTA la nota prot. n.8080/DG/DRPC Sicilia del 17 febbraio 2022 e relativi atti acclusi, recante in calce le determinazioni del Presidente della Regione, con la quale il Dirigente generale del Dipartimento regionale della protezione civile relaziona in ordine alla necessità di procedere all'aggiornamento della classificazione sismica dei Comuni della Regione Siciliana;

CONSIDERATO che, nella citata nota dipartimentale prot. n. 8080/2022, e relativi atti acclusi, si rappresenta, tra l'altro, che: con deliberazione della Giunta regionale n.408/2003, è stata stata resa esecutiva la classificazione sismica dei Comuni della Regione Siciliana, tuttora vigente e mai aggiornata, in attuazione dell'OPCM 20 marzo 2003, n. 3274; con successiva OPCM 28 aprile 2006, n.3519, sono stati modificati i criteri generali per l'individuazione delle zone sismiche e la formazione e l'aggiornamento degli elenchi delle stesse ed è stata approvata la mappa di pericolosità sismica di riferimento, a scala nazionale; a seguito di segnalazioni da parte dell'Ordine degli Ingegneri della provincia di Caltanissetta, della Consulta degli ordini degli Ingegneri della Sicilia, nonché di svariati Comuni delle province di Agrigento e Caltanissetta, è emersa una incongruenza tra la classificazione sismica nazionale e quella vigente nell'Isola, che rende inapplicabile, per tali Comuni, le agevolazioni fiscali previste dal decreto legge n.63/2013 (Sisma bonus) convertito, con modificazioni, dalla legge n.90/2013, potenziate con il decreto ministeriale n.58/2017 e inserite tra gli interventi trainanti del Super Bonus ai sensi del decreto legge n.34/2020, convertito, con modificazioni, dalla legge n.77/2020; il Dipartimento regionale della protezione civile ha provveduto ad elaborare una nuova classificazione sismica regionale, con l'ausilio di software GIS, utilizzando i dati pubblicati dall'Istituto Nazionale di Geofisica e Vulcanologia (INGV); nella riclassificazione delle zone sismiche e nel relativo aggiornamento dell'elenco dei



REGIONE SICILIANA

GIUNTA REGIONALE

Comuni ricadenti all'interno delle stesse, laddove la nuova elaborazione preveda per un Comune il passaggio da una categoria a rischio più elevato ad una a rischio meno elevato, è stata mantenuta la categoria di appartenenza; l'aggiornamento in parola, consente, inoltre, di classificare il Comune di Misiliscemi (TP), di nuova istituzione; CONSIDERATO che, nella richiamata nota prot. n.8080/2022, il Dirigente generale del Dipartimento regionale della protezione civile rappresenta, altresì, che: ai fini dell'aggiornamento della classificazione sismica del territorio della Regione Siciliana, è stato convocato un tavolo tecnico con il coinvolgimento di vari soggetti istituzionali quali i responsabili degli Uffici dei Geni Civili dell'Isola, rappresentanti degli Ordini professionali, delle Università, dell'INGV e dell'ANCI Sicilia, per sottoporre la proposta di aggiornamento della classificazione sismica, predisposta dal Dipartimento in parola ed acquisire eventuali osservazioni; non sono pervenute osservazioni e/o richieste di modifica alla proposta in argomento;

RITENUTO di condividere l'aggiornamento della classificazione sismica del territorio della Regione Siciliana, predisposta dal Dipartimento regionale della protezione civile;

SU proposta del Presidente della Regione,

D E L I B E R A

per quanto esposto in preambolo, di condividere l'aggiornamento della classificazione sismica del territorio della Regione Siciliana, predisposta dal Dipartimento regionale della protezione civile, in applicazione dei criteri dell'Ordinanza del Presidente del Consiglio dei Ministri 28 aprile 2006, n. 3519, in conformità alla nota prot. n.8080/DG/DRPC Sicilia del 17 febbraio 2022 e relativi atti acclusi, recante in calce le determinazioni del Presidente della Regione, costituenti allegato alla presente deliberazione.

Il Segretario

MGC

BUONISI

Il Presidente

MUSUMECI



Presidenza della Regione Siciliana
Dipartimento Regionale della Protezione Civile - DRPC Sicilia
DIREZIONE GENERALE

Prot. n. 8080/DG/DRPC Sicilia del 17 FEB. 2022

Al

Presidente della Regione Siciliana

e p. c. All'

Ufficio di Segreteria della Giunta Regionale

All'

Assessore Regionale delle Infrastrutture e della mobilità
Ufficio di Gabinetto

via Leonardo Da Vinci, n. 161 - 90145 PALERMO

PEC: assessorato.infrastrutture@certmail.regione.sicilia.it


e-mail: gabinetto.infrastrutture@regione.sicilia.it

All'

Assessore Regionale dell'Economia
Ufficio di Gabinetto

via Notarbartolo, n. 17 - 90143 PALERMO

PEC: assessorato.economia@certmail.regione.sicilia.it



Oggetto: PROPOSTA DI AGGIORNAMENTO DELLA CLASSIFICAZIONE SISMICA DEL TERRITORIO REGIONALE DELLA SICILIA ATTRAVERSO L'APPLICAZIONE DEI CRITERI DELL'ORDINANZA DEL PRESIDENTE DEL CONSIGLIO DEI MINISTRI 28 APRILE 2006, N. 3519.

Con la deliberazione della Giunta regionale 19 dicembre 2003, n. 408 recante "Individuazione, formazione ed aggiornamento dell'elenco delle zone sismiche ed adempimenti connessi al recepimento ed attuazione dell'Ordinanza del Presidente del Consiglio dei Ministri 20 marzo 2003, n. 3274", tra l'altro, è stata resa esecutiva la classificazione sismica dei Comuni della Regione Siciliana, tuttora vigente e mai aggiornata.

Successivamente l'Ordinanza del Presidente del Consiglio dei Ministri 28 aprile 2006, n. 3519 recante "Criteri generali per l'individuazione delle zone sismiche e per la formazione e l'aggiornamento degli elenchi delle medesime zone.", ha modificato i criteri generali per l'individuazione delle zone sismiche e per la formazione e l'aggiornamento degli elenchi delle medesime zone, approvando nel frattempo la mappa di pericolosità sismica di riferimento a scala nazionale, costituente l'allegato 1) della medesima OPCM n.3519/2006. Da tale data la Regione non è più intervenuta in materia.

Orbene a seguito delle segnalazioni pervenute nel corso del 2021 dall'Ordine degli Ingegneri della provincia di Caltanissetta, dalla Consulta degli Ordini degli Ingegneri della Sicilia nonché da diversi Comuni delle provincie di Agrigento e Caltanissetta, si è appurata una incongruenza tra la classificazione sismica nazionale e quella vigente nel territorio della Sicilia. Tale incongruenza si traduce nell'impossibilità di applicare per tali comuni le agevolazioni fiscali previste dal D.L. n. 63/2013 (Sisma Bonus), successivamente potenziate col D.M. del Ministero

Via G. Abela n. 5, Palermo tel. 091 7071975

PEC: dipartimento.protezione.civile@certmail.regione.sicilia.it

www.protezionecivile Sicilia.it

PEC: direzione@protezionecivile Sicilia.it

18/02/2022 Str. 2
A

delle Infrastrutture e dei Trasporti n. 58/2017 e inserite tra gli interventi trainanti del Super Bonus ai sensi del D.L. n. 34/2020, convertito con modificazioni nella Legge n. 77/2020.

L'attuale quadro normativo, infatti, consente l'accesso alle detrazioni fiscali del Sisma Bonus nelle zone sismiche classificate come 1, 2 e 3.

La zona sismica 4 rimane esclusa e, pertanto, con le note in parola si evidenzia la necessità di ridefinire con urgenza la lista dei Comuni siciliani classificati in zona sismica 4, attraverso l'applicazione dei nuovi criteri per la classificazione sismica introdotti dall'OPCM 28 aprile 2006, n. 3519, al fine di consentire ai cittadini di poter usufruire equamente col resto del territorio nazionale dei benefici fiscali previsti dalla normativa vigente.

A seguito delle opportune verifiche ed acquisiti i necessari riscontri tecnici, già nel corso dello stesso anno, 2021, questo DRPC Sicilia si è prontamente attivato ed ha elaborato una proposta di aggiornamento della vigente classificazione sismica regionale, attraverso l'applicazione dei criteri sopra esposti.

In sintesi la *Tabella 1* che segue riporta i valori dell'accelerazione massima al suolo (a_g) con probabilità di superamento del 10% in 50 anni, riferiti a suoli rigidi caratterizzati da $V_{s30} > 800$ m/s, fissati con i nuovi criteri dell'OPCM 3519/2006, attraverso i quali sono individuate e classificate le nuove zone sismiche.

Tabella 1:

Zona	Accelerazione con probabilità di superamento pari al 10% in 50 anni (a_g)	Accelerazione orizzontale massima convenzionale di ancoraggio dello spettro di risposta elastico (a_g)
1	$0,25 < a_g \leq 0,35g$	0,35g
2	$0,15 < a_g \leq 0,25g$	0,25g
3	$0,05 < a_g \leq 0,15g$	0,15g
4	$\leq 0,05g$	0,05g

L'elaborazione dei dati curata dal DRPC Sicilia, attraverso la quale è stata definita la proposta della nuova classificazione sismica regionale, è stata resa possibile con l'ausilio di software GIS utilizzando i dati pubblicati dall'INGV nel sito zonesismiche.mi.ingv.it.

Nella fattispecie è stato utilizzato il grigliato INGV in formato digitale, con passo 0,02 gradi, dei valori di pericolosità sismica espressi in termini di accelerazione massima del suolo (a_g = frazione della accelerazione di gravità), con probabilità di eccedenza del 10% in 50 anni, riferita a suoli rigidi ($V_{s30} > 800$ m/s, ovvero cat. A, punto 3.2.1 del D.M. 14.09.2005).

Il database dei punti del grigliato contiene i seguenti parametri:

- id: identificativo del punto della griglia di calcolo;
- lon: longitudine (gradi);
- lat: latitudine (gradi);
- ag: accelerazione massima del suolo (50mo percentile, valore standard);
- 16perc: accelerazione massima del suolo (16mo percentile);
- 84perc: accelerazione massima del suolo (84mo percentile).

Il grigliato è stato intersecato con il layer dei confini amministrativi comunali al fine di associare a ciascun Comune il valore massimo corrispondente di a_g e poter, quindi, derivare la Zona sismica corrispondente, definita con i criteri dell'OPCM 28 aprile 2006, n. 3519.

Laddove la nuova elaborazione, per come sopra descritta, preveda per un Comune già

classificato il passaggio da una categoria a rischio più elevato ad una a rischio meno elevato, è stata mantenuta la categoria e, conseguentemente, la Zona sismica con rischio più elevato.

Al termine dell'elaborazione la nuova classificazione sismica del territorio regionale della Sicilia prevede:

- n. 53 Comuni classificati in Zona 1;
- n. 306 Comuni classificati in Zona 2;
- n. 31 Comuni classificati in Zona 3;
- n. 1 Comune classificato in Zona 4.

Inoltre n. 118 Comuni mantengono la Zona sismica a più alto rischio, nonostante i risultati dell'elaborazione indicano il passaggio a una categoria a più basso rischio.

La proposta di aggiornamento finora citata, tra l'altro, consente di classificare il Comune di Misiliscemi (Provincia di Trapani), recentemente istituito con la legge regionale 10 febbraio 2021, n. 3.

La *Tabella 2* che segue riepiloga il numero dei Comuni per Zona sismica di appartenenza del territorio regionale, oggetto della proposta di nuova classificazione sismica, e il numero dei Comuni classificati ai sensi della deliberazione della Giunta regionale 19 dicembre 2003, n. 408.

Tabella 2:

Classificazione sismica	N. COMUNI		Differenze tra la nuova classificazione e quella ex DGR 408/2003
	Nuova zonazione sismica	Zonazione sismica ex DGR 408/2003	
Zona 1	53	27	+26
Zona 2	306	329	-23
Zona 3	31	5	+26
Zona 4	1	29	-28
Totale	391*	390	(+01)*

* rispetto alla precedente classificazione sismica viene classificato il Comune di Misiliscemi (Provincia di Trapani), istituito con la legge regionale 10 febbraio 2021, n. 3.

I risultati delle elaborazioni finora descritte, in termini di procedure e di contenuti tecnici, sono stati presentati in data 29 novembre 2021 nel corso di una riunione del tavolo tecnico convocato per l'occasione dal DRPC Sicilia con nota 24 novembre 2021, n. 61682 e successiva nota 25 novembre 2021, n. 62196. Alla riunione del tavolo tecnico, oltre ai dirigenti degli Uffici del Genio Civile dell'isola, hanno partecipato rappresentanti degli ordini professionali, delle Università, dell'INGV e dell'ANCI Sicilia.

Con nota 27 dicembre 2021, n. 68140 questo DRPC Sicilia ha condiviso a tutti i partecipanti il verbale della suddetta riunione del tavolo tecnico che ha concluso la definizione della proposta di riclassificazione, stabilendo il termine di giorni dieci entro il quale potevano essere presentate eventuali osservazioni riguardanti la proposta di aggiornamento della classificazione sismica elaborata dal Dipartimento medesimo.

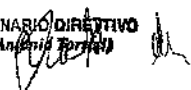
Non essendo pervenute osservazioni e/o richieste di eventuali modifiche o integrazioni della proposta in parola, questo Dipartimento ritiene opportuno sottoporre gli atti a corredo all'attenzione della Giunta regionale di Governo, per ricevere la condivisione e l'eventuale approvazione.

Per le ragioni finora esposte, pertanto, si trasmette la presente relazione all'On.le Presidente per l'eventuale inoltro, ove condivisa, alla Giunta regionale di Governo, al fine di ricevere la condivisione e l'autorizzazione propedeutica all'adozione della nuova classificazione sismica nel territorio regionale della Sicilia.

La proposta in argomento è altresì corredata della seguente documentazione:

- Elenco dei Comuni della regione Sicilia classificati in Zona 1;
- Elenco dei Comuni della regione Sicilia classificati in Zona 2;
- Elenco dei Comuni della regione Sicilia classificati in Zona 3;
- Elenco dei Comuni della regione Sicilia classificati in Zona 4;
- Elenco complessivo dei Comuni della regione Sicilia oggetto della nuova classificazione sismica, ordinati per Provincia e per nome Comune;
- Mappa della nuova classificazione sismica regionale;
- Verbale della riunione del Tavolo tecnico del 29 novembre 2021.


IL FUNZIONARIO DIRETTIVO
(L. 111, Art. 17, c. 1)



Il Dirigente Generale
COCINA

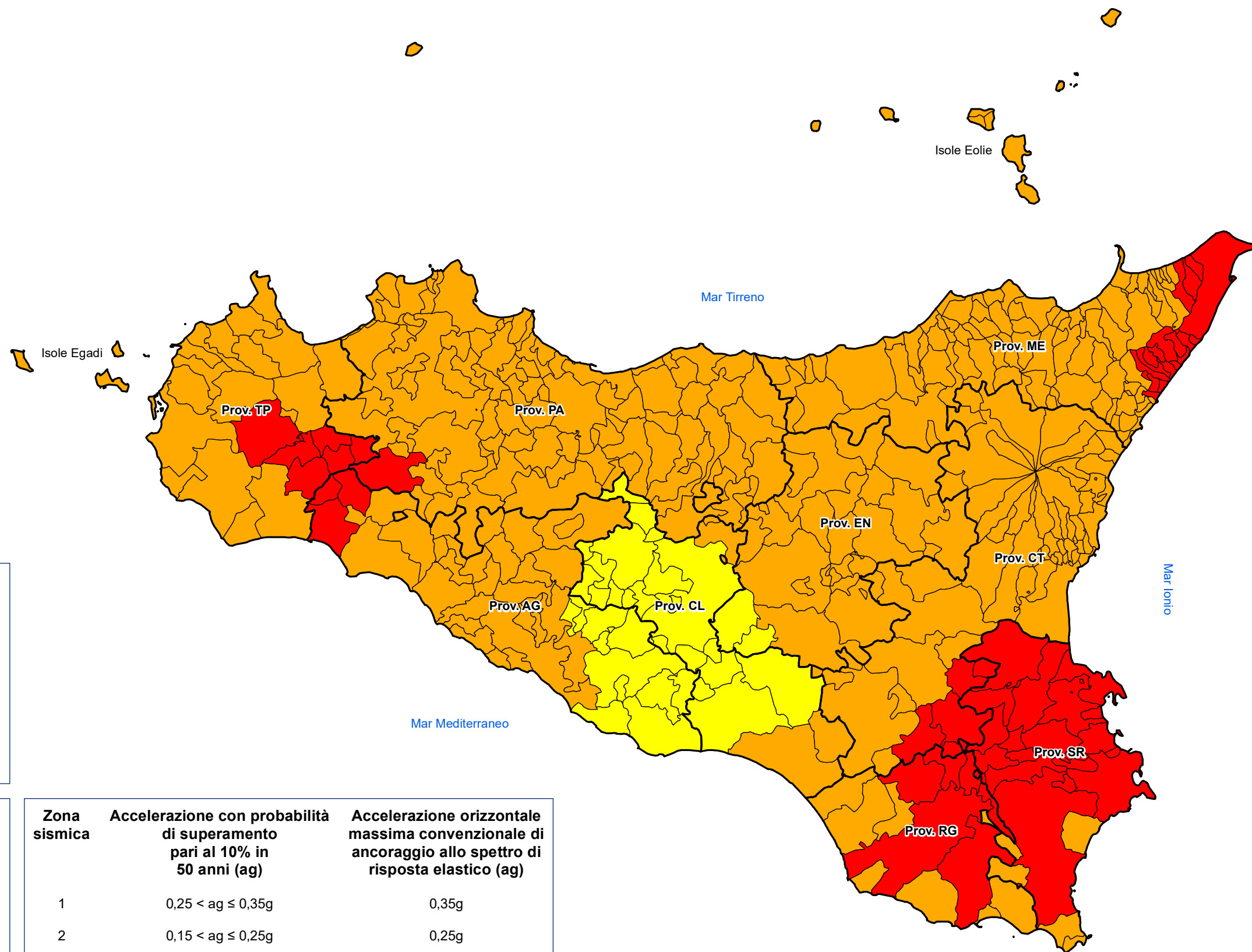


Visto passi in Giunta:
Il Presidente della Regione Siciliana
MUSUMECI



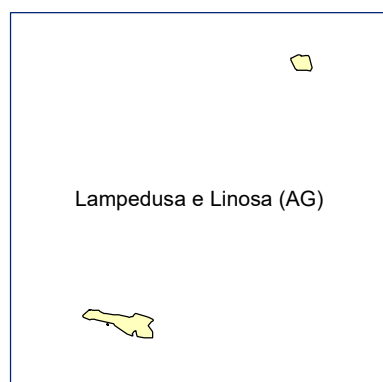
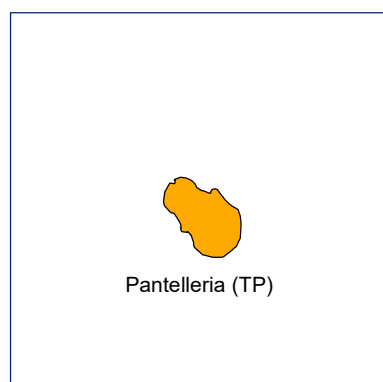


Proposta di aggiornamento della Classificazione sismica regionale con i criteri dell'Ordinanza del Presidente del Consiglio dei Ministri 28 aprile 2006, n. 3519



Zone sismiche

- Zona 1
- Zona 2
- Zona 3
- Zona 4



Zona sismica	Accelerazione con probabilità di superamento pari al 10% in 50 anni (ag)	Accelerazione orizzontale massima convenzionale di ancoraggio allo spettro di risposta elastico (ag)
1	$0,25 < ag \leq 0,35g$	0,35g
2	$0,15 < ag \leq 0,25g$	0,25g
3	$0,05 < ag \leq 0,15g$	0,15g
4	$\leq 0,05g$	0,05g

COMUNI CLASSIFICATI IN ZONA 1

ag	COMUNE	CODICE ISTAT	SIGLA PROV.	PROVINCIA	CLASSIFICAZIONE ex DGR 408/2003	ELABORAZIONE DRPC SICILIA (Criteri OPCM 3519/2006)	NUOVA CLASSIFICAZIONE SISMICA	NOTE
0,1659	MENFI	19084023	AG	AGRIGENTO	1	2	1	Mantiene la categoria con rischio più elevato
0,1629	MONTEVAGO	19084025	AG	AGRIGENTO	1	2	1	Mantiene la categoria con rischio più elevato
0,1686	SANTA MARGHERITA DI BELICE	19084038	AG	AGRIGENTO	1	2	1	Mantiene la categoria con rischio più elevato
0,2672	LICODIA EUBEA	19087020	CT	CATANIA	2	1	1	
0,2614	MILITELLO IN VAL DI CATANIA	19087025	CT	CATANIA	2	1	1	
0,2605	SCORDIA	19087049	CT	CATANIA	2	1	1	
0,2761	VIZZINI	19087054	CT	CATANIA	2	1	1	
0,2440	Alì	19083002	ME	MESSINA	1	2	1	Mantiene la categoria con rischio più elevato
0,2512	Alì TERME	19083003	ME	MESSINA	1	1	1	
0,2357	FIUMEDINISI	19083021	ME	MESSINA	1	2	1	Mantiene la categoria con rischio più elevato
0,2362	FURCI SICULO	19083027	ME	MESSINA	1	2	1	Mantiene la categoria con rischio più elevato
0,2448	ITALA	19083036	ME	MESSINA	1	2	1	Mantiene la categoria con rischio più elevato
0,2222	MANDANICI	19083045	ME	MESSINA	1	2	1	Mantiene la categoria con rischio più elevato
0,2559	MESSINA	19083048	ME	MESSINA	1	1	1	
0,2470	NIZZA DI SICILIA	19083061	ME	MESSINA	1	2	1	Mantiene la categoria con rischio più elevato
0,2435	PAGLIARA	19083065	ME	MESSINA	1	2	1	Mantiene la categoria con rischio più elevato
0,2398	ROCCALUMERA	19083072	ME	MESSINA	1	2	1	Mantiene la categoria con rischio più elevato
0,2232	ROMETTA	19083076	ME	MESSINA	1	2	1	Mantiene la categoria con rischio più elevato
0,2410	SANTA TERESA DI RIVA	19083089	ME	MESSINA	1	2	1	Mantiene la categoria con rischio più elevato
0,2359	SANT'ALESSIO SICULO	19083085	ME	MESSINA	1	2	1	Mantiene la categoria con rischio più elevato
0,2231	SAPONARA	19083092	ME	MESSINA	1	2	1	Mantiene la categoria con rischio più elevato
0,2349	SAVOCA	19083093	ME	MESSINA	1	2	1	Mantiene la categoria con rischio più elevato
0,2522	SCALETTA ZANCLEA	19083094	ME	MESSINA	1	1	1	
0,2062	VILLAFRANCA TIRRENA	19083105	ME	MESSINA	1	2	1	Mantiene la categoria con rischio più elevato
0,1695	CONTESSA ENTELLINA	19082033	PA	PALERMO	1	2	1	Mantiene la categoria con rischio più elevato
0,2586	CHIARAMONTE GULFI	19088002	RG	RAGUSA	2	1	1	
0,2726	GIARRATANA	19088004	RG	RAGUSA	2	1	1	
0,2641	MODICA	19088006	RG	RAGUSA	2	1	1	
0,2699	MONTEROSSO ALMO	19088007	RG	RAGUSA	2	1	1	
0,2590	RAGUSA	19088009	RG	RAGUSA	2	1	1	
0,2671	AUGUSTA	19089001	SR	SIRACUSA	2	1	1	
0,2798	BUCCHERI	19089003	SR	SIRACUSA	2	1	1	
0,2785	BUSCEMI	19089004	SR	SIRACUSA	2	1	1	
0,2650	CANICATTINI BAGNI	19089005	SR	SIRACUSA	2	1	1	
0,2804	CARLENTINI	19089006	SR	SIRACUSA	2	1	1	
0,2790	CASSARO	19089007	SR	SIRACUSA	2	1	1	
0,2803	FERLA	19089008	SR	SIRACUSA	2	1	1	
0,2678	FLORIDIA	19089009	SR	SIRACUSA	2	1	1	
0,2791	FRANCOFONTE	19089010	SR	SIRACUSA	2	1	1	
0,2722	LENTINI	19089011	SR	SIRACUSA	2	1	1	
0,2787	MELLILLI	19089012	SR	SIRACUSA	2	1	1	
0,2702	NOTO	19089013	SR	SIRACUSA	2	1	1	
0,2766	PALAZZOLO ACREIDE	19089015	SR	SIRACUSA	2	1	1	
0,2631	PRIOLO GARGALLO	19089021	SR	SIRACUSA	2	1	1	
0,2614	SIRACUSA	19089017	SR	SIRACUSA	2	1	1	
0,2699	SOLARINO	19089018	SR	SIRACUSA	2	1	1	
0,2803	SORTINO	19089019	SR	SIRACUSA	2	1	1	
0,1581	GIBELLINA	19081010	TP	TRAPANI	1	2	1	Mantiene la categoria con rischio più elevato
0,1558	PARTANNA	19081015	TP	TRAPANI	1	2	1	Mantiene la categoria con rischio più elevato

COMUNI CLASSIFICATI IN ZONA 1

ag	COMUNE	CODICE ISTAT	SIGLA PROV.	PROVINCIA	CLASSIFICAZIONE ex DGR 408/2003	ELABORAZIONE DRPC SICILIA (Criteri OPCM 3519/2006)	NUOVA CLASSIFICAZIONE SISMICA	NOTE
0,1701	POGGIOREALE	19081016	TP	TRAPANI	1	2	1	Mantiene la categoria con rischio più elevato
0,1669	SALAPARUTA	19081017	TP	TRAPANI	1	2	1	Mantiene la categoria con rischio più elevato
0,1081	SALEMI	19081018	TP	TRAPANI	1	3	1	Mantiene la categoria con rischio più elevato
0,1403	SANTA NINFA	19081019	TP	TRAPANI	1	3	1	Mantiene la categoria con rischio più elevato

COMUNI CLASSIFICATI IN ZONA 2

ag	COMUNE	CODICE ISTAT	SIGLA PROV.	PROVINCIA	CLASSIFICAZIONE ex DGR 408/2003	ELABORAZIONE DRPC SICILIA (Criteri OPCM 3519/2006)	NUOVA CLASSIFICAZIONE SISIMICA	NOTE
0,0626	AGRIGENTO	19084001	AG	AGRIGENTO	2	3	2	Mantiene la categoria con rischio più elevato
0,0747	ALESSANDRIA DELLA ROCCA	19084002	AG	AGRIGENTO	2	3	2	Mantiene la categoria con rischio più elevato
0,0642	ARAGONA	19084003	AG	AGRIGENTO	2	3	2	Mantiene la categoria con rischio più elevato
0,0838	BIVONA	19084004	AG	AGRIGENTO	2	3	2	Mantiene la categoria con rischio più elevato
0,1006	BURGIO	19084005	AG	AGRIGENTO	2	3	2	Mantiene la categoria con rischio più elevato
0,0794	CALAMONACI	19084006	AG	AGRIGENTO	2	3	2	Mantiene la categoria con rischio più elevato
0,1459	CALTABELLOTTA	19084007	AG	AGRIGENTO	2	3	2	Mantiene la categoria con rischio più elevato
0,0822	CAMMARATA	19084009	AG	AGRIGENTO	2	3	2	Mantiene la categoria con rischio più elevato
0,0707	CASTELTERMINI	19084012	AG	AGRIGENTO	2	3	2	Mantiene la categoria con rischio più elevato
0,0665	CATTOLICA ERACLEA	19084014	AG	AGRIGENTO	2	3	2	Mantiene la categoria con rischio più elevato
0,0708	CIANCIANA	19084015	AG	AGRIGENTO	2	3	2	Mantiene la categoria con rischio più elevato
0,0598	FAVARA	19084017	AG	AGRIGENTO	2	3	2	Mantiene la categoria con rischio più elevato
0,0610	JOPPOLO GIANCAXIO	19084019	AG	AGRIGENTO	2	3	2	Mantiene la categoria con rischio più elevato
0,0887	LUCCA SICULA	19084022	AG	AGRIGENTO	2	3	2	Mantiene la categoria con rischio più elevato
0,0646	MONTALLEGRO	19084024	AG	AGRIGENTO	2	3	2	Mantiene la categoria con rischio più elevato
0,0571	PORTO EMPEDOCLE	19084028	AG	AGRIGENTO	2	3	2	Mantiene la categoria con rischio più elevato
0,0611	RAFFADALI	19084030	AG	AGRIGENTO	2	3	2	Mantiene la categoria con rischio più elevato
0,0572	REALMONTE	19084032	AG	AGRIGENTO	2	3	2	Mantiene la categoria con rischio più elevato
0,0833	RIBERA	19084033	AG	AGRIGENTO	2	3	2	Mantiene la categoria con rischio più elevato
0,1667	SAMBUCA DI SICILIA	19084034	AG	AGRIGENTO	2	2	2	
0,0697	SAN BIAGIO PLATANI	19084035	AG	AGRIGENTO	2	3	2	Mantiene la categoria con rischio più elevato
0,0758	SAN GIOVANNI GEMINI	19084036	AG	AGRIGENTO	2	3	2	Mantiene la categoria con rischio più elevato
0,0633	SANTA ELISABETTA	19084037	AG	AGRIGENTO	2	3	2	Mantiene la categoria con rischio più elevato
0,0656	SANT'ANGELO MUXARO	19084039	AG	AGRIGENTO	2	3	2	Mantiene la categoria con rischio più elevato
0,0784	SANTO STEFANO QUISQUINA	19084040	AG	AGRIGENTO	2	3	2	Mantiene la categoria con rischio più elevato
0,1602	SCIACCA	19084041	AG	AGRIGENTO	2	2	2	
0,0610	SICULIANA	19084042	AG	AGRIGENTO	2	3	2	Mantiene la categoria con rischio più elevato
0,0899	VILLAFRANCA SICULA	19084043	AG	AGRIGENTO	2	3	2	Mantiene la categoria con rischio più elevato
0,1562	GELA	19085007	CL	CALTANISSETTA	2	2	2	
0,1689	NISCEMI	19085013	CL	CALTANISSETTA	2	2	2	
0,1028	RESUTTANO	19085014	CL	CALTANISSETTA	2	3	2	Mantiene la categoria con rischio più elevato
0,0877	SANTA CATERINA VILLARMOSSA	19085017	CL	CALTANISSETTA	2	3	2	Mantiene la categoria con rischio più elevato
0,2293	ACI BONACCORSI	19087001	CT	CATANIA	2	2	2	
0,2120	ACI CASTELLO	19087002	CT	CATANIA	2	2	2	
0,2255	ACI CATENA	19087003	CT	CATANIA	2	2	2	
0,2289	ACI SANT'ANTONIO	19087005	CT	CATANIA	2	2	2	
0,2260	ACIREALE	19087004	CT	CATANIA	2	2	2	
0,2161	ADRANO	19087006	CT	CATANIA	2	2	2	
0,2263	BELPASSO	19087007	CT	CATANIA	2	2	2	
0,2177	BIANCAVILLA	19087008	CT	CATANIA	2	2	2	
0,2104	BRONTE	19087009	CT	CATANIA	2	2	2	
0,2194	CALATABIANO	19087010	CT	CATANIA	2	2	2	
0,2408	CALTAGIRONE	19087011	CT	CATANIA	2	2	2	
0,1967	CAMPOROTONDO ETNEO	19087012	CT	CATANIA	2	2	2	
0,1516	CASTEL DI IUDICA	19087013	CT	CATANIA	2	2	2	
0,2190	CASTIGLIONE DI SICILIA	19087014	CT	CATANIA	2	2	2	
0,2497	CATANIA	19087015	CT	CATANIA	2	2	2	
0,2220	FIUMEFREDDO DI SICILIA	19087016	CT	CATANIA	2	2	2	
0,2229	GIARRE	19087017	CT	CATANIA	2	2	2	

COMUNI CLASSIFICATI IN ZONA 2

ag	COMUNE	CODICE ISTAT	SIGLA PROV.	PROVINCIA	CLASSIFICAZIONE ex DGR 408/2003	ELABORAZIONE DRPC SICILIA (Criteri OPCM 3519/2006)	NUOVA CLASSIFICAZIONE SISMICA	NOTE
0,2293	GRAMMICHELE	19087018	CT	CATANIA	2	2	2	
0,2179	GRAVINA DI CATANIA	19087019	CT	CATANIA	2	2	2	
0,2254	LINGUAGLOSSA	19087021	CT	CATANIA	2	2	2	
0,2138	MALETTO	19087022	CT	CATANIA	2	2	2	
0,1732	MANIACE	19087057	CT	CATANIA	2	2	2	
0,2263	MASCALI	19087023	CT	CATANIA	2	2	2	
0,2274	MASCALUCIA	19087024	CT	CATANIA	2	2	2	
0,2305	MAZZARRONE	19087056	CT	CATANIA	2	2	2	
0,2241	MILO	19087026	CT	CATANIA	2	2	2	
0,2467	MINEO	19087027	CT	CATANIA	2	2	2	
0,1412	MIRABELLA IMBACCARI	19087028	CT	CATANIA	2	3	2	Mantiene la categoria con rischio più elevato
0,2166	MISTERBIANCO	19087029	CT	CATANIA	2	2	2	
0,2177	MOTTA SANT'ANASTASIA	19087030	CT	CATANIA	2	2	2	
0,2276	NICOLOSI	19087031	CT	CATANIA	2	2	2	
0,2302	PALAGONIA	19087032	CT	CATANIA	2	2	2	
0,1989	PATERNÒ	19087033	CT	CATANIA	2	2	2	
0,2289	PEDARA	19087034	CT	CATANIA	2	2	2	
0,2260	PIEDIMONTE ETNEO	19087035	CT	CATANIA	2	2	2	
0,1144	RADDUSA	19087036	CT	CATANIA	2	3	2	Mantiene la categoria con rischio più elevato
0,2225	RAGALNA	19087058	CT	CATANIA	2	2	2	
0,2213	RAMACCA	19087037	CT	CATANIA	2	2	2	
0,2165	RANDAZZO	19087038	CT	CATANIA	2	2	2	
0,2121	RIPOSTO	19087039	CT	CATANIA	2	2	2	
0,1120	SAN CONO	19087040	CT	CATANIA	2	3	2	Mantiene la categoria con rischio più elevato
0,2258	SAN GIOVANNI LA PUNTA	19087041	CT	CATANIA	2	2	2	
0,2159	SAN GREGORIO DI CATANIA	19087042	CT	CATANIA	2	2	2	
0,1389	SAN MICHELE DI GANZARIA	19087043	CT	CATANIA	2	3	2	Mantiene la categoria con rischio più elevato
0,2180	SAN PIETRO CLARENZA	19087044	CT	CATANIA	2	2	2	
0,2113	SANTA MARIA DI LICODIA	19087047	CT	CATANIA	2	2	2	
0,2236	SANTA VENERINA	19087048	CT	CATANIA	2	2	2	
0,2176	SANT'AGATA LI BATTIATI	19087045	CT	CATANIA	2	2	2	
0,2253	SANT'ALFIO	19087046	CT	CATANIA	2	2	2	
0,2294	TRECASTAGNI	19087050	CT	CATANIA	2	2	2	
0,2250	TREMESTIERI ETNEO	19087051	CT	CATANIA	2	2	2	
0,2247	VALVERDE	19087052	CT	CATANIA	2	2	2	
0,2296	VIAGRANDE	19087053	CT	CATANIA	2	2	2	
0,2270	ZAFFERANA ETNEA	19087055	CT	CATANIA	2	2	2	
0,1157	AGIRA	19086001	EN	ENNA	2	3	2	Mantiene la categoria con rischio più elevato
0,1455	AIDONE	19086002	EN	ENNA	2	3	2	Mantiene la categoria con rischio più elevato
0,1022	ASSORO	19086003	EN	ENNA	2	3	2	Mantiene la categoria con rischio più elevato
0,1057	CALASCIBETTA	19086005	EN	ENNA	2	3	2	Mantiene la categoria con rischio più elevato
0,1190	CATENANUOVA	19086006	EN	ENNA	2	3	2	Mantiene la categoria con rischio più elevato
0,1528	CENTURIFE	19086007	EN	ENNA	2	2	2	
0,1716	CERAMI	19086008	EN	ENNA	2	2	2	
0,0993	ENNA	19086009	EN	ENNA	2	3	2	Mantiene la categoria con rischio più elevato
0,1244	GAGLIANO CASTELFERRATO	19086010	EN	ENNA	2	3	2	Mantiene la categoria con rischio più elevato
0,1062	LEONFORTE	19086011	EN	ENNA	2	3	2	Mantiene la categoria con rischio più elevato
0,1701	NICOSIA	19086012	EN	ENNA	2	2	2	
0,1256	NISSORIA	19086013	EN	ENNA	2	3	2	Mantiene la categoria con rischio più elevato

COMUNI CLASSIFICATI IN ZONA 2

ag	COMUNE	CODICE ISTAT	SIGLA PROV.	PROVINCIA	CLASSIFICAZIONE ex DGR 408/2003	ELABORAZIONE DRPC SICILIA (Criteri OPCM 3519/2006)	NUOVA CLASSIFICAZIONE SISIMICA	NOTE
0,1429	PIAZZA ARMERINA	19086014	EN	ENNA	2	3	2	Mantiene la categoria con rischio più elevato
0,1253	REGALBUTO	19086016	EN	ENNA	2	3	2	Mantiene la categoria con rischio più elevato
0,1481	SPERLINGA	19086017	EN	ENNA	2	3	2	Mantiene la categoria con rischio più elevato
0,1568	TROINA	19086018	EN	ENNA	2	2	2	
0,0890	VALGUARNERA CAROPEPE	19086019	EN	ENNA	2	3	2	Mantiene la categoria con rischio più elevato
0,0910	VILLAROSA	19086020	EN	ENNA	2	3	2	Mantiene la categoria con rischio più elevato
0,1765	ACQUEDOLCI	19083107	ME	MESSINA	2	2	2	
0,1849	ALCARA LI FUSI	19083001	ME	MESSINA	2	2	2	
0,2124	ANTILLO	19083004	ME	MESSINA	2	2	2	
0,1901	BARCELLONA POZZO DI GOTTO	19083005	ME	MESSINA	2	2	2	
0,2017	BASICÒ	19083006	ME	MESSINA	2	2	2	
0,1770	BROLO	19083007	ME	MESSINA	2	2	2	
0,1783	CAPIZZI	19083008	ME	MESSINA	2	2	2	
0,1653	CAPO D'ORLANDO	19083009	ME	MESSINA	2	2	2	
0,1730	CAPRI LEONE	19083010	ME	MESSINA	2	2	2	
0,1843	CARONIA	19083011	ME	MESSINA	2	2	2	
0,2322	CASALVECCHIO SICULO	19083012	ME	MESSINA	2	2	2	
0,1823	CASTEL DI LUCIO	19083013	ME	MESSINA	2	2	2	
0,1859	CASTELL'UMBERTO	19083014	ME	MESSINA	2	2	2	
0,2202	CASTELMOLA	19083015	ME	MESSINA	2	2	2	
0,2032	CASTROREALE	19083016	ME	MESSINA	2	2	2	
0,1835	CESARÒ	19083017	ME	MESSINA	2	2	2	
0,1705	CONDRO	19083018	ME	MESSINA	2	2	2	
0,1998	FALCONE	19083019	ME	MESSINA	2	2	2	
0,1861	FICARRA	19083020	ME	MESSINA	2	2	2	
0,1955	FLORESTA	19083022	ME	MESSINA	2	2	2	
0,2064	FONDACHELLI-FANTINA	19083023	ME	MESSINA	2	2	2	
0,2359	FORZA D'AGRÒ	19083024	ME	MESSINA	2	2	2	
0,2061	FRANCAVILLA DI SICILIA	19083025	ME	MESSINA	2	2	2	
0,1789	FRAZZANÒ	19083026	ME	MESSINA	2	2	2	
0,1990	FURNARI	19083028	ME	MESSINA	2	2	2	
0,2091	GAGGI	19083029	ME	MESSINA	2	2	2	
0,1872	GALATI MAMERTINO	19083030	ME	MESSINA	2	2	2	
0,2291	GALLODORO	19083031	ME	MESSINA	2	2	2	
0,2067	GIARDINI-NAXOS	19083032	ME	MESSINA	2	2	2	
0,1950	GIOIOSA MAREA	19083033	ME	MESSINA	2	2	2	
0,2101	GRANITI	19083034	ME	MESSINA	2	2	2	
0,1825	GUALTIERI SICAMINÒ	19083035	ME	MESSINA	2	2	2	
0,1741	LENI	19083037	ME	MESSINA	2	2	2	
0,2269	LETOJANNI	19083038	ME	MESSINA	2	2	2	
0,1995	LIBRIZZI	19083039	ME	MESSINA	2	2	2	
0,2192	LIMINA	19083040	ME	MESSINA	2	2	2	
0,1903	LIPARI	19083041	ME	MESSINA	2	2	2	
0,1850	LONGI	19083042	ME	MESSINA	2	2	2	
0,1649	MALFA	19083043	ME	MESSINA	2	2	2	
0,1984	MALVAGNA	19083044	ME	MESSINA	2	2	2	
0,2012	MAZZARRÀ SANT'ANDREA	19083046	ME	MESSINA	2	2	2	
0,1695	MERÌ	19083047	ME	MESSINA	2	2	2	
0,1685	MILAZZO	19083049	ME	MESSINA	2	2	2	

COMUNI CLASSIFICATI IN ZONA 2

ag	COMUNE	CODICE ISTAT	SIGLA PROV.	PROVINCIA	CLASSIFICAZIONE ex DGR 408/2003	ELABORAZIONE DRPC SICILIA (Criteri OPCM 3519/2006)	NUOVA CLASSIFICAZIONE SISIMICA	NOTE
0,1846	MILITELLO ROSMARINO	19083050	ME	MESSINA	2	2	2	
0,1755	MIRTO	19083051	ME	MESSINA	2	2	2	
0,1835	MISTRETTA	19083052	ME	MESSINA	2	2	2	
0,1972	MOIO ALCANTARA	19083053	ME	MESSINA	2	2	2	
0,2299	MONFORTE SAN GIORGIO	19083054	ME	MESSINA	2	2	2	
0,2210	MONGIUFFI MELIA	19083055	ME	MESSINA	2	2	2	
0,1981	MONTAGNAREALE	19083056	ME	MESSINA	2	2	2	
0,2014	MONTALBANO ELICONA	19083057	ME	MESSINA	2	2	2	
0,2073	MOTTA CAMASTRA	19083058	ME	MESSINA	2	2	2	
0,1796	MOTTA D'AFFERMO	19083059	ME	MESSINA	2	2	2	
0,1781	NASO	19083060	ME	MESSINA	2	2	2	
0,2046	NOVARA DI SICILIA	19083062	ME	MESSINA	2	2	2	
0,1997	OLIVERI	19083063	ME	MESSINA	2	2	2	
0,1616	PACE DEL MELA	19083064	ME	MESSINA	2	2	2	
0,2000	PATTI	19083066	ME	MESSINA	2	2	2	
0,1832	PETTINEO	19083067	ME	MESSINA	2	2	2	
0,1877	PIRAINO	19083068	ME	MESSINA	2	2	2	
0,1969	RACCUJA	19083069	ME	MESSINA	2	2	2	
0,1822	REITANO	19083070	ME	MESSINA	2	2	2	
0,2206	ROCCAFIORITA	19083071	ME	MESSINA	2	2	2	
0,1792	ROCCAVALDINA	19083073	ME	MESSINA	2	2	2	
0,2002	ROCELLA VALDEMONE	19083074	ME	MESSINA	2	2	2	
0,2008	RODÌ MILICI	19083075	ME	MESSINA	2	2	2	
0,1617	SAN FILIPPO DEL MELA	19083077	ME	MESSINA	2	2	2	
0,1845	SAN FRATELLO	19083078	ME	MESSINA	2	2	2	
0,1808	SAN MARCO D'ALUNZIO	19083079	ME	MESSINA	2	2	2	
0,2094	SAN PIER NICETO	19083080	ME	MESSINA	2	2	2	
0,2004	SAN PIERO PATTI	19083081	ME	MESSINA	2	2	2	
0,1849	SAN SALVATORE DI FITALIA	19083082	ME	MESSINA	2	2	2	
0,1679	SAN TEODORO	19083090	ME	MESSINA	2	2	2	
0,1978	SANTA DOMENICA VITTORIA	19083083	ME	MESSINA	2	2	2	
0,2044	SANTA LUCIA DEL MELA	19083086	ME	MESSINA	2	2	2	
0,1752	SANTA MARINA SALINA	19083087	ME	MESSINA	2	2	2	
0,1835	SANT'AGATA DI MILITELLO	19083084	ME	MESSINA	2	2	2	
0,1938	SANT'ANGELO DI BROLO	19083088	ME	MESSINA	2	2	2	
0,1825	SANTO STEFANO DI CAMASTRA	19083091	ME	MESSINA	2	2	2	
0,1908	SINAGRA	19083095	ME	MESSINA	2	2	2	
0,1729	SPADAFORA	19083096	ME	MESSINA	2	2	2	
0,2102	TAORMINA	19083097	ME	MESSINA	2	2	2	
0,1961	TERME VIGLIATORE	19083106	ME	MESSINA	2	2	2	
0,1702	TORREGROTTA	19083098	ME	MESSINA	2	2	2	
0,1709	TORRENOVA	19083108	ME	MESSINA	2	2	2	
0,1904	TORTORICI	19083099	ME	MESSINA	2	2	2	
0,2027	TRIPÌ	19083100	ME	MESSINA	2	2	2	
0,1830	TUSA	19083101	ME	MESSINA	2	2	2	
0,1942	UCRIA	19083102	ME	MESSINA	2	2	2	
0,1644	VALDINA	19083103	ME	MESSINA	2	2	2	
0,1585	VENETICO	19083104	ME	MESSINA	2	2	2	
0,1045	ALIA	19082001	PA	PALERMO	2	3	2	Mantiene la categoria con rischio più elevato

COMUNI CLASSIFICATI IN ZONA 2

ag	COMUNE	CODICE ISTAT	SIGLA PROV.	PROVINCIA	CLASSIFICAZIONE ex DGR 408/2003	ELABORAZIONE DRPC SICILIA (Criteri OPCM 3519/2006)	NUOVA CLASSIFICAZIONE SISMICA	NOTE
0,1170	ALIMENA	19082002	PA	PALERMO	2	3	2	Mantiene la categoria con rischio più elevato
0,1452	ALIMINUSA	19082003	PA	PALERMO	2	3	2	Mantiene la categoria con rischio più elevato
0,1801	ALTAVILLA MILICIA	19082004	PA	PALERMO	2	2	2	
0,1854	ALTOFONTE	19082005	PA	PALERMO	2	2	2	
0,1808	BAGHERIA	19082006	PA	PALERMO	2	2	2	
0,1364	BALESTRATE	19082007	PA	PALERMO	2	3	2	Mantiene la categoria con rischio più elevato
0,1641	BAUCINA	19082008	PA	PALERMO	2	2	2	
0,1823	BELMONTE MEZZAGNO	19082009	PA	PALERMO	2	2	2	
0,1666	BISACQUINO	19082010	PA	PALERMO	2	2	2	
0,1196	BLUFI	19082082	PA	PALERMO	2	3	2	Mantiene la categoria con rischio più elevato
0,1739	BOLOGNETTA	19082011	PA	PALERMO	2	2	2	
0,1219	BOMPIETRO	19082012	PA	PALERMO	2	3	2	Mantiene la categoria con rischio più elevato
0,1844	BORGETTO	19082013	PA	PALERMO	2	2	2	
0,1703	CACCAMO	19082014	PA	PALERMO	2	2	2	
0,1489	CALTAVUTURO	19082015	PA	PALERMO	2	3	2	Mantiene la categoria con rischio più elevato
0,1106	CAMPOFELICE DI FITALIA	19082016	PA	PALERMO	2	3	2	Mantiene la categoria con rischio più elevato
0,1816	CAMPOFELICE DI ROCCELLA	19082017	PA	PALERMO	2	2	2	
0,1391	CAMPOFIORITO	19082018	PA	PALERMO	2	3	2	Mantiene la categoria con rischio più elevato
0,1703	CAMPOREALE	19082019	PA	PALERMO	2	2	2	
0,1677	CAPACI	19082020	PA	PALERMO	2	2	2	
0,1769	CARINI	19082021	PA	PALERMO	2	2	2	
0,1830	CASTELBUONO	19082022	PA	PALERMO	2	2	2	
0,1800	CASTELDACCIA	19082023	PA	PALERMO	2	2	2	
0,1448	CASTELLANA SICULA	19082024	PA	PALERMO	2	3	2	Mantiene la categoria con rischio più elevato
0,0925	CASTRONUOVO DI SICILIA	19082025	PA	PALERMO	2	3	2	Mantiene la categoria con rischio più elevato
0,1429	CEFALA' DIANA	19082026	PA	PALERMO	2	3	2	Mantiene la categoria con rischio più elevato
0,1825	CEFALU'	19082027	PA	PALERMO	2	2	2	
0,1751	CERDA	19082028	PA	PALERMO	2	2	2	
0,1126	CHIUSA SCLAFANI	19082029	PA	PALERMO	2	3	2	Mantiene la categoria con rischio più elevato
0,1459	CIMINNA	19082030	PA	PALERMO	2	3	2	Mantiene la categoria con rischio più elevato
0,1617	CINISI	19082031	PA	PALERMO	2	2	2	
0,1820	COLLESANO	19082032	PA	PALERMO	2	2	2	
0,1601	CORLEONE	19082034	PA	PALERMO	2	2	2	
0,1774	FICARAZZI	19082035	PA	PALERMO	2	2	2	
0,1577	GANGI	19082036	PA	PALERMO	2	2	2	
0,1817	GERACI SICULO	19082037	PA	PALERMO	2	2	2	
0,1836	GIARDINELLO	19082038	PA	PALERMO	2	2	2	
0,1395	GIULIANA	19082039	PA	PALERMO	2	3	2	Mantiene la categoria con rischio più elevato
0,1395	GODRANO	19082040	PA	PALERMO	2	3	2	Mantiene la categoria con rischio più elevato
0,1823	GRATTERI	19082041	PA	PALERMO	2	2	2	
0,1823	ISNELLO	19082042	PA	PALERMO	2	2	2	
0,1499	ISOLA DELLE FEMMINE	19082043	PA	PALERMO	2	3	2	Mantiene la categoria con rischio più elevato
0,1816	LASCARI	19082044	PA	PALERMO	2	2	2	
0,0948	LERCARA FRIDDI	19082045	PA	PALERMO	2	3	2	Mantiene la categoria con rischio più elevato
0,1714	MARINEO	19082046	PA	PALERMO	2	2	2	
0,1345	MEZZOJUSO	19082047	PA	PALERMO	2	3	2	Mantiene la categoria con rischio più elevato
0,1811	MISILMERI	19082048	PA	PALERMO	2	2	2	
0,1874	MONREALE	19082049	PA	PALERMO	2	2	2	
0,1808	MONTELEPRE	19082050	PA	PALERMO	2	2	2	

COMUNI CLASSIFICATI IN ZONA 2

ag	COMUNE	CODICE ISTAT	SIGLA PROV.	PROVINCIA	CLASSIFICAZIONE ex DGR 408/2003	ELABORAZIONE DRPC SICILIA (Criteri OPCM 3519/2006)	NUOVA CLASSIFICAZIONE SISIMICA	NOTE
0,1317	MONTEMAGGIORE BELSITO	19082051	PA	PALERMO	2	3	2	Mantiene la categoria con rischio più elevato
0,1024	PALAZZO ADRIANO	19082052	PA	PALERMO	2	3	2	Mantiene la categoria con rischio più elevato
0,1832	PALERMO	19082053	PA	PALERMO	2	2	2	
0,1753	PARTINICO	19082054	PA	PALERMO	2	2	2	
0,1691	PETRALIA SOPRANA	19082055	PA	PALERMO	2	2	2	
0,1771	PETRALIA SOTTANA	19082056	PA	PALERMO	2	2	2	
0,1851	PIANA DEGLI ALBANESI	19082057	PA	PALERMO	2	2	2	
0,1675	POLIZZI GENEROSA	19082058	PA	PALERMO	2	2	2	
0,1820	POLLINA	19082059	PA	PALERMO	2	2	2	
0,1068	PRIZZI	19082060	PA	PALERMO	2	3	2	Mantiene la categoria con rischio più elevato
0,1696	ROCCAMENA	19082061	PA	PALERMO	2	2	2	
0,1145	ROCCAPALUMBA	19082062	PA	PALERMO	2	3	2	Mantiene la categoria con rischio più elevato
0,1774	SAN CIPIRELLO	19082063	PA	PALERMO	2	2	2	
0,1846	SAN GIUSEPPE JATO	19082064	PA	PALERMO	2	2	2	
0,1832	SAN MAURO CASTELVERDE	19082065	PA	PALERMO	2	2	2	
0,1804	SANTA CRISTINA GELA	19082066	PA	PALERMO	2	2	2	
0,1802	SANTA FLAVIA	19082067	PA	PALERMO	2	2	2	
0,1723	SCIARA	19082068	PA	PALERMO	2	2	2	
0,1654	SCILLATO	19082081	PA	PALERMO	2	2	2	
0,1460	SCLAFANI BAGNI	19082069	PA	PALERMO	2	3	2	Mantiene la categoria con rischio più elevato
0,1801	TERMINI IMERESE	19082070	PA	PALERMO	2	2	2	
0,1584	TERRASINI	19082071	PA	PALERMO	2	2	2	
0,1780	TORRETTA	19082072	PA	PALERMO	2	2	2	
0,1794	TRABIA	19082073	PA	PALERMO	2	2	2	
0,1549	TRAPPETO	19082074	PA	PALERMO	2	2	2	
0,0433	USTICA	19082075	PA	PALERMO	2	4	2	Mantiene la categoria con rischio più elevato
0,1069	VALLEDOLMO	19082076	PA	PALERMO	2	3	2	Mantiene la categoria con rischio più elevato
0,1750	VENTIMIGLIA DI SICILIA	19082077	PA	PALERMO	2	2	2	
0,1117	VICARI	19082078	PA	PALERMO	2	3	2	Mantiene la categoria con rischio più elevato
0,1804	VILLABATE	19082079	PA	PALERMO	2	2	2	
0,1601	VILLAFRATI	19082080	PA	PALERMO	2	2	2	
0,1992	ACATE	19088001	RG	RAGUSA	2	2	2	
0,2145	COMISO	19088003	RG	RAGUSA	2	2	2	
0,1669	ISPICA	19088005	RG	RAGUSA	2	2	2	
0,1262	POZZALLO	19088008	RG	RAGUSA	2	3	2	Mantiene la categoria con rischio più elevato
0,1306	SANTA CROCE CAMERINA	19088010	RG	RAGUSA	2	3	2	Mantiene la categoria con rischio più elevato
0,1519	SCICLI	19088011	RG	RAGUSA	2	2	2	
0,2041	VITTORIA	19088012	RG	RAGUSA	2	2	2	
0,2367	AVOLA	19089002	SR	SIRACUSA	2	2	2	
0,1208	PACHINO	19089014	SR	SIRACUSA	2	3	2	Mantiene la categoria con rischio più elevato
0,0990	PORTOPALO DI CAPO PASSERO	19089020	SR	SIRACUSA	2	3	2	Mantiene la categoria con rischio più elevato
0,2447	ROSOLINI	19089016	SR	SIRACUSA	2	2	2	
0,1575	ALCAMO	19081001	TP	TRAPANI	2	2	2	
0,0785	BUSETO PALIZZOLO	19081002	TP	TRAPANI	2	3	2	Mantiene la categoria con rischio più elevato
0,1364	CALATAFIMI	19081003	TP	TRAPANI	2	3	2	Mantiene la categoria con rischio più elevato
0,0974	CAMPOBELLO DI MAZARA	19081004	TP	TRAPANI	2	3	2	Mantiene la categoria con rischio più elevato
0,1054	CASTELLAMMARE DEL GOLFO	19081005	TP	TRAPANI	2	3	2	Mantiene la categoria con rischio più elevato
0,1464	CASTELVETRANO	19081006	TP	TRAPANI	2	3	2	Mantiene la categoria con rischio più elevato
0,0725	CUSTOMACI	19081007	TP	TRAPANI	2	3	2	Mantiene la categoria con rischio più elevato

COMUNI CLASSIFICATI IN ZONA 2

ag	COMUNE	CODICE ISTAT	SIGLA PROV.	PROVINCIA	CLASSIFICAZIONE ex DGR 408/2003	ELABORAZIONE DRPC SICILIA (Criteri OPCM 3519/2006)	NUOVA CLASSIFICAZIONE SISMICA	NOTE
0,0642	ERICE	19081008	TP	TRAPANI	2	3	2	Mantiene la categoria con rischio più elevato
0,0417	FAVIGNANA	19081009	TP	TRAPANI	2	4	2	Mantiene la categoria con rischio più elevato
0,0711	MARSALA	19081011	TP	TRAPANI	2	3	2	Mantiene la categoria con rischio più elevato
0,0833	MAZARA DEL VALLO	19081012	TP	TRAPANI	2	3	2	Mantiene la categoria con rischio più elevato
0,0578	MISILISCEMI	19081025	TP	TRAPANI		3	2	Mantiene la categoria con rischio più elevato
0,0610	PACECO	19081013	TP	TRAPANI	2	3	2	Mantiene la categoria con rischio più elevato
0,1870	PANTELLERIA	19081014	TP	TRAPANI	4	2	2	
0,0594	PETROSINO	19081024	TP	TRAPANI	2	3	2	Mantiene la categoria con rischio più elevato
0,0712	SAN VITO LO CAPO	19081020	TP	TRAPANI	2	3	2	Mantiene la categoria con rischio più elevato
0,0813	TRAPANI	19081021	TP	TRAPANI	2	3	2	Mantiene la categoria con rischio più elevato
0,0601	VALDERICE	19081022	TP	TRAPANI	2	3	2	Mantiene la categoria con rischio più elevato
0,0971	VITA	19081023	TP	TRAPANI	2	3	2	Mantiene la categoria con rischio più elevato

COMUNI CLASSIFICATI IN ZONA 3

ag	COMUNE	CODICE ISTAT	SIGLA PROV.	PROVINCIA	CLASSIFICAZIONE ex DGR 408/2003	ELABORAZIONE DRPC SICILIA (Criteri OPCM 3519/2006)	NUOVA CLASSIFICAZIONE SISMICA	NOTE
0,0571	CAMAISTRA	19084008	AG	AGRIGENTO	4	3	3	
0,0618	CAMPOBELLO DI LICATA	19084010	AG	AGRIGENTO	4	3	3	
0,0635	CANICATTI'	19084011	AG	AGRIGENTO	4	3	3	
0,0596	CASTROFILIPPO	19084013	AG	AGRIGENTO	4	3	3	
0,0620	COMITINI	19084016	AG	AGRIGENTO	4	3	3	
0,0631	GROTTE	19084018	AG	AGRIGENTO	4	3	3	
0,0644	LICATA	19084021	AG	AGRIGENTO	4	3	3	
0,0639	NARO	19084026	AG	AGRIGENTO	4	3	3	
0,0559	PALMA DI MONTECHIARO	19084027	AG	AGRIGENTO	4	3	3	
0,0631	RACALMUTO	19084029	AG	AGRIGENTO	4	3	3	
0,0661	RAVANUSA	19084031	AG	AGRIGENTO	4	3	3	
0,0707	ACQUAVIVA PLATANI	19085001	CL	CALTANISSETTA	4	3	3	
0,0661	BOMPENSIERE	19085002	CL	CALTANISSETTA	4	3	3	
0,1016	BUTERA	19085003	CL	CALTANISSETTA	3	3	3	
0,0796	CALTANISSETTA	19085004	CL	CALTANISSETTA	4	3	3	
0,0679	CAMPOFRANCO	19085005	CL	CALTANISSETTA	4	3	3	
0,0629	DELIA	19085006	CL	CALTANISSETTA	4	3	3	
0,0780	MARIANOPOLI	19085008	CL	CALTANISSETTA	4	3	3	
0,1249	MAZZARINO	19085009	CL	CALTANISSETTA	3	3	3	
0,0647	MILENA	19085010	CL	CALTANISSETTA	4	3	3	
0,0656	MONTEORO	19085011	CL	CALTANISSETTA	4	3	3	
0,0766	MUSSOMELI	19085012	CL	CALTANISSETTA	4	3	3	
0,0723	RIESI	19085015	CL	CALTANISSETTA	3	3	3	
0,0723	SAN CATALDO	19085016	CL	CALTANISSETTA	4	3	3	
0,0676	SERRADIFALCO	19085018	CL	CALTANISSETTA	4	3	3	
0,0668	SOMMATINO	19085019	CL	CALTANISSETTA	4	3	3	
0,0694	SUTERA	19085020	CL	CALTANISSETTA	4	3	3	
0,0922	VALLELUNGA PRATAMENO	19085021	CL	CALTANISSETTA	4	3	3	
0,0847	VILLALBA	19085022	CL	CALTANISSETTA	4	3	3	
0,0789	BARRAFRANCA	19086004	EN	ENNA	3	3	3	
0,0766	PIETRAPERZIA	19086015	EN	ENNA	3	3	3	

COMUNI CLASSIFICATI IN ZONA 4

ag	COMUNE	CODICE ISTAT	SIGLA PROV.	PROVINCIA	CLASSIFICAZIONE ex DGR 408/2003	ELABORAZIONE DRPC SICILIA (Criteri OPCM 3519/2006)	NUOVA CLASSIFICAZIONE SISMICA	NOTE
0,0250	LAMPEDUSA E LINOSA	19084020	AG	AGRIGENTO	4	4	4	

ELENCO COMUNI DELLA REGIONE SICILIA CON INDICAZIONE DELLA ZONA SISMICA DI APPARTENENZA

ag	COMUNE	CODICE ISTAT	SIGLA PROV.	PROVINCIA	CLASSIFICAZIONE ex DGR 408/2003	ELABORAZIONE DRPC SICILIA (Criteri OPCM 3519/2006)	NUOVA CLASSIFICAZIONE SISMICA	NOTE
0,0626	AGRIGENTO	19084001	AG	AGRIGENTO	2	3	2	Mantiene la categoria con rischio più elevato
0,0747	ALESSANDRIA DELLA ROCCA	19084002	AG	AGRIGENTO	2	3	2	Mantiene la categoria con rischio più elevato
0,0642	ARAGONA	19084003	AG	AGRIGENTO	2	3	2	Mantiene la categoria con rischio più elevato
0,0838	BIVONA	19084004	AG	AGRIGENTO	2	3	2	Mantiene la categoria con rischio più elevato
0,1006	BURGIO	19084005	AG	AGRIGENTO	2	3	2	Mantiene la categoria con rischio più elevato
0,0794	CALAMONACI	19084006	AG	AGRIGENTO	2	3	2	Mantiene la categoria con rischio più elevato
0,1459	CALTABELLOTTA	19084007	AG	AGRIGENTO	2	3	2	Mantiene la categoria con rischio più elevato
0,0571	CAMASTRA	19084008	AG	AGRIGENTO	4	3	3	
0,0822	CAMMARATA	19084009	AG	AGRIGENTO	2	3	2	Mantiene la categoria con rischio più elevato
0,0618	CAMPOBELLO DI LICATA	19084010	AG	AGRIGENTO	4	3	3	
0,0635	CANICATTI'	19084011	AG	AGRIGENTO	4	3	3	
0,0707	CASTELTERMINI	19084012	AG	AGRIGENTO	2	3	2	Mantiene la categoria con rischio più elevato
0,0596	CASTROFILIPPO	19084013	AG	AGRIGENTO	4	3	3	
0,0665	CATTOLICA ERACLEA	19084014	AG	AGRIGENTO	2	3	2	Mantiene la categoria con rischio più elevato
0,0708	CIANCIANA	19084015	AG	AGRIGENTO	2	3	2	Mantiene la categoria con rischio più elevato
0,0620	COMITINI	19084016	AG	AGRIGENTO	4	3	3	
0,0598	FAVARA	19084017	AG	AGRIGENTO	2	3	2	Mantiene la categoria con rischio più elevato
0,0631	GROTTE	19084018	AG	AGRIGENTO	4	3	3	
0,0610	JOPPOLO GIANCAXIO	19084019	AG	AGRIGENTO	2	3	2	Mantiene la categoria con rischio più elevato
0,0250	LAMPEDUSA E LINOSA	19084020	AG	AGRIGENTO	4	4	4	
0,0644	LICATA	19084021	AG	AGRIGENTO	4	3	3	
0,0887	LUCCA SICULA	19084022	AG	AGRIGENTO	2	3	2	Mantiene la categoria con rischio più elevato
0,1659	MENFI	19084023	AG	AGRIGENTO	1	2	1	Mantiene la categoria con rischio più elevato
0,0646	MONTALLEGRO	19084024	AG	AGRIGENTO	2	3	2	Mantiene la categoria con rischio più elevato
0,1629	MONTEVAGO	19084025	AG	AGRIGENTO	1	2	1	Mantiene la categoria con rischio più elevato
0,0639	NARO	19084026	AG	AGRIGENTO	4	3	3	
0,0559	PALMA DI MONTECHIARO	19084027	AG	AGRIGENTO	4	3	3	
0,0571	PORTO EMPEDOCLE	19084028	AG	AGRIGENTO	2	3	2	Mantiene la categoria con rischio più elevato
0,0631	RACALMUTO	19084029	AG	AGRIGENTO	4	3	3	
0,0611	RAFFADALI	19084030	AG	AGRIGENTO	2	3	2	Mantiene la categoria con rischio più elevato
0,0661	RAVANUSA	19084031	AG	AGRIGENTO	4	3	3	
0,0572	REALMONTE	19084032	AG	AGRIGENTO	2	3	2	Mantiene la categoria con rischio più elevato
0,0833	RIBERA	19084033	AG	AGRIGENTO	2	3	2	Mantiene la categoria con rischio più elevato
0,1667	SAMBUCA DI SICILIA	19084034	AG	AGRIGENTO	2	2	2	
0,0697	SAN BIAGIO PLATANI	19084035	AG	AGRIGENTO	2	3	2	Mantiene la categoria con rischio più elevato
0,0758	SAN GIOVANNI GEMINI	19084036	AG	AGRIGENTO	2	3	2	Mantiene la categoria con rischio più elevato
0,0633	SANTA ELISABETTA	19084037	AG	AGRIGENTO	2	3	2	Mantiene la categoria con rischio più elevato
0,1686	SANTA MARGHERITA DI BELICE	19084038	AG	AGRIGENTO	1	2	1	Mantiene la categoria con rischio più elevato
0,0656	SANT'ANGELO MUXARO	19084039	AG	AGRIGENTO	2	3	2	Mantiene la categoria con rischio più elevato
0,0784	SANTO STEFANO QUISQUINA	19084040	AG	AGRIGENTO	2	3	2	Mantiene la categoria con rischio più elevato
0,1602	SCIACCA	19084041	AG	AGRIGENTO	2	2	2	
0,0610	SICULIANA	19084042	AG	AGRIGENTO	2	3	2	Mantiene la categoria con rischio più elevato
0,0899	VILLAFRANCA SICULA	19084043	AG	AGRIGENTO	2	3	2	Mantiene la categoria con rischio più elevato
0,0707	ACQUAVIVA PLATANI	19085001	CL	CALTANISSETTA	4	3	3	
0,0661	BOMPENSIERE	19085002	CL	CALTANISSETTA	4	3	3	
0,1016	BUTERA	19085003	CL	CALTANISSETTA	3	3	3	
0,0796	CALTANISSETTA	19085004	CL	CALTANISSETTA	4	3	3	
0,0679	CAMPOFRANCO	19085005	CL	CALTANISSETTA	4	3	3	
0,0629	DELIA	19085006	CL	CALTANISSETTA	4	3	3	

ELENCO COMUNI DELLA REGIONE SICILIA CON INDICAZIONE DELLA ZONA SISMICA DI APPARTENENZA

ag	COMUNE	CODICE ISTAT	SIGLA PROV.	PROVINCIA	CLASSIFICAZIONE ex DGR 408/2003	ELABORAZIONE DRPC SICILIA (Criteri OPCM 3519/2006)	NUOVA CLASSIFICAZIONE SISMICA	NOTE
0,1562	GELA	19085007	CL	CALTANISSETTA	2	2	2	
0,0780	MARIANOPOLI	19085008	CL	CALTANISSETTA	4	3	3	
0,1249	MAZZARINO	19085009	CL	CALTANISSETTA	3	3	3	
0,0647	MILENA	19085010	CL	CALTANISSETTA	4	3	3	
0,0656	MONTEDORO	19085011	CL	CALTANISSETTA	4	3	3	
0,0766	MUSSOMELI	19085012	CL	CALTANISSETTA	4	3	3	
0,1689	NISCEMI	19085013	CL	CALTANISSETTA	2	2	2	
0,1028	RESUTTANO	19085014	CL	CALTANISSETTA	2	3	2	Mantiene la categoria con rischio più elevato
0,0723	RIESI	19085015	CL	CALTANISSETTA	3	3	3	
0,0723	SAN CATALDO	19085016	CL	CALTANISSETTA	4	3	3	
0,0877	SANTA CATERINA VILLARMOSSA	19085017	CL	CALTANISSETTA	2	3	2	Mantiene la categoria con rischio più elevato
0,0676	SERRADIFALCO	19085018	CL	CALTANISSETTA	4	3	3	
0,0668	SOMMATINO	19085019	CL	CALTANISSETTA	4	3	3	
0,0694	SUTERA	19085020	CL	CALTANISSETTA	4	3	3	
0,0922	VALLELUNGA PRATAMENO	19085021	CL	CALTANISSETTA	4	3	3	
0,0847	VILLALBA	19085022	CL	CALTANISSETTA	4	3	3	
0,2293	ACI BONACCORSI	19087001	CT	CATANIA	2	2	2	
0,2120	ACI CASTELLO	19087002	CT	CATANIA	2	2	2	
0,2255	ACI CATENA	19087003	CT	CATANIA	2	2	2	
0,2289	ACI SANT'ANTONIO	19087005	CT	CATANIA	2	2	2	
0,2260	ACIREALE	19087004	CT	CATANIA	2	2	2	
0,2161	ADRANO	19087006	CT	CATANIA	2	2	2	
0,2263	BELPASSO	19087007	CT	CATANIA	2	2	2	
0,2177	BIANCAVILLA	19087008	CT	CATANIA	2	2	2	
0,2104	BRONTE	19087009	CT	CATANIA	2	2	2	
0,2194	CALATABIANO	19087010	CT	CATANIA	2	2	2	
0,2408	CALTAGIRONE	19087011	CT	CATANIA	2	2	2	
0,1967	CAMPOROTONDO ETNEO	19087012	CT	CATANIA	2	2	2	
0,1516	CASTEL DI IUDICA	19087013	CT	CATANIA	2	2	2	
0,2190	CASTIGLIONE DI SICILIA	19087014	CT	CATANIA	2	2	2	
0,2497	CATANIA	19087015	CT	CATANIA	2	2	2	
0,2220	FIUMEFREDDO DI SICILIA	19087016	CT	CATANIA	2	2	2	
0,2229	GIARRE	19087017	CT	CATANIA	2	2	2	
0,2293	GRAMMICHELE	19087018	CT	CATANIA	2	2	2	
0,2179	GRAVINA DI CATANIA	19087019	CT	CATANIA	2	2	2	
0,2672	LICODIA EUBEA	19087020	CT	CATANIA	2	1	1	
0,2254	LINGUAGLOSSA	19087021	CT	CATANIA	2	2	2	
0,2138	MALETTO	19087022	CT	CATANIA	2	2	2	
0,1732	MANIACE	19087057	CT	CATANIA	2	2	2	
0,2263	MASCALI	19087023	CT	CATANIA	2	2	2	
0,2274	MASCALUCIA	19087024	CT	CATANIA	2	2	2	
0,2305	MAZZARRONE	19087056	CT	CATANIA	2	2	2	
0,2614	MILITELLO IN VAL DI CATANIA	19087025	CT	CATANIA	2	1	1	
0,2241	MILO	19087026	CT	CATANIA	2	2	2	
0,2467	MINEO	19087027	CT	CATANIA	2	2	2	
0,1412	MIRABELLA IMBACCARI	19087028	CT	CATANIA	2	3	2	Mantiene la categoria con rischio più elevato
0,2166	MISTERBIANCO	19087029	CT	CATANIA	2	2	2	
0,2177	MOTTA SANT'ANASTASIA	19087030	CT	CATANIA	2	2	2	
0,2276	NICOLOSI	19087031	CT	CATANIA	2	2	2	

ELENCO COMUNI DELLA REGIONE SICILIA CON INDICAZIONE DELLA ZONA SISMICA DI APPARTENENZA

ag	COMUNE	CODICE ISTAT	SIGLA PROV.	PROVINCIA	CLASSIFICAZIONE ex DGR 408/2003	ELABORAZIONE DRPC SICILIA (Criteri OPCM 3519/2006)	NUOVA CLASSIFICAZIONE SISMICA	NOTE
0,2302	PALAGONIA	19087032	CT	CATANIA	2	2	2	
0,1989	PATERNÒ	19087033	CT	CATANIA	2	2	2	
0,2289	PEDARA	19087034	CT	CATANIA	2	2	2	
0,2260	PIEDIMONTE ETNEO	19087035	CT	CATANIA	2	2	2	
0,1144	RADDUSA	19087036	CT	CATANIA	2	3	2	Mantiene la categoria con rischio più elevato
0,2225	RAGALNA	19087058	CT	CATANIA	2	2	2	
0,2213	RAMACCA	19087037	CT	CATANIA	2	2	2	
0,2165	RANDAZZO	19087038	CT	CATANIA	2	2	2	
0,2121	RIPOSTO	19087039	CT	CATANIA	2	2	2	
0,1120	SAN CONO	19087040	CT	CATANIA	2	3	2	Mantiene la categoria con rischio più elevato
0,2258	SAN GIOVANNI LA PUNTA	19087041	CT	CATANIA	2	2	2	
0,2159	SAN GREGORIO DI CATANIA	19087042	CT	CATANIA	2	2	2	
0,1389	SAN MICHELE DI GANZARIA	19087043	CT	CATANIA	2	3	2	Mantiene la categoria con rischio più elevato
0,2180	SAN PIETRO CLARENZA	19087044	CT	CATANIA	2	2	2	
0,2113	SANTA MARIA DI LICODIA	19087047	CT	CATANIA	2	2	2	
0,2236	SANTA VENERINA	19087048	CT	CATANIA	2	2	2	
0,2176	SANT'AGATA LI BATTIATI	19087045	CT	CATANIA	2	2	2	
0,2253	SANT'ALFIO	19087046	CT	CATANIA	2	2	2	
0,2605	SCORDIA	19087049	CT	CATANIA	2	1	1	
0,2294	TRECASTAGNI	19087050	CT	CATANIA	2	2	2	
0,2250	TREMESTIERI ETNEO	19087051	CT	CATANIA	2	2	2	
0,2247	VALVERDE	19087052	CT	CATANIA	2	2	2	
0,2296	VIAGRANDE	19087053	CT	CATANIA	2	2	2	
0,2761	VIZZINI	19087054	CT	CATANIA	2	1	1	
0,2270	ZAFFERANA ETNEA	19087055	CT	CATANIA	2	2	2	
0,1157	AGIRA	19086001	EN	ENNA	2	3	2	Mantiene la categoria con rischio più elevato
0,1455	AIDONE	19086002	EN	ENNA	2	3	2	Mantiene la categoria con rischio più elevato
0,1022	ASSORO	19086003	EN	ENNA	2	3	2	Mantiene la categoria con rischio più elevato
0,0789	BARRAFRANCA	19086004	EN	ENNA	3	3	3	
0,1057	CALASCIBETTA	19086005	EN	ENNA	2	3	2	Mantiene la categoria con rischio più elevato
0,1190	CATENANUOVA	19086006	EN	ENNA	2	3	2	Mantiene la categoria con rischio più elevato
0,1528	CENTURIFE	19086007	EN	ENNA	2	2	2	
0,1716	CERAMI	19086008	EN	ENNA	2	2	2	
0,0993	ENNA	19086009	EN	ENNA	2	3	2	Mantiene la categoria con rischio più elevato
0,1244	GAGLIANO CASTELFERRATO	19086010	EN	ENNA	2	3	2	Mantiene la categoria con rischio più elevato
0,1062	LEONFORTE	19086011	EN	ENNA	2	3	2	Mantiene la categoria con rischio più elevato
0,1701	NICOSIA	19086012	EN	ENNA	2	2	2	
0,1256	NISSORIA	19086013	EN	ENNA	2	3	2	Mantiene la categoria con rischio più elevato
0,1429	PIAZZA ARMERINA	19086014	EN	ENNA	2	3	2	Mantiene la categoria con rischio più elevato
0,0766	PIETRAPERZIA	19086015	EN	ENNA	3	3	3	
0,1253	REGALBUTO	19086016	EN	ENNA	2	3	2	Mantiene la categoria con rischio più elevato
0,1481	SPERLINGA	19086017	EN	ENNA	2	3	2	Mantiene la categoria con rischio più elevato
0,1568	TROINA	19086018	EN	ENNA	2	2	2	
0,0890	VALGUARNERA CAROPEPE	19086019	EN	ENNA	2	3	2	Mantiene la categoria con rischio più elevato
0,0910	VILLAROSA	19086020	EN	ENNA	2	3	2	Mantiene la categoria con rischio più elevato
0,1765	ACQUEDOLCI	19083107	ME	MESSINA	2	2	2	
0,1849	ALCARA LI FUSI	19083001	ME	MESSINA	2	2	2	
0,2440	ALÌ	19083002	ME	MESSINA	1	2	1	Mantiene la categoria con rischio più elevato
0,2512	ALÌ TERME	19083003	ME	MESSINA	1	1	1	

ELENCO COMUNI DELLA REGIONE SICILIA CON INDICAZIONE DELLA ZONA SISMICA DI APPARTENENZA

ag	COMUNE	CODICE ISTAT	SIGLA PROV.	PROVINCIA	CLASSIFICAZIONE ex DGR 408/2003	ELABORAZIONE DRPC SICILIA (Criteri OPCM 3519/2006)	NUOVA CLASSIFICAZIONE SISMICA	NOTE
0,2124	ANTILLO	19083004	ME	MESSINA	2	2	2	
0,1901	BARCELLONA POZZO DI GOTTO	19083005	ME	MESSINA	2	2	2	
0,2017	BASICÒ	19083006	ME	MESSINA	2	2	2	
0,1770	BROLO	19083007	ME	MESSINA	2	2	2	
0,1783	CAPIZZI	19083008	ME	MESSINA	2	2	2	
0,1653	CAPO D'ORLANDO	19083009	ME	MESSINA	2	2	2	
0,1730	CAPRI LEONE	19083010	ME	MESSINA	2	2	2	
0,1843	CARONIA	19083011	ME	MESSINA	2	2	2	
0,2322	CASALVECCHIO SICULO	19083012	ME	MESSINA	2	2	2	
0,1823	CASTEL DI LUCIO	19083013	ME	MESSINA	2	2	2	
0,1859	CASTELL'UMBERTO	19083014	ME	MESSINA	2	2	2	
0,2202	CASTELMOLA	19083015	ME	MESSINA	2	2	2	
0,2032	CASTROREALE	19083016	ME	MESSINA	2	2	2	
0,1835	CESARÒ	19083017	ME	MESSINA	2	2	2	
0,1705	CONDRO	19083018	ME	MESSINA	2	2	2	
0,1998	FALCONE	19083019	ME	MESSINA	2	2	2	
0,1861	FIGARRA	19083020	ME	MESSINA	2	2	2	
0,2357	FIUMEDINISI	19083021	ME	MESSINA	1	2	1	Mantiene la categoria con rischio più elevato
0,1955	FLORESTA	19083022	ME	MESSINA	2	2	2	
0,2064	FONDACHELLI-FANTINA	19083023	ME	MESSINA	2	2	2	
0,2359	FORZA D'AGRÒ	19083024	ME	MESSINA	2	2	2	
0,2061	FRANCAVILLA DI SICILIA	19083025	ME	MESSINA	2	2	2	
0,1789	FRAZZANÒ	19083026	ME	MESSINA	2	2	2	
0,2362	FURCI SICULO	19083027	ME	MESSINA	1	2	1	Mantiene la categoria con rischio più elevato
0,1990	FURNARI	19083028	ME	MESSINA	2	2	2	
0,2091	GAGGI	19083029	ME	MESSINA	2	2	2	
0,1872	GALATI MAMERTINO	19083030	ME	MESSINA	2	2	2	
0,2291	GALLODORO	19083031	ME	MESSINA	2	2	2	
0,2067	GIARDINI-NAXOS	19083032	ME	MESSINA	2	2	2	
0,1950	GIOIOSA MAREA	19083033	ME	MESSINA	2	2	2	
0,2101	GRANITI	19083034	ME	MESSINA	2	2	2	
0,1825	GUALTIERI SICAMINÒ	19083035	ME	MESSINA	2	2	2	
0,2448	ITALA	19083036	ME	MESSINA	1	2	1	Mantiene la categoria con rischio più elevato
0,1741	LENI	19083037	ME	MESSINA	2	2	2	
0,2269	LETOJANNI	19083038	ME	MESSINA	2	2	2	
0,1995	LIBRIZZI	19083039	ME	MESSINA	2	2	2	
0,2192	LIMINA	19083040	ME	MESSINA	2	2	2	
0,1903	LIPARI	19083041	ME	MESSINA	2	2	2	
0,1850	LONGI	19083042	ME	MESSINA	2	2	2	
0,1649	MALFA	19083043	ME	MESSINA	2	2	2	
0,1984	MALVAGNA	19083044	ME	MESSINA	2	2	2	
0,2222	MANDANICI	19083045	ME	MESSINA	1	2	1	Mantiene la categoria con rischio più elevato
0,2012	MAZZARRÀ SANT'ANDREA	19083046	ME	MESSINA	2	2	2	
0,1695	MERÌ	19083047	ME	MESSINA	2	2	2	
0,2559	MESSINA	19083048	ME	MESSINA	1	1	1	
0,1685	MILAZZO	19083049	ME	MESSINA	2	2	2	
0,1846	MILITELLO ROSMARINO	19083050	ME	MESSINA	2	2	2	
0,1755	MIRTO	19083051	ME	MESSINA	2	2	2	
0,1835	MISTRETTA	19083052	ME	MESSINA	2	2	2	

ELENCO COMUNI DELLA REGIONE SICILIA CON INDICAZIONE DELLA ZONA SISMICA DI APPARTENENZA

ag	COMUNE	CODICE ISTAT	SIGLA PROV.	PROVINCIA	CLASSIFICAZIONE ex DGR 408/2003	ELABORAZIONE DRPC SICILIA (Criteri OPCM 3519/2006)	NUOVA CLASSIFICAZIONE SISMICA	NOTE
0,1972	MOIO ALCANTARA	19083053	ME	MESSINA	2	2	2	
0,2299	MONFORTE SAN GIORGIO	19083054	ME	MESSINA	2	2	2	
0,2210	MONGIUFFI MELIA	19083055	ME	MESSINA	2	2	2	
0,1981	MONTAGNAREALE	19083056	ME	MESSINA	2	2	2	
0,2014	MONTALBANO ELICONA	19083057	ME	MESSINA	2	2	2	
0,2073	MOTTA CAMASTRA	19083058	ME	MESSINA	2	2	2	
0,1796	MOTTA D'AFFERMO	19083059	ME	MESSINA	2	2	2	
0,1781	NASO	19083060	ME	MESSINA	2	2	2	
0,2470	NIZZA DI SICILIA	19083061	ME	MESSINA	1	2	1	Mantiene la categoria con rischio più elevato
0,2046	NOVARA DI SICILIA	19083062	ME	MESSINA	2	2	2	
0,1997	OLIVERI	19083063	ME	MESSINA	2	2	2	
0,1616	PACE DEL MELA	19083064	ME	MESSINA	2	2	2	
0,2435	PAGLIARA	19083065	ME	MESSINA	1	2	1	Mantiene la categoria con rischio più elevato
0,2000	PATTI	19083066	ME	MESSINA	2	2	2	
0,1832	PETTINEO	19083067	ME	MESSINA	2	2	2	
0,1877	PIRAINO	19083068	ME	MESSINA	2	2	2	
0,1969	RACCUJA	19083069	ME	MESSINA	2	2	2	
0,1822	REITANO	19083070	ME	MESSINA	2	2	2	
0,2206	ROCCAFIORITA	19083071	ME	MESSINA	2	2	2	
0,2398	ROCCALUMERA	19083072	ME	MESSINA	1	2	1	Mantiene la categoria con rischio più elevato
0,1792	ROCCAVALDINA	19083073	ME	MESSINA	2	2	2	
0,2002	ROCELLA VALDEMONTE	19083074	ME	MESSINA	2	2	2	
0,2008	RODÌ MILICI	19083075	ME	MESSINA	2	2	2	
0,2232	ROMETTA	19083076	ME	MESSINA	1	2	1	Mantiene la categoria con rischio più elevato
0,1617	SAN FILIPPO DEL MELA	19083077	ME	MESSINA	2	2	2	
0,1845	SAN FRATELLO	19083078	ME	MESSINA	2	2	2	
0,1808	SAN MARCO D'ALUNZIO	19083079	ME	MESSINA	2	2	2	
0,2094	SAN PIER NICETO	19083080	ME	MESSINA	2	2	2	
0,2004	SAN PIERO PATTI	19083081	ME	MESSINA	2	2	2	
0,1849	SAN SALVATORE DI FITALIA	19083082	ME	MESSINA	2	2	2	
0,1679	SAN TEODORO	19083090	ME	MESSINA	2	2	2	
0,1978	SANTA DOMENICA VITTORIA	19083083	ME	MESSINA	2	2	2	
0,2044	SANTA LUCIA DEL MELA	19083086	ME	MESSINA	2	2	2	
0,1752	SANTA MARINA SALINA	19083087	ME	MESSINA	2	2	2	
0,2410	SANTA TERESA DI RIVA	19083089	ME	MESSINA	1	2	1	Mantiene la categoria con rischio più elevato
0,1835	SANT'AGATA DI MILITELLO	19083084	ME	MESSINA	2	2	2	
0,2359	SANT'ALESSIO SICULO	19083085	ME	MESSINA	1	2	1	Mantiene la categoria con rischio più elevato
0,1938	SANT'ANGELO DI BROLO	19083088	ME	MESSINA	2	2	2	
0,1825	SANTO STEFANO DI CAMASTRA	19083091	ME	MESSINA	2	2	2	
0,2231	SAPONARA	19083092	ME	MESSINA	1	2	1	Mantiene la categoria con rischio più elevato
0,2349	SAVOCA	19083093	ME	MESSINA	1	2	1	Mantiene la categoria con rischio più elevato
0,2522	SCALETTA ZANCLEA	19083094	ME	MESSINA	1	1	1	
0,1908	SINAGRA	19083095	ME	MESSINA	2	2	2	
0,1729	SPADAFORA	19083096	ME	MESSINA	2	2	2	
0,2102	TAORMINA	19083097	ME	MESSINA	2	2	2	
0,1961	TERME VIGLIATORE	19083106	ME	MESSINA	2	2	2	
0,1702	TORREGROTTA	19083098	ME	MESSINA	2	2	2	
0,1709	TORRENOVA	19083108	ME	MESSINA	2	2	2	
0,1904	TORTORICI	19083099	ME	MESSINA	2	2	2	

ELENCO COMUNI DELLA REGIONE SICILIA CON INDICAZIONE DELLA ZONA SISMICA DI APPARTENENZA

ag	COMUNE	CODICE ISTAT	SIGLA PROV.	PROVINCIA	CLASSIFICAZIONE ex DGR 408/2003	ELABORAZIONE DRPC SICILIA (Criteri OPCM 3519/2006)	NUOVA CLASSIFICAZIONE SISMICA	NOTE
0,2027	TRIPOLI	19083100	ME	MESSINA	2	2	2	
0,1830	TUSA	19083101	ME	MESSINA	2	2	2	
0,1942	UCRIA	19083102	ME	MESSINA	2	2	2	
0,1644	VALDINA	19083103	ME	MESSINA	2	2	2	
0,1585	VENETICO	19083104	ME	MESSINA	2	2	2	
0,2062	VILLAFRANCA TIRRENA	19083105	ME	MESSINA	1	2	1	Mantiene la categoria con rischio più elevato
0,1045	ALIA	19082001	PA	PALERMO	2	3	2	Mantiene la categoria con rischio più elevato
0,1170	ALIMENA	19082002	PA	PALERMO	2	3	2	Mantiene la categoria con rischio più elevato
0,1452	ALIMINUSA	19082003	PA	PALERMO	2	3	2	Mantiene la categoria con rischio più elevato
0,1801	ALTAVILLA MILICIA	19082004	PA	PALERMO	2	2	2	
0,1854	ALTOFONTE	19082005	PA	PALERMO	2	2	2	
0,1808	BAGHERIA	19082006	PA	PALERMO	2	2	2	
0,1364	BALESTRATE	19082007	PA	PALERMO	2	3	2	Mantiene la categoria con rischio più elevato
0,1641	BAUCINA	19082008	PA	PALERMO	2	2	2	
0,1823	BELMONTE MEZZAGNO	19082009	PA	PALERMO	2	2	2	
0,1666	BISACQUINO	19082010	PA	PALERMO	2	2	2	
0,1196	BLUFI	19082082	PA	PALERMO	2	3	2	Mantiene la categoria con rischio più elevato
0,1739	BOLOGNETTA	19082011	PA	PALERMO	2	2	2	
0,1219	BOMPIETRO	19082012	PA	PALERMO	2	3	2	Mantiene la categoria con rischio più elevato
0,1844	BORGETTO	19082013	PA	PALERMO	2	2	2	
0,1703	CACCAMO	19082014	PA	PALERMO	2	2	2	
0,1489	CALTAVUTURO	19082015	PA	PALERMO	2	3	2	Mantiene la categoria con rischio più elevato
0,1106	CAMPOFELICE DI FITALIA	19082016	PA	PALERMO	2	3	2	Mantiene la categoria con rischio più elevato
0,1816	CAMPOFELICE DI ROCCELLA	19082017	PA	PALERMO	2	2	2	
0,1391	CAMPOFIORITO	19082018	PA	PALERMO	2	3	2	Mantiene la categoria con rischio più elevato
0,1703	CAMPOREALE	19082019	PA	PALERMO	2	2	2	
0,1677	CAPACI	19082020	PA	PALERMO	2	2	2	
0,1769	CARINI	19082021	PA	PALERMO	2	2	2	
0,1830	CASTELBUONO	19082022	PA	PALERMO	2	2	2	
0,1800	CASTELDACCIA	19082023	PA	PALERMO	2	2	2	
0,1448	CASTELLANA SICULA	19082024	PA	PALERMO	2	3	2	Mantiene la categoria con rischio più elevato
0,0925	CASTRONUOVO DI SICILIA	19082025	PA	PALERMO	2	3	2	Mantiene la categoria con rischio più elevato
0,1429	CEFALA' DIANA	19082026	PA	PALERMO	2	3	2	Mantiene la categoria con rischio più elevato
0,1825	CEFALU'	19082027	PA	PALERMO	2	2	2	
0,1751	CERDA	19082028	PA	PALERMO	2	2	2	
0,1126	CHIUSA SCLAFANI	19082029	PA	PALERMO	2	3	2	Mantiene la categoria con rischio più elevato
0,1459	CIMINNA	19082030	PA	PALERMO	2	3	2	Mantiene la categoria con rischio più elevato
0,1617	CINISI	19082031	PA	PALERMO	2	2	2	
0,1820	COLLESANO	19082032	PA	PALERMO	2	2	2	
0,1695	CONTESSA ENTELLINA	19082033	PA	PALERMO	1	2	1	Mantiene la categoria con rischio più elevato
0,1601	CORLEONE	19082034	PA	PALERMO	2	2	2	
0,1774	FICARAZZI	19082035	PA	PALERMO	2	2	2	
0,1577	GANGI	19082036	PA	PALERMO	2	2	2	
0,1817	GERACI SICULO	19082037	PA	PALERMO	2	2	2	
0,1836	GIARDINELLO	19082038	PA	PALERMO	2	2	2	
0,1395	GIULIANA	19082039	PA	PALERMO	2	3	2	Mantiene la categoria con rischio più elevato
0,1395	GODRANO	19082040	PA	PALERMO	2	3	2	Mantiene la categoria con rischio più elevato
0,1823	GRATTERI	19082041	PA	PALERMO	2	2	2	
0,1823	ISNELLO	19082042	PA	PALERMO	2	2	2	

ELENCO COMUNI DELLA REGIONE SICILIA CON INDICAZIONE DELLA ZONA SISMICA DI APPARTENENZA

ag	COMUNE	CODICE ISTAT	SIGLA PROV.	PROVINCIA	CLASSIFICAZIONE ex DGR 408/2003	ELABORAZIONE DRPC SICILIA (Criteri OPCM 3519/2006)	NUOVA CLASSIFICAZIONE SISMICA	NOTE
0,1499	ISOLA DELLE FEMMINE	19082043	PA	PALERMO	2	3	2	Mantiene la categoria con rischio più elevato
0,1816	LASCARI	19082044	PA	PALERMO	2	2	2	
0,0948	LERCARA FRIDDI	19082045	PA	PALERMO	2	3	2	Mantiene la categoria con rischio più elevato
0,1714	MARINEO	19082046	PA	PALERMO	2	2	2	
0,1345	MEZZOJUSO	19082047	PA	PALERMO	2	3	2	Mantiene la categoria con rischio più elevato
0,1811	MISILMERI	19082048	PA	PALERMO	2	2	2	
0,1874	MONREALE	19082049	PA	PALERMO	2	2	2	
0,1808	MONTELEPRE	19082050	PA	PALERMO	2	2	2	
0,1317	MONTEMAGGIORE BELSITO	19082051	PA	PALERMO	2	3	2	Mantiene la categoria con rischio più elevato
0,1024	PALAZZO ADRIANO	19082052	PA	PALERMO	2	3	2	Mantiene la categoria con rischio più elevato
0,1832	PALERMO	19082053	PA	PALERMO	2	2	2	
0,1753	PARTINICO	19082054	PA	PALERMO	2	2	2	
0,1691	PETRALIA SOPRANA	19082055	PA	PALERMO	2	2	2	
0,1771	PETRALIA SOTTANA	19082056	PA	PALERMO	2	2	2	
0,1851	PIANA DEGLI ALBANESI	19082057	PA	PALERMO	2	2	2	
0,1675	POLIZZI GENEROSA	19082058	PA	PALERMO	2	2	2	
0,1820	POLLINA	19082059	PA	PALERMO	2	2	2	
0,1068	PRIZZI	19082060	PA	PALERMO	2	3	2	Mantiene la categoria con rischio più elevato
0,1696	ROCCAMENA	19082061	PA	PALERMO	2	2	2	
0,1145	ROCCAPALUMBA	19082062	PA	PALERMO	2	3	2	Mantiene la categoria con rischio più elevato
0,1774	SAN CIPIRELLO	19082063	PA	PALERMO	2	2	2	
0,1846	SAN GIUSEPPE JATO	19082064	PA	PALERMO	2	2	2	
0,1832	SAN MAURO CASTELVERDE	19082065	PA	PALERMO	2	2	2	
0,1804	SANTA CRISTINA GELA	19082066	PA	PALERMO	2	2	2	
0,1802	SANTA FLAVIA	19082067	PA	PALERMO	2	2	2	
0,1723	SCIARA	19082068	PA	PALERMO	2	2	2	
0,1654	SCILLATO	19082081	PA	PALERMO	2	2	2	
0,1460	SCLAFANI BAGNI	19082069	PA	PALERMO	2	3	2	Mantiene la categoria con rischio più elevato
0,1801	TERMINI IMERESE	19082070	PA	PALERMO	2	2	2	
0,1584	TERRASINI	19082071	PA	PALERMO	2	2	2	
0,1780	TORRETTA	19082072	PA	PALERMO	2	2	2	
0,1794	TRABIA	19082073	PA	PALERMO	2	2	2	
0,1549	TRAPPETO	19082074	PA	PALERMO	2	2	2	
0,0433	USTICA	19082075	PA	PALERMO	2	4	2	Mantiene la categoria con rischio più elevato
0,1069	VALLEDOLMO	19082076	PA	PALERMO	2	3	2	Mantiene la categoria con rischio più elevato
0,1750	VENTIMIGLIA DI SICILIA	19082077	PA	PALERMO	2	2	2	
0,1117	VICARI	19082078	PA	PALERMO	2	3	2	Mantiene la categoria con rischio più elevato
0,1804	VILLABATE	19082079	PA	PALERMO	2	2	2	
0,1601	VILLAFRATI	19082080	PA	PALERMO	2	2	2	
0,1992	ACATE	19088001	RG	RAGUSA	2	2	2	
0,2586	CHIARAMONTE GULFI	19088002	RG	RAGUSA	2	1	1	
0,2145	COMISO	19088003	RG	RAGUSA	2	2	2	
0,2726	GIARRATANA	19088004	RG	RAGUSA	2	1	1	
0,1669	ISPICA	19088005	RG	RAGUSA	2	2	2	
0,2641	MODICA	19088006	RG	RAGUSA	2	1	1	
0,2699	MONTEROSSO ALMO	19088007	RG	RAGUSA	2	1	1	
0,1262	POZZALLO	19088008	RG	RAGUSA	2	3	2	Mantiene la categoria con rischio più elevato
0,2590	RAGUSA	19088009	RG	RAGUSA	2	1	1	
0,1306	SANTA CROCE CAMERINA	19088010	RG	RAGUSA	2	3	2	Mantiene la categoria con rischio più elevato

ELENCO COMUNI DELLA REGIONE SICILIA CON INDICAZIONE DELLA ZONA SISMICA DI APPARTENENZA

ag	COMUNE	CODICE ISTAT	SIGLA PROV.	PROVINCIA	CLASSIFICAZIONE ex DGR 408/2003	ELABORAZIONE DRPC SICILIA (Criteri OPCM 3519/2006)	NUOVA CLASSIFICAZIONE SISMICA	NOTE
0,1519	SCICLI	19088011	RG	RAGUSA	2	2	2	
0,2041	VITTORIA	19088012	RG	RAGUSA	2	2	2	
0,2671	AUGUSTA	19089001	SR	SIRACUSA	2	1	1	
0,2367	AVOLA	19089002	SR	SIRACUSA	2	2	2	
0,2798	BUCCHERI	19089003	SR	SIRACUSA	2	1	1	
0,2785	BUSCEMI	19089004	SR	SIRACUSA	2	1	1	
0,2650	CANICATTINI BAGNI	19089005	SR	SIRACUSA	2	1	1	
0,2804	CARLENTINI	19089006	SR	SIRACUSA	2	1	1	
0,2790	CASSARO	19089007	SR	SIRACUSA	2	1	1	
0,2803	FERLA	19089008	SR	SIRACUSA	2	1	1	
0,2678	FLORIDIA	19089009	SR	SIRACUSA	2	1	1	
0,2791	FRANCOFONTE	19089010	SR	SIRACUSA	2	1	1	
0,2722	LENTINI	19089011	SR	SIRACUSA	2	1	1	
0,2787	MELILLI	19089012	SR	SIRACUSA	2	1	1	
0,2702	NOTO	19089013	SR	SIRACUSA	2	1	1	
0,1208	PACHINO	19089014	SR	SIRACUSA	2	3	2	Mantiene la categoria con rischio più elevato
0,2766	PALAZZOLO ACREIDE	19089015	SR	SIRACUSA	2	1	1	
0,0990	PORTOPALO DI CAPO PASSERO	19089020	SR	SIRACUSA	2	3	2	Mantiene la categoria con rischio più elevato
0,2631	PRIOLO GARGALLO	19089021	SR	SIRACUSA	2	1	1	
0,2447	ROSOLINI	19089016	SR	SIRACUSA	2	2	2	
0,2614	SIRACUSA	19089017	SR	SIRACUSA	2	1	1	
0,2699	SOLARINO	19089018	SR	SIRACUSA	2	1	1	
0,2803	SORTINO	19089019	SR	SIRACUSA	2	1	1	
0,1575	ALCAMO	19081001	TP	TRAPANI	2	2	2	
0,0785	BUSETO PALIZZOLO	19081002	TP	TRAPANI	2	3	2	Mantiene la categoria con rischio più elevato
0,1364	CALATAFIMI	19081003	TP	TRAPANI	2	3	2	Mantiene la categoria con rischio più elevato
0,0974	CAMPOBELLO DI MAZARA	19081004	TP	TRAPANI	2	3	2	Mantiene la categoria con rischio più elevato
0,1054	CASTELLAMMARE DEL GOLFO	19081005	TP	TRAPANI	2	3	2	Mantiene la categoria con rischio più elevato
0,1464	CASTELVETRANO	19081006	TP	TRAPANI	2	3	2	Mantiene la categoria con rischio più elevato
0,0725	CUSTOMACI	19081007	TP	TRAPANI	2	3	2	Mantiene la categoria con rischio più elevato
0,0642	ERICE	19081008	TP	TRAPANI	2	3	2	Mantiene la categoria con rischio più elevato
0,0417	FAVIGNANA	19081009	TP	TRAPANI	2	4	2	Mantiene la categoria con rischio più elevato
0,1581	GIBELLINA	19081010	TP	TRAPANI	1	2	1	Mantiene la categoria con rischio più elevato
0,0711	MARSALA	19081011	TP	TRAPANI	2	3	2	Mantiene la categoria con rischio più elevato
0,0833	MAZARA DEL VALLO	19081012	TP	TRAPANI	2	3	2	Mantiene la categoria con rischio più elevato
0,0578	MISILISCEMI	19081025	TP	TRAPANI		3	2	Mantiene la categoria con rischio più elevato
0,0610	PACECO	19081013	TP	TRAPANI	2	3	2	Mantiene la categoria con rischio più elevato
0,1870	PANTELLERIA	19081014	TP	TRAPANI	4	2	2	
0,1558	PARTANNA	19081015	TP	TRAPANI	1	2	1	Mantiene la categoria con rischio più elevato
0,0594	PETROSINO	19081024	TP	TRAPANI	2	3	2	Mantiene la categoria con rischio più elevato
0,1701	POGGIOREALE	19081016	TP	TRAPANI	1	2	1	Mantiene la categoria con rischio più elevato
0,1669	SALAPARUTA	19081017	TP	TRAPANI	1	2	1	Mantiene la categoria con rischio più elevato
0,1081	SALEMI	19081018	TP	TRAPANI	1	3	1	Mantiene la categoria con rischio più elevato
0,0712	SAN VITO LO CAPO	19081020	TP	TRAPANI	2	3	2	Mantiene la categoria con rischio più elevato
0,1403	SANTA NINFA	19081019	TP	TRAPANI	1	3	1	Mantiene la categoria con rischio più elevato
0,0813	TRAPANI	19081021	TP	TRAPANI	2	3	2	Mantiene la categoria con rischio più elevato
0,0601	VALDERICE	19081022	TP	TRAPANI	2	3	2	Mantiene la categoria con rischio più elevato
0,0971	VITA	19081023	TP	TRAPANI	2	3	2	Mantiene la categoria con rischio più elevato