

1REPUBBLICA ITALIANA



Regione Siciliana

Presidenza della Regione Siciliana

Autorità di Bacino del Distretto Idrografico della Sicilia

Servizio 2 "ASSETTO DEL TERRITORIO"

Unità Operativa 2.1

Aggiornamento del Piano Stralcio di Bacino per l'Assetto Idrogeologico (P.A.I.)

(Art. 68 commi 4 bis e 4 ter del D.Lgs. 3 Aprile 2006, n. 152 e ss. mm. ii.)

Conferenza Operativa del 10/03/2022

(Art. 3, comma 3 L.R. n.8 del 08/05/2018)

Delibera n. 69 del 16/03/2022

Bacino Idrografico del Fiume S. Bartolomeo (045) Area Territoriale tra il bacino del Fiume Jato ed il bacino del Fiume S. Bartolomeo (044)

Area Territoriale tra il bacino del Fiume San Bartolomeo e Punta di Solanto (046)

Bacino Idrografico del Fiume Birgi (051) ed Area Territoriale tra il Bacino Idrografico del Fiume Birgi ed il Bacino Idrografico del Fiume Lenzi (050)

Bacino Idrografico del Fiume Arena (054)

GEOMORFOLOGIA

COMUNE DI: CALATAFIMI SEGESTA




CTR N. 606060 - SCALA 1:10.000

CARTA DEI DISSESTI




LEGENDA


FENOMENI FRANOSI




Crollo e/o ribaltamento




Colamento rapido




Sprofondamento




Scorrimento




Frana complessa




Espansione laterale o deformazione gravitativa (DGPV)




Colamento lento




Area a franosità diffusa




Deformazione superficiale lenta



Calanco




Dissesti dovuti ad erosione accelerata




Sito d'attenzione


STATO DI ATTIVITA'




Attivo




Inattivo




Quiescente




Stabilizzato artificialmente o naturalmente



Limite bacino idrografico



Limite dell'area intermedia



Limite comunale

