



Data Avviso 09/05/2022

**Oggetto:** 7) Autorizzazione paesaggistica per interventi di lieve entità

**AUTORIZZAZIONE PAESAGGISTICA**

<b>Descrizione</b>	CONFERENZA DI SERVIZI DECISORIA IN FORMA SEMPLIFICATA E IN MODALITA' ASINCRONA- SISTEMA DI ALLERTA TSUNAMI PER L'ARCIPELAGO ISOLE EOLIE - SALT EOLIE
<b>Ubicazione</b>	N., ISOLE EOLIE - MILAZZO
<b>Istanza n.</b>	14412
<b>Protocollo</b>	20220035565

REGIONE SICILIANA - PRESIDENZA  
DIPARTIMENTO PROTEZIONE CIVILE  
SERVIZIO RISCHI SISMICO E VULCANICO  
09 MAG 2022  
Prot. n. 0020359

**Al Committente** ALFIO ORAZIO LA ROSA  
**c/o il suo delegato** Filippo Bonvegna  
**al Sindaco / S.U.E. del Comune di** Lipari

Con riferimento all'istanza in oggetto

- visto il Codice dei Beni Culturali e del Paesaggio (D.L.vo n. 42 del 22.01.2004 e ss.mm.ii.);  
esaminata la documentazione allegata all'istanza;

Visto il PIANO TERRITORIALE PAESISTICO DELLE ISOLE EOLIE (D.A. n. 5180 del 23/02/01, con i relativi allegati in G.U.R.S. n. 11 del 16/03/01) ;

Visti gli elaborati del progetto sul sistema di allerta acustico della popolazione del comprensorio eoliano attraverso segnali emessi dalle stazioni di monitoraggio, si precisa che l'intervento in argomento è connotato da una elevata finalità di protezione civile al fine di tutelare l'integrità della vita, i beni, gli insediamenti e l'ambiente dai danni o dal pericolo di danni derivanti da calamità naturali, da catastrofi e da altri eventi calamitosi.

Nella progettazione si è sempre tenuto in considerazione il contesto culturale, paesaggistico e ambientale del territorio e dei siti prescelti per l'installazione delle apparecchiature acustiche, funzionalmente idonei per

una adeguata copertura delle aree interessate e per l'allertamento della popolazione residente e/o presente in caso di calamità. Ove possibile, infatti, per l'ubicazione delle apparecchiature sono stati individuati siti con

presenza di idonei immobili e strutture preesistenti, minimizzando in tal modo l'impatto paesaggistico, così come descritto negli elaborati ;

Si ritiene l'intervento compatibile con i valori paesaggistici e le attività prescritte dai Regimi Normativi in quanto non alterano i rapporti paesaggistici e estetici dell'area, per cui questa Soprintendenza, per quanto di competenza ai sensi dell'art. 146 del citato Codice, rilascia

**AUTORIZZAZIONE PAESAGGISTICA**


per la realizzazione delle opere rappresentate negli elaborati progettuali, di seguito elencati.

Ai fini dell'esercizio delle funzioni di vigilanza di cui all'art. 146 del citato Codice si dispone che, a cura della D.L., sia trasmessa a questa Soprintendenza la comunicazione di fine lavori, corredata da dettagliata documentazione fotografica comprovante l'ottemperanza d'esecuzione delle opere in merito a quanto autorizzato con la presente Soprintendenziale.

Il dirigente responsabile dell'U.O.3

(arch. Antonino Spanò Greco)

firma autografa omessa ai sensi dell'art. 3 del D.Lgs. n. 39/1993




d24e3b81-d301-49a7-a711-6fa88beffedf



Viene di seguito riportato l'elenco dei documenti allegati all'istanza ed acquisiti dal sistema informatico "Paesaggistica" della Regione Siciliana.


- A03 - Relazione tecnico - illustrativa(firmato).pdf  
SHA256: 8dd608824979cc42e781c199e1ad1bdcaa76aec853fde69eccb01fef73cbe3f3
- A11 - All. D) DPR.31-2017 Relazione Paesaggistica Semplificata\_ Alicudi - Porto(firmato).pdf  
SHA256: d77ab975b23898866eb0bdfc639dd0ded1a4e7a903ae719d196a20f395320b83
- A11 - All. D) DPR.31-2017 Relazione Paesaggistica Semplificata\_ Filicudi - Porto(firmato).pdf  
SHA256: 23d3749ed1b14a64849ad71382f3841aba150106221faee0fa99796946ae110
- A11 - All. D) DPR.31-2017 Relazione Paesaggistica Semplificata\_ Lipari\_ Acquacalda San Gaetano(firmato).pdf  
SHA256: 9fcbdf4e1900962ed23dfffa15d2e2e1d71f9090e92205389ddbce65d3a6601b
- A11 - All. D) DPR.31-2017 Relazione Paesaggistica Semplificata\_ Lipari\_ Canneto San Cristoforo(firmato).pdf  
SHA256: cc1b0a99024b2f1c26059c77b4d06c2e602b0077691c36d83c8fd6197ed5b9fc
- A11 - All. D) DPR.31-2017 Relazione Paesaggistica Semplificata\_ Lipari\_ Guardia Costiera(firmato).pdf  
SHA256: aeeb7baa71cb490338ad4665ebf5825551cbaf18bacabfeace39572a7441a3e4
- A11 - All. D) DPR.31-2017 Relazione Paesaggistica Semplificata\_ Lipari\_ Palazzo Municipale(firmato).pdf  
SHA256: 69bfeaf9cec69743e06de75a26dd517dbd1ba0e35cb27440cbd97e9464391299
- A11 - All. D) DPR.31-2017 Relazione Paesaggistica Semplificata\_ Lipari\_ Porto delle delle Genti - Hotel Carasco(firmato).pdf  
SHA256: d75897263d55a82c030fab89434e6a06d8b9a13a575f531bdd1892124cd11529
- A11 - All. D) DPR.31-2017 Relazione Paesaggistica Semplificata\_ Panarea - Caletta Zimmari(firmato).pdf  
SHA256: be26e69b891d65956ecf1e7c7f0702728d83a8431130f649c0b2119d5d47c95b
- A11 - All. D) DPR.31-2017 Relazione Paesaggistica Semplificata\_ Panarea - Porto(firmato).pdf  
SHA256: c7bf2b81367e7dde02d5bfc44a980116e09325ee0ed6bf6b4d0bbf1a6569b766
- A11 - All. D) DPR.31-2017 Relazione Paesaggistica Semplificata\_ Salina - Leni(firmato).pdf  
SHA256: eee693169340df2bed568256268944c63f8f069eeca92ff54c70a1a18a3fa2d
- A11 - All. D) DPR.31-2017 Relazione Paesaggistica Semplificata\_ Salina - Malfa(firmato).pdf  
SHA256: bc2da75430d8abb85c200cdeef0eb7b37f038b87fd5b1f0a5d0d4bca07ec2a87
- A11 - All. D) DPR.31-2017 Relazione Paesaggistica Semplificata\_ Salina - Santa Marina di Salina\_c.da Barone(firmato).pdf  
SHA256: 3a4405a4d784ed24c41b9e380d79f8c9840cf5e9b942868e510f92bd62671343
- A11 - All. D) DPR.31-2017 Relazione Paesaggistica Semplificata\_ Salina - Santa Marina di Salina\_ Lingua Faro(firmato).pdf  
SHA256: 855f7bac66b14a0577539eeb2375540dc3033a21a518a82aac391b01a653465f
- A11 - All. D) DPR.31-2017 Relazione Paesaggistica Semplificata\_ Stromboli - Cimitero(firmato).pdf  
SHA256: f2a3abf284711511d8c81d9092c1051c60c0ee42cb5d10c77eb7abc071a7df30
- A11 - All. D) DPR.31-2017 Relazione Paesaggistica Semplificata\_ Stromboli - Edificio Acquedotto(firmato).pdf  
SHA256: 6c810444f701c5bde784f74d556af948b65007482fc51869eeb46d2c38351dda
- A11 - All. D) DPR.31-2017 Relazione Paesaggistica Semplificata\_ Stromboli - Edificio Enel(firmato).pdf  
SHA256: 0de83c1a1efac983bb65b8c4bca5ba7daa6003e930797231df98990810de3021
- A11 - All. D) DPR.31-2017 Relazione Paesaggistica Semplificata\_ Stromboli - Elisuperficie Ginostra(firmato).pdf  
SHA256: 95d63f4df92d0b5ded76bec82b8390a7f55ca67d00ae8bd1c8e8f9b3b2bc314b
- A11 - All. D) DPR.31-2017 Relazione Paesaggistica Semplificata\_ Stromboli - Località Labronzo(firmato).pdf  
SHA256: c345b2b302b6dc6a4f1f1e247805cd8e176bd778b81876d71d06ac032c4ae5b7



d24e3b81-d301-49a7-a711-6fa88beffedf



- A11 - All. D) DPR.31-2017 Relazione Paesaggistica Semplificata\_ Stromboli - Località Piscità(firmato).pdf  
SHA256: 7573a1dad64fc45cddeabc0f078b01e5232eecd05d8ca5ac0d44f166b3ee5118
- A11 - All. D) DPR.31-2017 Relazione Paesaggistica Semplificata\_ Stromboli - Località Timpone del fuoco Ginostra(firmato).pdf  
SHA256: ad14f9d8588e63a40a32d8906bc4ef9253718d16d7ef4b54a05462a8a16159af
- A11 - All. D) DPR.31-2017 Relazione Paesaggistica Semplificata\_ Stromboli - Porto(firmato).pdf  
SHA256: 1b4854480f8dd879901e434993293bbc121423a07f175b4f2245429b88d5a8a3
- A11 - All. D) DPR.31-2017 Relazione Paesaggistica Semplificata\_ Vulcano - Porto di Gelso(firmato).pdf  
SHA256: 227ef7b76d834a67a6cf74c9c683560f459ee9684ebe7af4b43fa3bf1b075ae6
- A11 - All. D) DPR.31-2017 Relazione Paesaggistica Semplificata\_ Vulcano - Porto Levante(firmato).pdf  
SHA256: 0345a5d7b4333879f55a30271dc929c00975ec71af49888dbab72bb3660acf89
- A02 - Analisi prezzi(firmato).pdf  
SHA256: 1e23f24ce993f3f929f43e3e8d71660d1d2f57ac2d0c11ed19034df3313e2b8d
- A02 - Calcolo della spesa(firmato).pdf  
SHA256: 8a7670123d117a9c4e6de32eb288bccb809bcc1565875617810b4f1556f48d94
- A02 - Capitolato Speciale d\_appalto, Descrittivo e Prestazionale(firmato).pdf  
SHA256: 2943bd2c3da6aff16f4a2aea6369adf526a0763afd50fd78f47a1fc93a5218bc
- A02 - Documento Sicurezza DUVRI(firmato).pdf  
SHA256: 95f5dfd38d8e62fb748a41eed9393a57dd192055e63485eb90627fdc706ea5f4
- A10 - TAV. Apparecchiatura Acustica - Tipologia 1-2(firmato).pdf  
SHA256: d789dd2196df78818e72d4a0f2a3988777c1b467b21913505f208eb9ddb6644f
- A99 - Relazione screening Leni\_Salina(firmato).pdf  
SHA256: 68cfc0f0cbc2ea573ab2d29b2371bc914f039e2c8247bd4050c866acfc0cadfa
- A99 - Relazione screening Malfa\_Salina(firmato).pdf  
SHA256: f52837f6caf787b7de8a640708833feb794a3f810645d560454f1bd7983b21f
- A99 - Relazione screening S. M di Salina\_Salina(firmato).pdf  
SHA256: 12fd572f663c3945b7f77d5597cc27faea04aa425481aa56c3a765ba38512f4b
- A99 - Relazione screening Lipari(firmato).pdf  
SHA256: 8a111d5ade2d9e340bec52f2a9dcdb8d8a0d50f53d85f6199dde165492b53b86
- A99 - All. 1 - Autorizzazioni(firmato).pdf  
SHA256: d94478053a804fdd7698de557d92f2925b0dc0670ee869fed5d3efa37964d5e9
- A99 - All. 2 - Carta aree prevenzione del Rischio Idrogeologico Lipari(firmato).pdf  
SHA256: 0f2dfa2f09c7f388419b3da2e0d406630b8253e069a4c3478c38c79e59d9495b
- A99 - All. 3 - Carta della Pericolosità e del Rischio - PAI\_Territorio di Lipari(firmato).pdf  
SHA256: 869976ef85e393b1a3ea3f1b2fea753026f7ca12f4945efcd66026b0fe910f8a
- A99 - All. 3.1 - Carte dei Dissesti Pericolosità e Rischio - Isole Eolie(firmato).pdf  
SHA256: d8e7276944bcb36c3320c8cbef8d015ce985bd4acb5e2a73c64c32d8b63b043f
- A99 - All. 3.2 - RNO zone A - B Carta aree Critiche per la tutela degli Habitat e delle specie SALINA(firmato).pdf  
SHA256: 60a64a8c77a966b1bf81a004883ff4d3f4f950d9664e15e7e65b28cae05aebc9
- A99 - All. 4 - RNO zone A - B Carta aree Critiche per la tutela degli Habitat e delle specie isole(firmato).pdf  
SHA256: d2a381ea3856cbc2269012387519e5020680dfe3b359a31e8519a3273d25dcbf



d24e3b81-d301-49a7-a711-6fa88beffedf



- A99 - Prot. n. 17346(firmato).pdf  
SHA256: 4c8bf51dbd58bff12b4f7bd91b00fc4950d501a7a407422ec1336ab753919175
- A12 - Nota prot.n°17340 del 29112021.pdf  
SHA256: cc5f927363a855205fe1276a28a87923421e4ebdc691be63cc8a30e6f1e4ed98
- A12 - Progetto SALT Eolie - individuazione sito -.pdf  
SHA256: c849b1af42b87000eb8a386e068f863842cc246ccc3f5f8b19ce31f3de12cd2e
- A12 - Salt Eolie.pdf  
SHA256: d2aa87f2491c09d985bff9fb5d02dc2c4fdb4c504584857642f93f8cbe9253
- A12 - signed\_Progetto SALT EOLIE - Malfa.pdf  
SHA256: a612570925a10a3d3aee6f28f5b5a6f866ac78a2bc3dee5ec9eb0e9e7c9485c9
- A98 - Delega prot.19271(firmato).pdf  
SHA256: aa249a50f0e35b20b4fa0a8761bb22475365e64567be3e5a2ebcf0ad28be5b54
- A99 - All. 6 - Carta delle aree e dei beni storici arch. e archeologici - Territorio di Lipari(firmato).pdf  
SHA256: 2a931e7c709a247f0cbf7794dccc26bb4334501d4b00046638fc596a4ef4cd77
- A09 - TAV. Siti d\_installazione e aree di diffusione acustica(firmato).pdf  
SHA256: 2948fd2261fbd282a9d81941ea113ed8cab00bb3b26353305f61717207341a8f
- A01 - TAV. Siti d\_installazione e aree di diffusione acustica(firmato).pdf  
SHA256: 2948fd2261fbd282a9d81941ea113ed8cab00bb3b26353305f61717207341a8f

La presente autorizzazione:

- costituisce atto autonomo e presupposto rispetto al permesso di costruire o agli altri titoli legittimanti l'intervento, e pertanto sarà cura di codesto Comune valutare la compatibilità dell'opera sotto il profilo urbanistico-edilizio;

- ha la validità temporale di anni cinque.


Ogni progetto di variante a quello approvato con il presente provvedimento dovrà essere sottoposto a nuova autorizzazione della scrivente prima della esecuzione, anche parziale, delle opere; in caso contrario le stesse saranno considerate abusive.

Contro il presente provvedimento è ammesso ricorso gerarchico all'Assessorato Regionale dei Beni Culturali ed Ambientali e dell'Identità Siciliana entro trenta giorni dall'acquisita conoscenza, o al Tribunale Amministrativo Regionale entro sessanta giorni.

L'eventuale ricorso gerarchico, debitamente sottoscritto e regolarizzato in bollo, dovrà riportare le generalità del ricorrente, comprensive di indirizzo di posta elettronica certificata, cui effettuare comunicazioni e notifiche relative al procedimento.

**Il soprintendente**

Firmato digitalmente



d24e3b81-d301-49a7-a711-6fa88beffedf

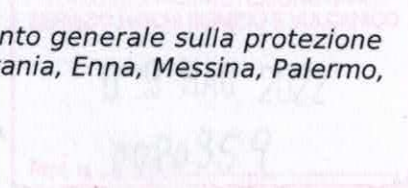


Nel rispetto di quanto prescritto dalla L. 241/1990 e ss. mm. ii. e della L.R. 7/2019, si comunica che, per il presente procedimento amministrativo,

- le Unità Operative che si occupano di provvedimenti autorizzativi in materia di Beni Culturali nelle Soprintendenze dell'Isola, ognuna per le proprie competenze, rappresentano l'unità organizzativa responsabile del procedimento sotto il profilo tecnico-scientifico e di ogni atto procedimentale interlocutorio;
  - responsabile dell'adozione del provvedimento finale è il Soprintendente;
  - ai fini dell'eventuale richiesta di esercizio dei poteri sostitutivi, il responsabile della correttezza e della celerità è il Dirigente Generale del Dipartimento Beni Culturali e dell'Identità Siciliana.
- Responsabile della piattaforma telematica è il Dott. Mario Parlavecchio (mparlavecchio@regione.sicilia.it).

Il titolare del trattamento, definito dall'articolo 4, n. 7 del GDPR - Regolamento generale sulla protezione dei dati (UE/2016/679), è il Dipartimento Beni Culturali e dell'Identità Siciliana.  
Responsabili del trattamento, definito all'articolo 4, n.8 del GDPR - Regolamento generale sulla protezione dei dati (UE/2016/679), sono le Soprintendenze di Agrigento, Caltanissetta, Catania, Enna, Messina, Palermo, Ragusa, Siracusa, Trapani, e la Soprintendenza del Mare.

Al Coordinatore ALFIO DRAZIO LA ROSA  
c/o il suo delegato Filippo Bonvino  
via Sinfano / S.U.E. del Comune di Lipari



Con riferimento all'istanza in oggetto

- visto il Codice dei Beni Culturali e del Paesaggio (D.L. n. 47 del 22.01.2004 e ss.mm.ii.);  
esaminata la documentazione allegata all'istanza;

Visto il PIANO TERRITORIALE PAESAGGISTICO DELLA ZONA TURISTICA (D.A. n. 5160 del 23/02/01, con i relativi allegati in G.U.R. n. 11 del 16/03/01);

Visti gli elaborati del progetto sul sistema di difesa acustica della popolazione del comprensorio ed il piano di attuazione del progetto stesso, si osserva che il progetto è stato elaborato in conformità con l'art. 148 del Codice del Paesaggio e con il Piano Territoriale Paesaggistico della Zona Turistica, con l'obiettivo di tutelare l'incolumità della vita, i beni, gli insediamenti e l'ambiente del centro e del perimetro di difesa derivanti da calamità naturali, da catastrofi e da altri eventi calamitosi.

Nella progettazione si è sempre tenuto in considerazione il contesto culturale, paesaggistico e ambientale del territorio e dei siti protetti per l'installazione delle apparecchiature acustiche, funzionalmente idonee per una adeguata copertura delle aree interessate e per l'allertamento della popolazione residente e/o presente in caso di calamità. Dove possibile, infatti, per l'installazione delle apparecchiature sono stati individuati siti con:

presenze di beni culturali e strutture preesistenti, cui l'installazione talmente l'impatto paesaggistico, così come descritto negli elaborati;

Si ritiene l'intervento compatibile con i valori paesaggistici e le attività prescritte dai Regimi Normativi in quanto non alterano i rapporti paesaggistici e estetici dell'area, per cui questa Soprintendenza, per quanto di competenza ai sensi dell'art. 148 del Codice, rilascia:

**AUTORIZZAZIONE PAESAGGISTICA**


per la realizzazione della opere rappresentate negli elaborati progettuali di seguito elencati:

Al fine dell'esercizio delle funzioni di vigilanza di cui all'art. 146 del Codice si dispone che la cura delle opere sia affidata a questa Soprintendenza la cui comunicazione di fine lavori, corredata da dettagliata documentazione fotografica comprovante l'effettiva esecuzione delle opere in merito a quanto autorizzato con la presente Soprintendenza.

Il dirigente responsabile dell'U.O.3

(Luca Antonino Spadò Greco)

firma autografa ovessa ai sensi dell'art. 3 del D.Lgs. n. 39/1993



d24e3b81-d301-49a7-a711-6fa88beffedf