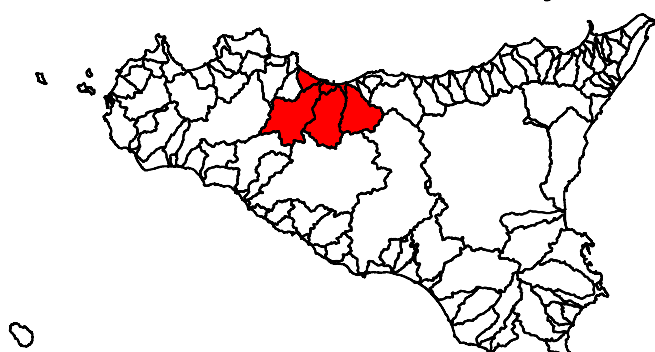


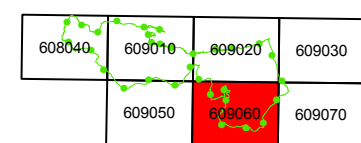
**Aggiornamento del Piano Stralcio di Bacino  
per l'Assetto Idrogeologico (P.A.I.)**  
(Art. 68 commi 4bis e 4 ter del D.Lgs. 3 Aprile 2006, n. 152 e ss. mm. ii.)

**Conferenza Operativa del 22/06/2022**  
(Art.3, comma 3 L.R. n. 8 del 08/05/2018)  
**Delibera n. 83 del 30/06/2022**

## GEOMORFOLOGIA










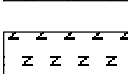


**COMUNE DI TERMINI IMERESE**

**CTR N. 609060 - SCALA 1:10.000**  
**CARTA DEI DISSESTI**



## LEGENDA

## FENOMENI FRANOSI

- |   |   |
|---|---|
|    | Crollo e/o ribaltamento                               |
|    | Colamento rapido                                      |
|    | Sprofondamento  |
|    | Scorrimento   |
|    | Frana complessa                                       |
|  | Espansione laterale o deformazione gravitativa (DGPV) |
|  | Colamento lento                                       |
|  | Area a franosità diffusa                              |
|  | Deformazione superficiale lenta                       |
|  | Calanco   |
|  | Dissesti conseguenti ad erosione accelerata           |
|  | Sito di attenzione                                    |

## STATO DI ATTIVITA'

- Legend:

  - Attivo (Red)
  - Inattivo (Orange)
  - Quiescente (Yellow)
  - Stabilizzato artificialmente o naturalmente (Light Yellow)
  - Limite bacino idrografico (Blue dashed line with dots)
  - Limite area territoriale (Brown dashed line with dots)
  - Limite comunale (Green dashed line with dots)

