


REPUBBLICA ITALIANA



Regione Siciliana

Presidenza della Regione Siciliana

Autorità di Bacino del Distretto Idrografico della Sicilia

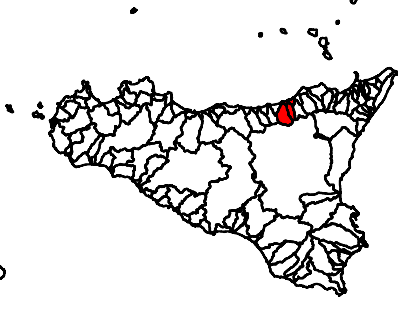
Servizio 3 "ASSETTO DEL TERRITORIO"

Aggiornamento del Piano Stralcio di Bacino
per l'Assetto Idrogeologico (P.A.I.)
(Art. 68 commi 4 bis e 4 ter del D.Lgs. 3 Aprile 2006, n. 152 e ss. mm. ii.)

Previsione di Aggiornamento

GEOMORFOLOGIA

COMUNE DI SAN FRATELLO




CTR N.611080 - SCALA 1:10.000
CARTA DELLA PERICOLOSITA'


588150	588180
611030	611060
611090	611120
611150	611180

LEGENDA


LIVELLI DI PERICOLOSITA'




P0 basso




P1 moderato



P2 medio




P3 elevato




P4 molto elevato




Sito di attenzione; fascia di rispetto per probabile evoluzione del dissesto




Area interessata dagli interventi di mitigazione del rischio



Limite di pericolosità e/o fascia di rispetto coperta da area a pericolosità maggiore



Limite bacino idrografico



Limite area territoriale



Limite comunale

