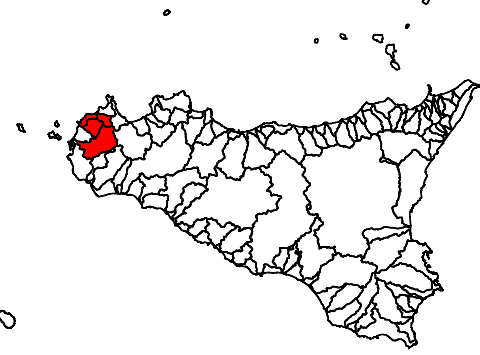
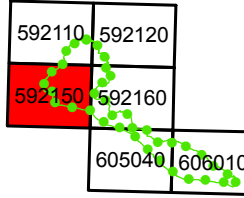


REPUBBLICA ITALIANA  
Regione Siciliana  
Presidenza della Regione Siciliana  
Autorità di Bacino del Distretto Idrografico della Sicilia  
Servizio 3 "ASSETTO DEL TERRITORIO"  
Aggiornamento del Piano Stralcio di Bacino  
per l'Assetto Idrogeologico (P.A.I.)  
(Art. 68 commi 4bis e 4 ter del D.Lgs. 3 Aprile 2006, n. 152 e ss. mm. ii. )  
**Conferenza Operativa del 28/09/2022**  
(Art.3, comma 3 L.R. n. 8 del 08/05/2018)  
**Delibera n. 94 del 06/10/2022**

GEOMORFOLOGIA  
COMUNE DI ERICE

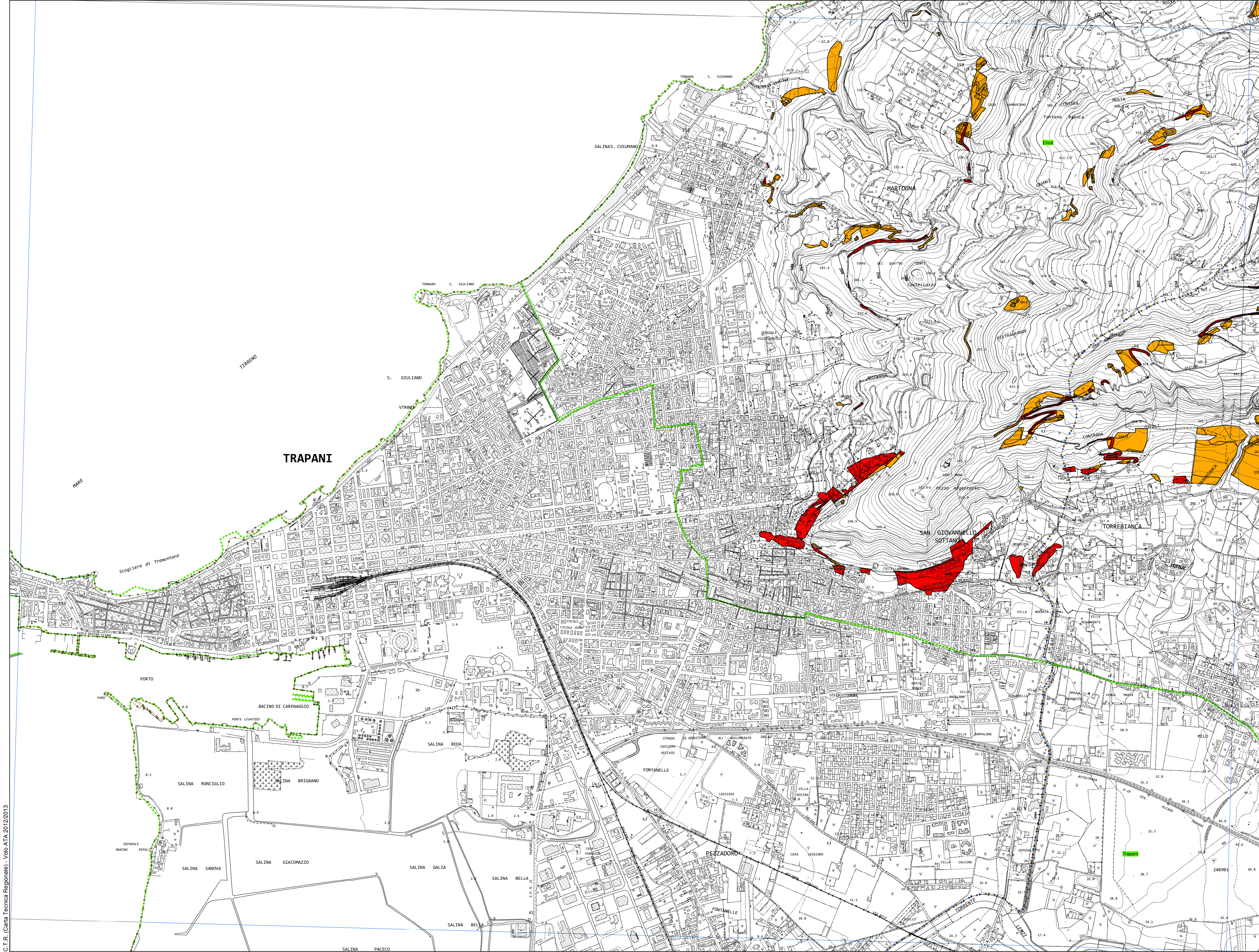
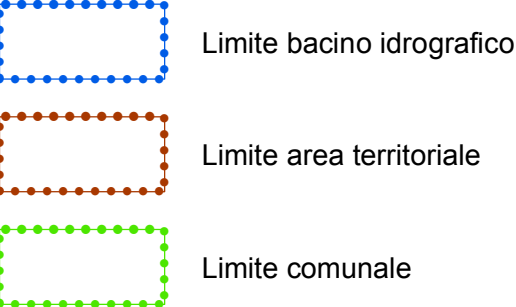
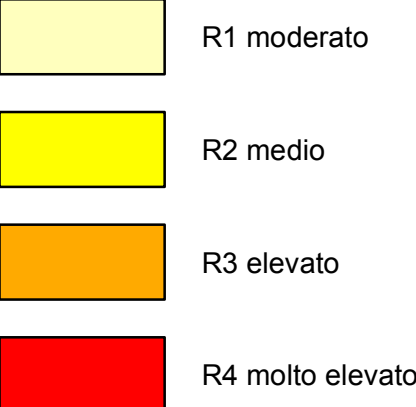


CTR N. 592150 - SCALA 1:10.000  
CARTA DEL RISCHIO



LEGENDA

LIVELLI DI RISCHIO



C.T.R. (Carta Tematica Regionale) - Volo A.T.A. 2012/2013