

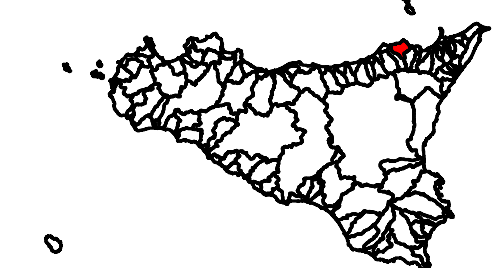
Conferenza Operativa del 28/09/2022
(Art.3, comma 3 L.R. n. 8 del 08/05/2018)

Delibera n. 96 del 06/10/2022

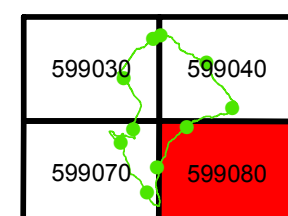
Area tra T.te Timeto e F.ra di Naso (013)

GEOMORFOLOGIA

COMUNE DI: GIOIOSA MAREA







CTR N.599080 - SCALA 1:10.000
CARTA DEL RISCHIO



LEGENDA

LIVELLI DI RISCHIO

- | | |
|---|------------------|
|  | R1 moderato |
|  | R2 medio |
|  | R3 elevato |
|  | R4 molto elevato |

-
- Diagram illustrating the boundaries of the area:
- Limite bacino idrografico (Blue dashed line)
 - Limite area territoriale (Brown dashed line)
 - Limite comunale (Green dashed line)

