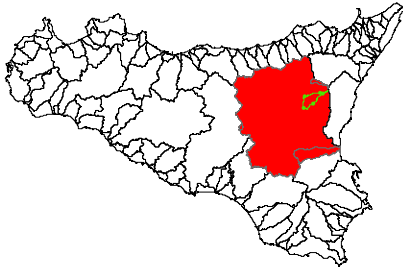


Aggiornamento del Piano Stralcio di Bacino  
per l'Assetto Idrogeologico (P.A.I.)

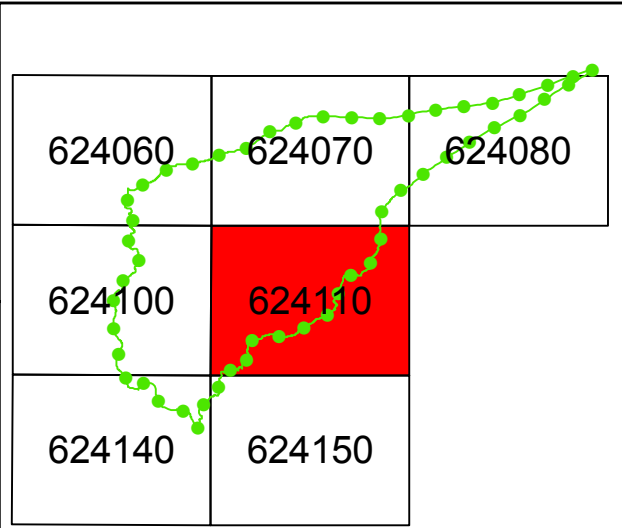
Conferenza Operativa del 22/02/2023  
(Art.3, comma 3 L.R. n. 8 del 08/05/2018)  
Delibera n. 115 del 10/03/2023

GEOMORFOLOGIA

COMUNE DI ADRANO












CTR 624110 - SCALA 1:10.000  
CARTA DELLA PERICOLOSITÀ GEOMORFOLOGICA



LEGENDA

LIVELLI DI PERICOLOSITÀ

-  P0 basso
-  P1 moderato
-  P2 medio
-  P3 elevato
-  P4 molto elevato
-  Sito d'attenzione; fascia di rispetto per probabile evoluzione del dissesto
-  Limite di pericolosità coperto da area a pericolosità maggiore

-  Limite di bacino
-  Limite comunale

