


Repubblica Italiana



Regione Siciliana

Presidenza della Regione Siciliana

Autorità di Bacino del Distretto Idrografico della Sicilia

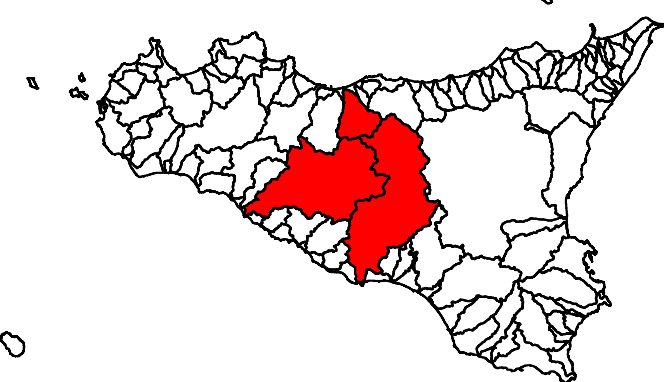
Servizio 3 "ASSETTO DEL TERRITORIO"

Aggiornamento del Piano Stralcio di Bacino per l'Assetto Idrogeologico (P.A.I.)

(Art. 68 commi 4bis e 4 ter del D.Lgs. 3 Aprile 2008, n. 152 e ss. mm. i.)

Previsione di Aggiornamento

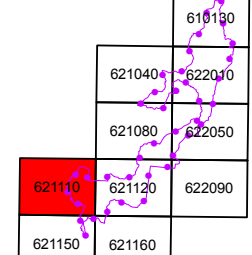
Geomorfologia



Comune di Castellana Sicula

CTR N. 621110 - Scala 1:10.000


Carta del Rischio




Legenda

Livelli di Rischio


R1 moderato




R2 medio




R3 elevato




R4 molto elevato




Aree interessate dagli interventi di mitigazione di rischio




Limite bacino idrografico



Limite area territoriale



Limite comunale



Limite del comune oggetto di aggiornamento

