













## LEGENDA

## LIVELLI DI PERICOLOSITA'

- |   |   |
|---|---|
|  | P0 basso  |
|  | P1 moderato   |
|  | P2 medio  |
|  | P3 elevato  |
|  | P4 molto elevato  |
|  | Sito di attenzione; fascia di rispetto per probabile evoluzione del dissesto          |
|  | Area interessata dagli interventi di mitigazione del rischio                          |
|  | Limite di pericolosità e/o fascia di rispetto coperta da area a pericolosità maggiore |
|  | Limite bacino idrografico   |
|  | Limite area territoriale  |
|  | Limite comunale   |
|  | Limite del comune oggetto di aggiornamento  |

