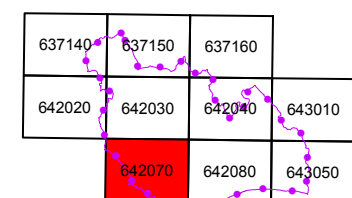






**CTR N. 642070 - SCALA 1:10.000**  
**CARTA DEI DISSESTI**



-  Limite bacino idrografico
-  Limite area territoriale
-  Limite comunale
-  Limite del comune oggetto di aggiornamento

