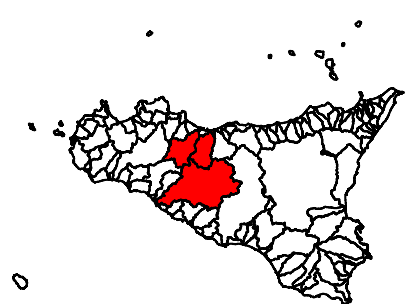


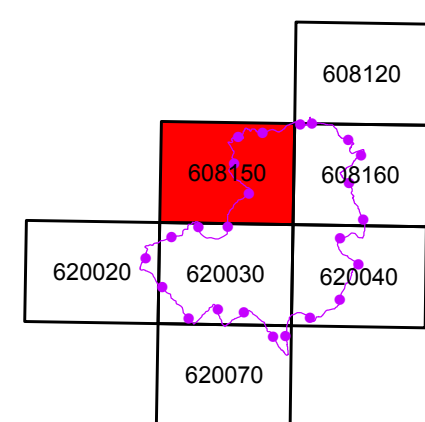
**Aggiornamento del Piano Stralcio di Bacino
per l'Assetto Idrogeologico (P.A.I.)**
(Art. 68 commi 4 bis e 4 ter del D.Lgs. 3 Aprile 2006, n. 152 e ss. mm. ii.)

Previsione di Aggiornamento

GEOMORFOLOGIA

COMUNE DI VICARI

CTR N.608150 - SCALA 1:10.000
CARTA DELLA PERICOLOSITA'



LEGENDA

LIVELLI DI PERICOLOSITA'



P0 basso



P1 moderato



P2 medio



P3 elevato



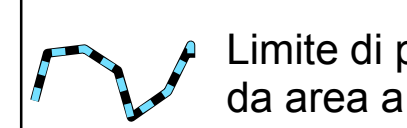
P4 molto elevato



Sito di attenzione: fascia di rispetto per probabile evoluzione del dissesto



Area interessata dagli interventi di mitigazione del rischio



Limite di pericolosità e/o fascia di rispetto coperta da area a pericolosità maggiore



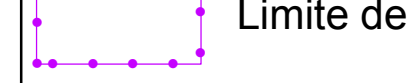
Limite bacino idrografico



Limite area territoriale



Limite comunale



Limite del comune oggetto di aggiornamento

