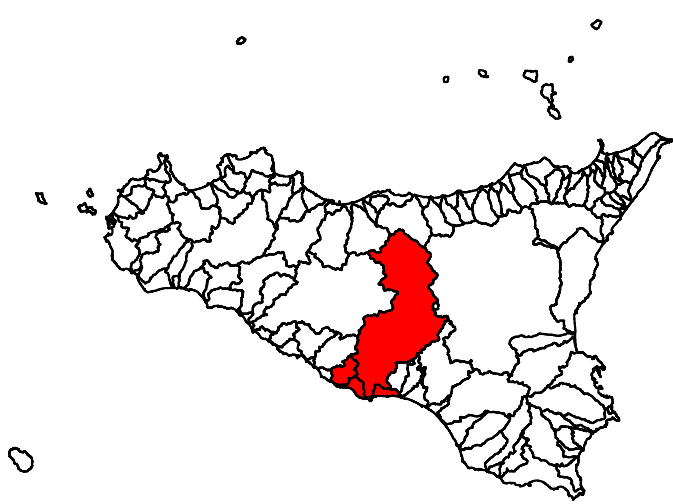


REPUBBLICA ITALIANA
Regione Siciliana
Presidenza della Regione Siciliana
Autorità di Bacino del Distretto Idrografico della Sicilia
Servizio 3 "ASSETTO DEL TERRITORIO"

Aggiornamento del Piano Stralcio di Bacino
per l'Assetto Idrogeologico (P.A.I.)
(Art. 68 commi 4bis e 4 ter del D.Lgs. 3 Aprile 2006, n. 152 e ss. mm. ll.)

Previsione di Aggiornamento

GEOMORFOLOGIA



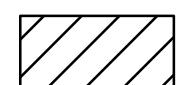
COMUNE DI LICATA

CTR N. 643050 - SCALA 1:10.000
CARTA DELLA PERICOLOSITA'

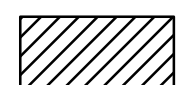
637140	637150	637160
643030	643040	643050
643070	643080	643090

LEGENDA

LIVELLI DI PERICOLOSITA'



P0 basso



P1 moderato




P2 medio



P3 elevato



P4 molto elevato



Sito di attenzione; fascia di rispetto per probabile evoluzione del dissesto



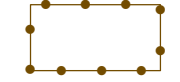
Aree interessate dagli interventi di mitigazione di rischio



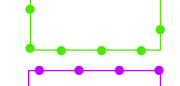
Limite di pericolosità e/o fascia di rispetto coperta da area a pericolosità maggiore



Limite bacino idrografico



Limite area territoriale



Limite comunale



Limite del comune oggetto di aggiornamento

