

**REGIONE SICILIANA**  
**ASSESSORATO DELLE INFRASTRUTTURE E DELLA MOBILITA'**  
**DIPARTIMENTO REGIONALE TECNICO**  
**Ufficio Regionale del Genio Civile**  
**Servizio di Caltanissetta**

**LAVORI** di somma urgenza per l'eliminazione dello stato di pericolo derivante dallo scalzamento verificatosi nella pila n. 9 del viadotto sulla Intercomunale n. 27 "Di Sant'Andrea" a seguito degli eventi meteorologici del 15/05/2023 nei comuni di Blufi e Petralia Soprana (PA). CUP:G97H23000670002 CIG: 9931829491.

**IMPRESA: RI.CAS. Costruzioni S.r.l.** - Via Agostino Todaro n.1 - 92026 Favara (AG),  
Part. IVA 02594680841.

**CONTRATTO:** Proposta di affidamento diretto concordata e negoziata prot. 92039 del 29/06/2023.

**PERIZIA GIUSTIFICATIVA LAVORI**

*Art. 163 D.lgs 50 / 2016 e ss.mm.ii.*

**ELABORATI GRAFICI**  
**INQUADRAMENTO TERRITORIALE**

Caltanissetta, 07 LUG. 2023

**L'Impresa**  
**RI.CAS. Costruzioni S.r.l.**  
L'Amministratore Unico  
*F.to Sig. Rosario Talbi*

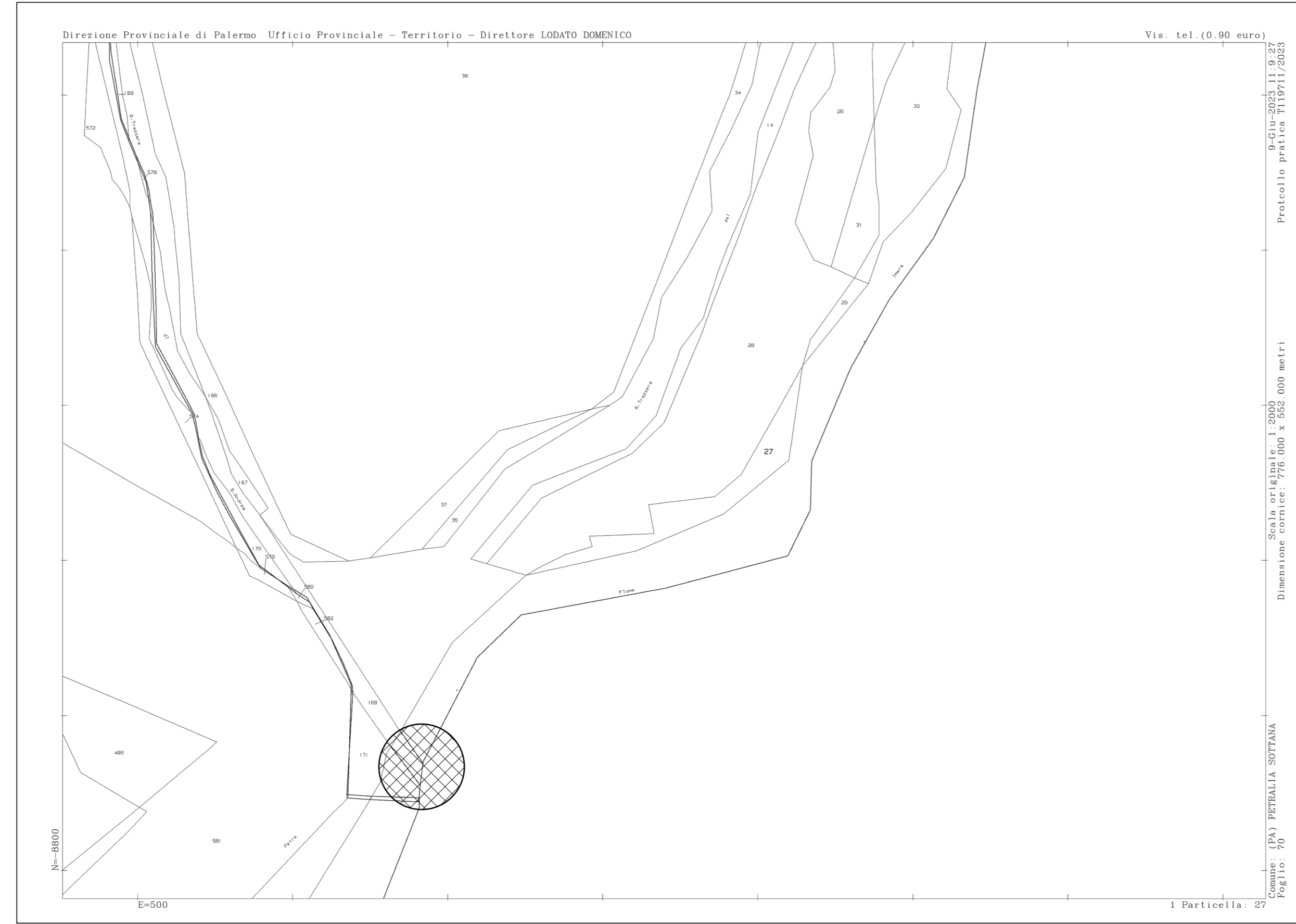
**Il Coordinatore alla progettazione**  
**e Direttore dei Lavori**  
*F.to Ing. Giuseppe Trippedi*

**I progettisti**  
*F.to F.D. Geom. Aurelio Sberna*

*F.to F.D. Geom. Luigi Di Natali*

*F.to F.D. Geom. Franco Pitruzzella*


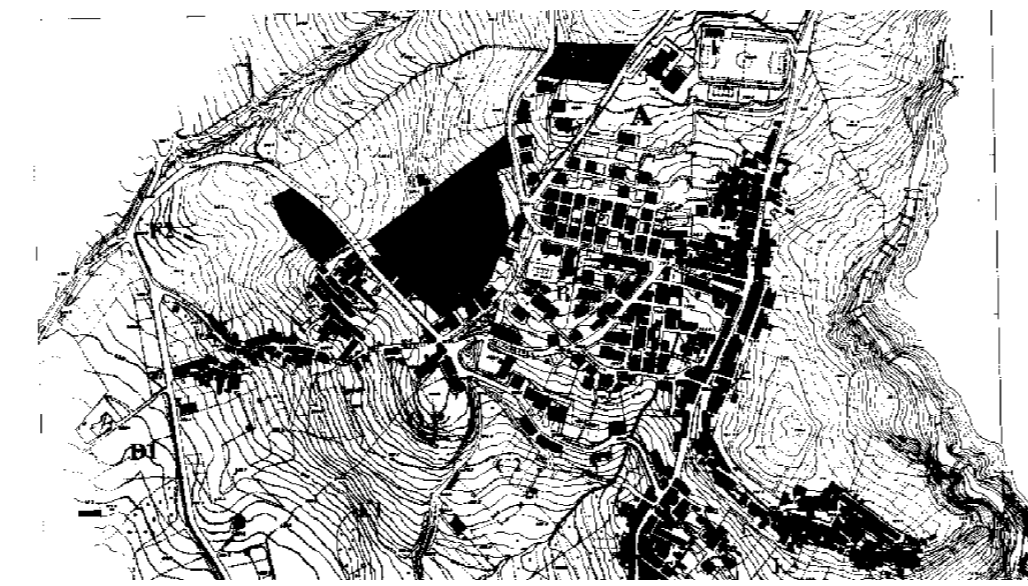
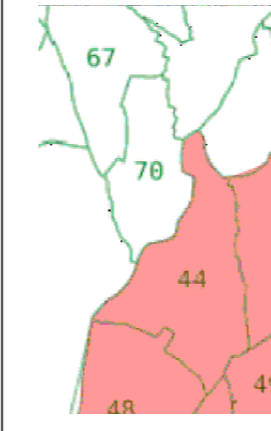
**Il Responsabile Unico del Procedimento**  
*F.to F.D. Geom. Francesco Carollo*



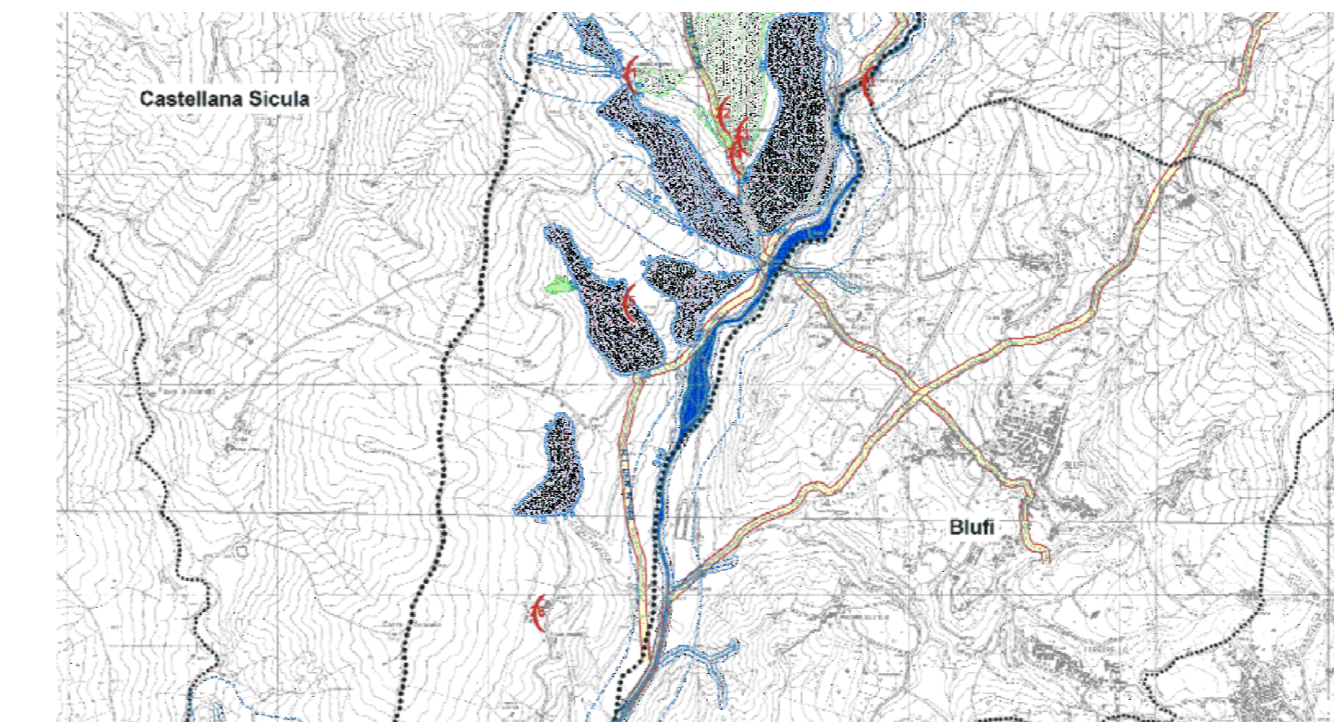
**STRALCIO MAPPA CATASTALE**  
 Comune di Petralia Sottana foglio 70  
 Scala 1:2000




**STRALCIO MAPPA CATASTALE**  
 Comune di Blufi foglio 44  
 Scala 1:2000



**STRALCIO PRG**  
 Comune di Blufi

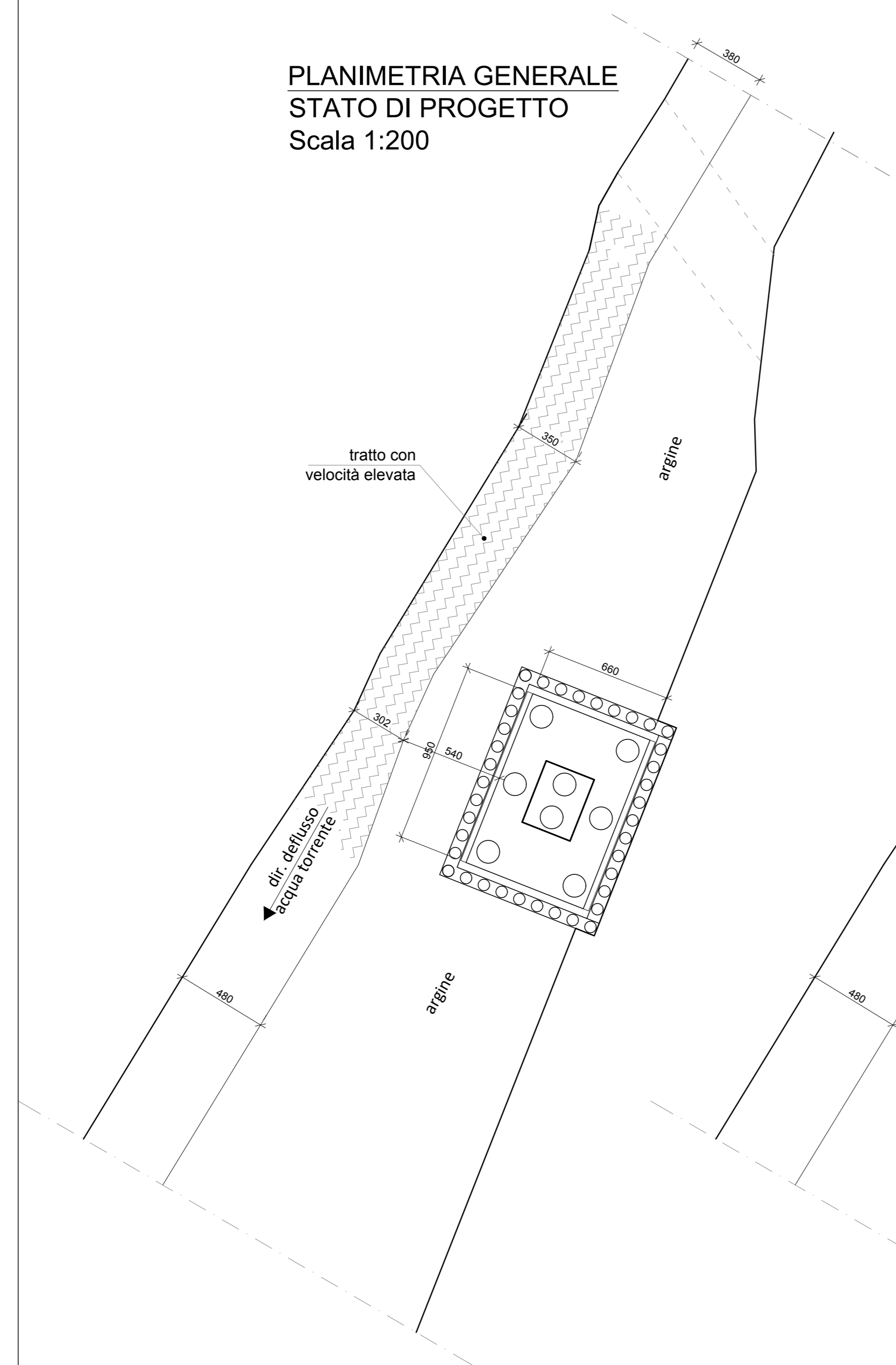


**STRALCIO PRG**  
 Comune di Petralia Sottana




**VISTE VIADOTTO**

**PLANIMETRIA GENERALE**  
 STATO DI PROGETTO  
 Scala 1:200



**PLANIMETRIA GENERALE**  
 STATO DI FATTO  
 Scala 1:200



**VISTA SATELLITARE**