

REPUBBLICA ITALIANA



Regione Siciliana
Presidenza della Regione Siciliana
Autorità di Bacino del Distretto Idrografico della Sicilia

Servizio 3 "ASSETTO DEL TERRITORIO"

Aggiornamento del Piano Stralcio di Bacino
per l'Assetto Idrogeologico (P.A.I.)
(Art. 68 commi 4bis e 4 ter del D.Lgs. 3 Aprile 2006, n. 152 e ss. mm. ii)

Conferenza Operativa del 15/06/2023
(Art. 3, comma 3 L.R. n.8 del 08/05/2018)

Delibera n. 144 del 21/06/2023

GEOMORFOLOGIA

COMUNE DI CASTELLAMMARE DEL GOLFO

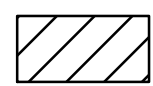
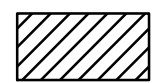









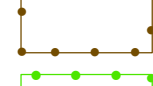
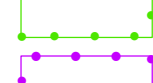

CTR N. 593110 - SCALA 1:10.000
CARTA DELLA PERICOLOSITA'



LEGENDA

LIVELLI DI PERICOLOSITA'

-  P0 basso
-  P1 moderato
-  P2 medio
-  P3 elevato
-  P4 molto elevato
-  Sito di attenzione; fascia di rispetto per probabile evoluzione del dissesto
-  Area interessata dagli interventi di mitigazione del rischio
-  Limite di pericolosità e/o fascia di rispetto coperta da area a pericolosità maggiore

-  Limite bacino idrografico
-  Limite area territoriale
-  Limite comunale
-  Limite del comune oggetto di aggiornamento

