


Repubblica Italiana



Regione Siciliana

Presidenza della Regione Siciliana

Autorità di Bacino del Distretto Idrografico della Sicilia

Servizio 3 "ASSETTO DEL TERRITORIO"

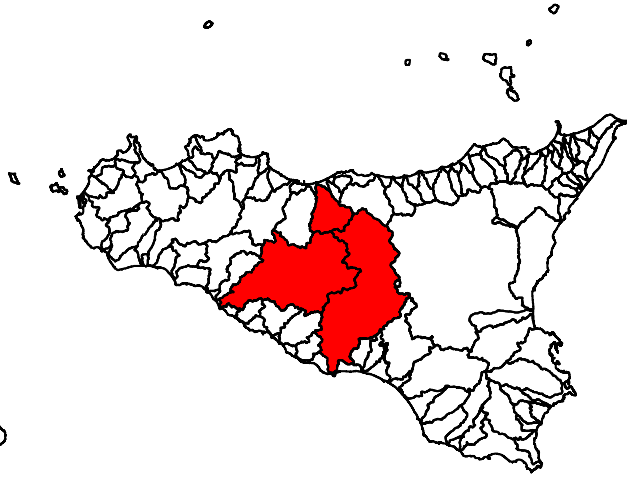
Aggiornamento del Piano Stralcio di Bacino per l'Assetto Idrogeologico (P.A.I.)

(Art. 68 commi 4bis e 4 ter del D.Lgs. 3 Aprile 2006, n. 152 e ss. mm. ii.)

Conferenza Operativa del 15/06/2023

Delibera n. 145 del 21/06/2023

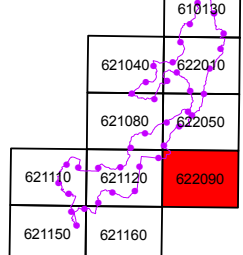
GEOMORFOLOGIA



COMUNE DI CASTELLANA SICULA

CTR N. 622090 - SCALA 1:10.000

CARTA DEL RISCHIO



LEGENDA

LIVELLI DI RISCHIO

R1 moderato

R2 medio

R3 elevato

R4 molto elevato

Aree interessate dagli interventi di mitigazione di rischio

Limite bacino idrografico

Limite area territoriale

Limite comunale

Limite del comune oggetto di aggiornamento

This is a detailed topographic map of the Castellana Sicula area, showing the town and surrounding hills. The map is overlaid with a grid of risk levels, indicated by different colors: yellow for R1 (moderato), orange for R2 (medio), red for R3 (elevato), and dark red for R4 (molto elevato). The map also shows the boundaries of the hydrographic basin (blue dashed line), the territorial area (orange dashed line), the municipality (green dashed line), and the municipality being updated (purple dashed line). The map includes contour lines, roads, and various geographical features. The town of Castellana Sicula is located in the center of the map, with the river Sicula flowing through it. The map is titled "COMUNE DI CASTELLANA SICULA" and "CTR N. 622090 - SCALA 1:10.000".