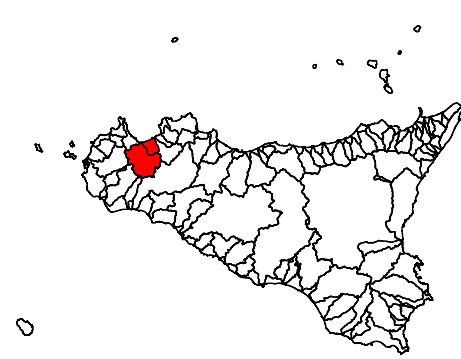
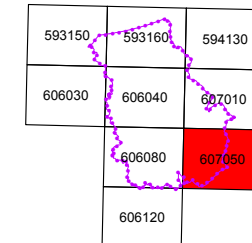


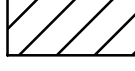
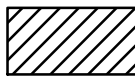










**Delibera n. 152 del 03/10/2023**

**COMUNE DI ALCAMO**

**CTR N. 607050 - SCALA 1:10.000**  
**CARTA DELLA PERICOLOSITA'**



## LIVELLI DI PERICOLOSITA'

- |  |   |
|--|---|
|    | P0 basso  |
|    | P1 moderato   |
|    | P2 medio  |
|    | P3 elevato  |
|   | P4 molto elevato  |
|  | Sito di attenzione; fascia di rispetto per probabile evoluzione del dissesto          |
|  | Area interessata dagli interventi di mitigazione del rischio                          |
|  | Limite di pericolosità e/o fascia di rispetto coperta da area a pericolosità maggiore |
|  | Limite bacino idrografico   |
|  | Limite area territoriale  |
|  | Limite comunale   |
|  | Limite del comune oggetto di aggiornamento  |

